


11M01NE
(11M01-200-0202)

Carte écoforestière



STRATIFICATION ÉCOFORESTIÈRE

Code	Description	1m	2m	Improductif	Non forestier
01	Forêt primaire	X	X		
02	Forêt secondaire	X	X		
03	Forêt à croissance rapide	X	X		
04	Forêt à croissance moyenne	X	X		
05	Forêt à croissance lente	X	X		
06	Forêt à faible croissance	X	X		
07	Forêt à très faible croissance	X	X		
08	Forêt à croissance nulle	X	X		
09	Forêt à croissance négative	X	X		
10	Forêt à croissance indéterminée	X	X		
11	Forêt à croissance inconnue	X	X		
12	Forêt à croissance non classée	X	X		
13	Forêt à croissance non évaluée	X	X		
14	Forêt à croissance non vérifiée	X	X		
15	Forêt à croissance non confirmée	X	X		
16	Forêt à croissance non reconnue	X	X		
17	Forêt à croissance non acceptée	X	X		
18	Forêt à croissance non autorisée	X	X		
19	Forêt à croissance non homologuée	X	X		
20	Forêt à croissance non reconnue	X	X		
21	Forêt à croissance non reconnue	X	X		
22	Forêt à croissance non reconnue	X	X		
23	Forêt à croissance non reconnue	X	X		
24	Forêt à croissance non reconnue	X	X		
25	Forêt à croissance non reconnue	X	X		
26	Forêt à croissance non reconnue	X	X		
27	Forêt à croissance non reconnue	X	X		
28	Forêt à croissance non reconnue	X	X		
29	Forêt à croissance non reconnue	X	X		
30	Forêt à croissance non reconnue	X	X		

Exemple d'appellation	1m de hauteur	Improductif	Non forestier
01 01 01 01 EC 01 C	C.J. 01 D	X, D, H	10
02 02 A2 02 01	F.A. 5 C.T. 70 01 01		

TYPES DE COUVERT ET ESSENCES SELON LE PROGRAMME D'INVENTAIRE
RÉSERVÉS
Recouvrement de plus de 75% de la surface terrestre totale et occupée par les essences résineuses.
RESERVOIRS
Recouvrement de plus de 75% de la surface terrestre totale et occupée par les essences feuillues.
MÉLANGES
Recouvrement par les essences résineuses et feuillues occupant individuellement plus de 25% et moins de 75% de la surface terrestre totale.

CODE	ESSENCES RÉSERVÉES 1*	CODE	ESSENCES FEUILLEUSES 1*
01	Épicéa blanc	08	Bouleau à papier
02	Épicéa rouge et noir	09	Bouleau à papier
03	Épicéa rouge et noir	10	Bouleau à papier
04	Épicéa rouge et noir	11	Bouleau à papier
05	Épicéa rouge et noir	12	Bouleau à papier
06	Épicéa rouge et noir	13	Bouleau à papier
07	Épicéa rouge et noir	14	Bouleau à papier
08	Épicéa rouge et noir	15	Bouleau à papier
09	Épicéa rouge et noir	16	Bouleau à papier
10	Épicéa rouge et noir	17	Bouleau à papier
11	Épicéa rouge et noir	18	Bouleau à papier
12	Épicéa rouge et noir	19	Bouleau à papier
13	Épicéa rouge et noir	20	Bouleau à papier
14	Épicéa rouge et noir	21	Bouleau à papier
15	Épicéa rouge et noir	22	Bouleau à papier
16	Épicéa rouge et noir	23	Bouleau à papier
17	Épicéa rouge et noir	24	Bouleau à papier
18	Épicéa rouge et noir	25	Bouleau à papier
19	Épicéa rouge et noir	26	Bouleau à papier
20	Épicéa rouge et noir	27	Bouleau à papier
21	Épicéa rouge et noir	28	Bouleau à papier
22	Épicéa rouge et noir	29	Bouleau à papier
23	Épicéa rouge et noir	30	Bouleau à papier

(*) Carpin, Chêne, Frêne, Hêtre, Noyer, Orme, Sapin, Tilleul (appellés 4*)
(*) Épicéa, Peuplier, Saule, Épicéa rouge et association (appellés 4*)
(*) Frêne noir, Orme d'Amérique, Orme de Thomas, Orme rouge (appellés 4*)

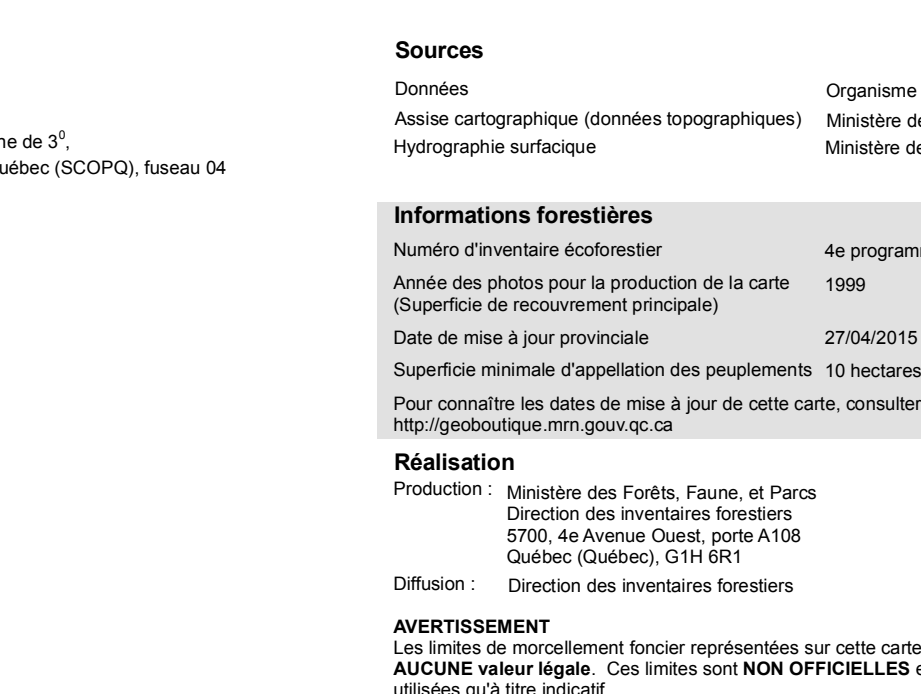
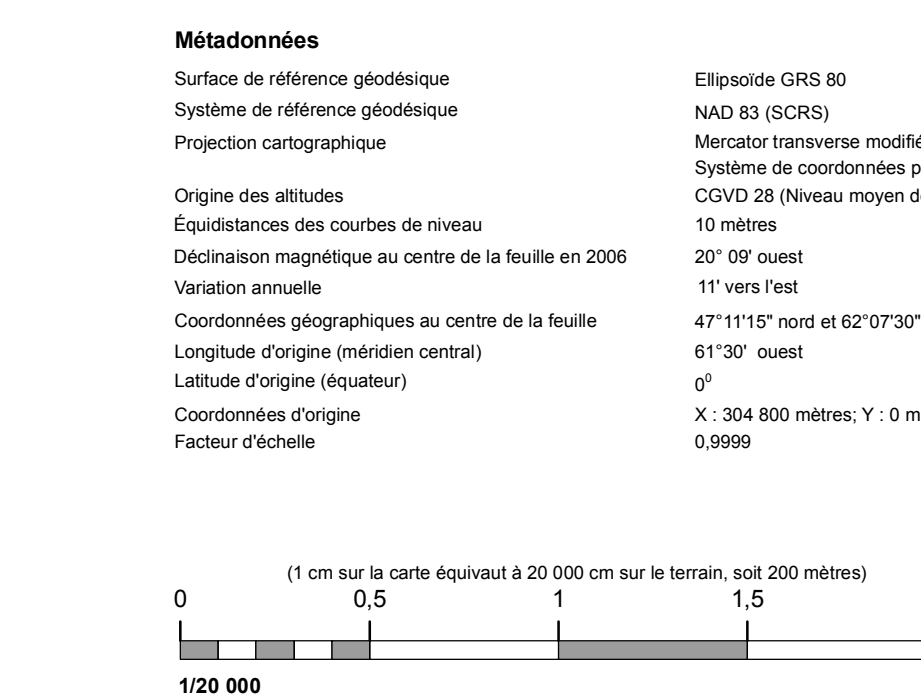
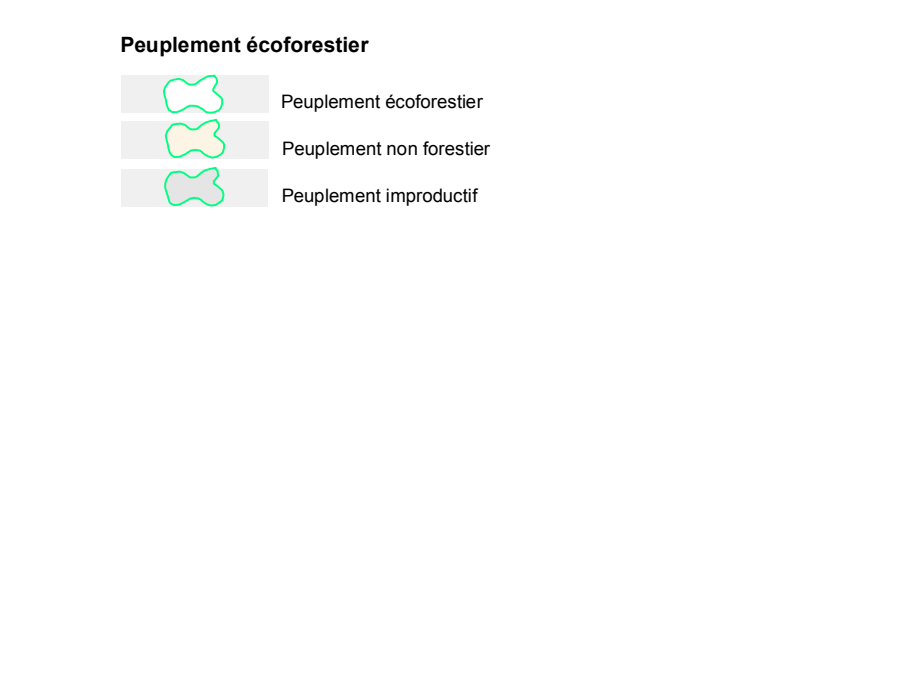
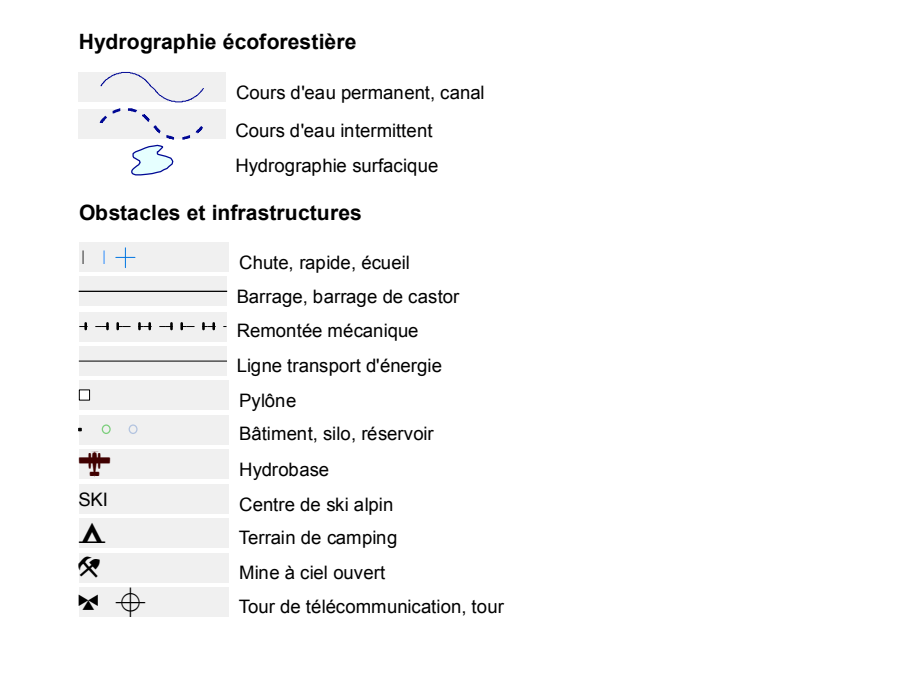
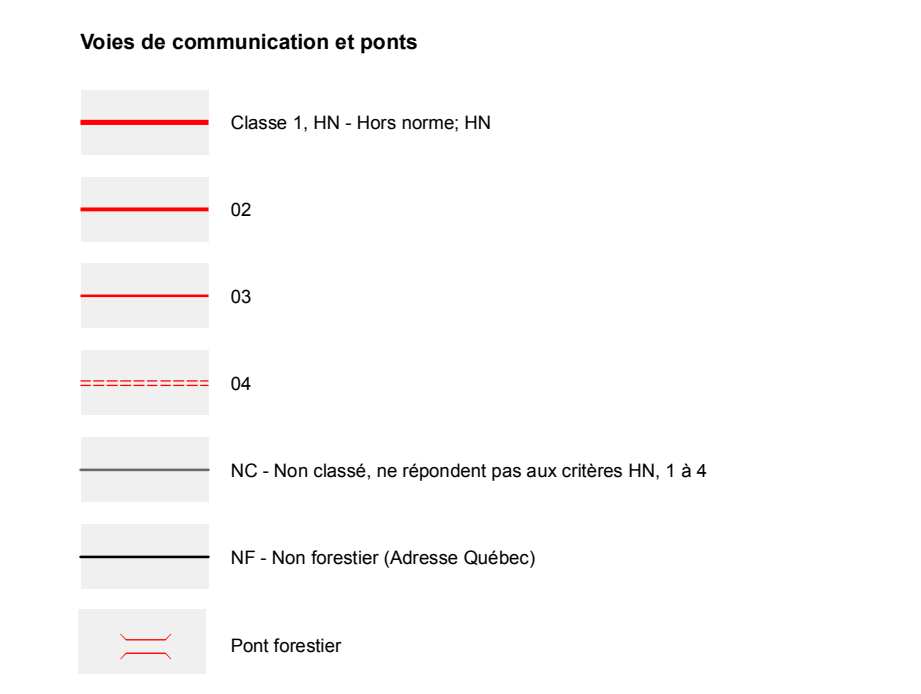
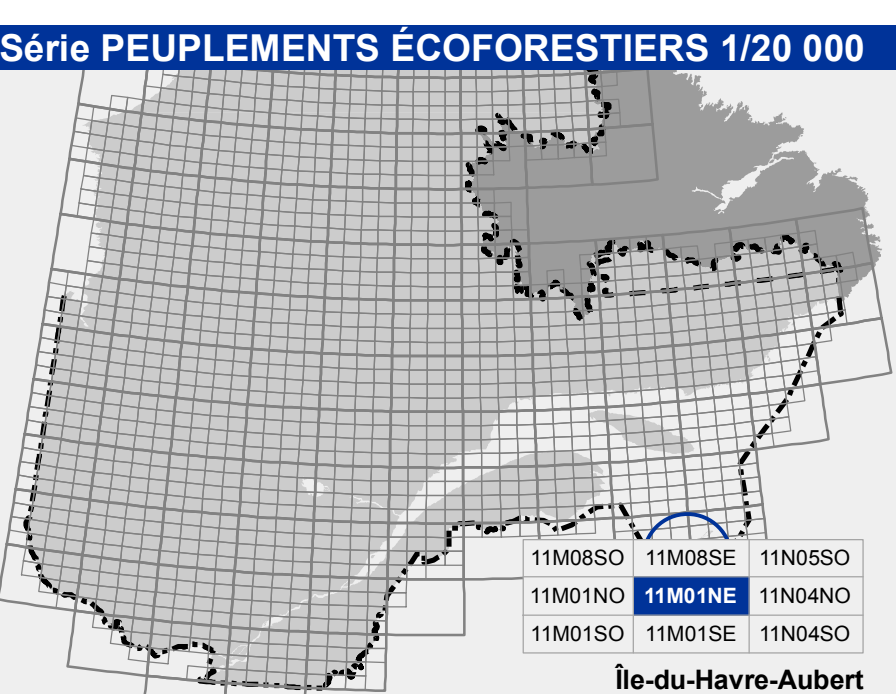
INDICES DENSITÉ-HAUTEUR												
Classe de densité	10 à 20			20 à 30			30 à 40			40 à 50		
	10	20	30	10	20	30	10	20	30	10	20	30
01	01	01	01	01	01	01	01	01	01	01	01	01
02	02	02	02	02	02	02	02	02	02	02	02	02
03	03	03	03	03	03	03	03	03	03	03	03	03
04	04	04	04	04	04	04	04	04	04	04	04	04
05	05	05	05	05	05	05	05	05	05	05	05	05
06	06	06	06	06	06	06	06	06	06	06	06	06
07	07	07	07	07	07	07	07	07	07	07	07	07
08	08	08	08	08	08	08	08	08	08	08	08	08
09	09	09	09	09	09	09	09	09	09	09	09	09
10	10	10	10	10	10	10	10	10	10	10	10	10
11	11	11	11	11	11	11	11	11	11	11	11	11
12	12	12	12	12	12	12	12	12	12	12	12	12
13	13	13	13	13	13	13	13	13	13	13	13	13
14	14	14	14	14	14	14	14	14	14	14	14	14
15	15	15	15	15	15	15	15	15	15	15	15	15
16	16	16	16	16	16	16	16	16	16	16	16	16
17	17	17	17	17	17	17	17	17	17	17	17	17
18	18	18	18	18	18	18	18	18	18	18	18	18
19	19	19	19	19	19	19	19	19	19	19	19	19
20	20	20	20	20	20	20	20	20	20	20	20	20
21	21	21	21	21	21	21	21	21	21	21	21	21
22	22	22	22	22	22	22	22	22	22	22	22	22
23	23	23	23	23	23	23	23	23	23	23	23	23
24	24	24	24	24	24	24	24	24	24	24	24	24
25	25	25	25	25	25	25	25	25	25	25	25	25
26	26	26	26	26	26	26	26	26	26	26	26	26
27	27	27	27	27	27	27	27	27	27	27	27	27
28	28	28	28	28	28	28	28	28	28	28	28	28
29	29	29	29	29	29	29	29	29	29	29	29	29
30	30	30	30	30	30	30	30	30	30	30	30	30

(*) Information provenant d'image satellite

CLASSES D'ÂGE													
PEUPELEMENTS	10			30			50			70		90	
	10	20	30	10	20	30	10	20	30	10	20	30	
01	01	01	01	01	01	01	01	01	01	01	01	01	
02	02	02	02	02	02	02	02	02	02	02	02	02	
03	03	03	03	03	03	03	03	03	03	03	03	03	
04	04	04	04	04	04	04	04	04	04	04	04	04	
05	05	05	05	05	05	05	05	05	05	05	05	05	
06	06	06	06	06	06	06	06	06	06	06	06	06	
07	07	07	07	07	07	07	07	07	07	07	07	07	
08	08	08	08	08	08	08	08	08	08	08	08	08	
09	09	09	09	09	09	09	09	09	09	09	09	09	
10	10	10	10	10	10	10	10	10	10	10	10	10	
11	11	11	11	11	11	11	11	11	11	11	11	11	
12	12	12	12	12	12	12	12	12	12	12	12	12	
13	13	13	13	13	13	13	13	13	13	13	13	13	
14	14	14	14	14	14	14	14	14	14	14	14	14	
15	15	15	15	15	15	15	15	15	15	15	15	15	
16	16	16	16	16	16	16	16	16	16	16	16	16	
17	17	17	17	17	17	17	17	17	17	17	17	17	
18	18	18	18	18	18	18	18	18	18	18	18	18	
19	19	19	19	19	19	19	19	19	19	19	19	19	
20	20	20	20	20	20	20	20	20	20	20	20	20	
21	21	21	21	21	21	21	21	21	21	21	21	21	
22	22	22	22	22	22	22	22	22	22	22	22	22	
23	23	23	23	23	23	23	23	23	23	23	23	23	
24	24	24	24	24	24	24	24	24	24	24	24	24	
25	25	25	25	25	25	25	25	25	25	25	25	25	
26	26	26	26	26	26	26	26	26	26	26	26	26	
27	27	27	27	27	27	27	27	27	27	27	27	27	
28	28	28	28	28	28	28	28	28	28	28	28	28	
29	29	29	29	29	29	29	29	29	29	29	29	29	
30	30	30	30	30	30	30	30	30	30	30	30	30	

PERTURBATIONS D'ORIGINE				INTERVENTIONS PARTIELLES			
01	Chêne blanc	02	Épandage de terre				
03	Épandage de terre	04	Épandage de terre				
05	Épandage de terre	06	Épandage de terre				
07	Épandage de terre	08	Épandage de terre				
09	Épandage de terre	10	Épandage de terre				
11	Épandage de terre	12	Épandage de terre				
13	Épandage de terre	14	Épandage de terre				
15	Épandage de terre	16	Épandage de terre				
17	Épandage de terre	18	Épandage de terre				
19	Épandage de terre	20	Épandage de terre				
21	Épandage de terre	22	Épandage de terre				
23	Épandage de terre	24	Épandage de terre				
25	Épandage de terre	26	Épandage de terre				
27	Épandage de terre	28	Épandage de terre				
29	Épandage de terre	30	Épandage de terre				
31	Épandage de terre	32	Épandage de terre				
33	Épandage de terre	34	Épandage de terre				
35	Épandage de terre	36	Épandage de terre				
37	Épandage de terre	38	Épandage de terre				
39	Épandage de terre	40	Épandage de terre				
41	Épandage de terre	42	Épandage de terre				
43	Épandage de terre	44	Épandage de terre				
45	Épandage de terre	46	Épandage de terre				
47	Épandage de terre	48	Épandage de terre				
49	Épandage de terre	50	Épandage de terre				
51	Épandage de terre	52	Épandage de terre				
53	Épandage de terre	54	Épandage de terre				
55	Épandage de terre	56	Épandage de terre				
57	Épandage de terre	58	Épandage de terre				
59	Épandage de terre	60	Épandage de terre				
61	Épandage de terre	62	Épandage de terre				
63	Épandage de terre	64	Épandage de terre				
65	Épandage de terre	66	Épandage de terre				
67	Épandage de terre	68	Épandage de terre				
69	Épandage de terre	70	Épandage de terre				
71	Épandage de terre	72	Épandage de terre				
73	Épandage de terre	74	Épandage de terre				
75	Épandage de terre	76	Épandage de terre				
77	Épandage de terre	78	Épandage de terre				
79	Épandage de terre	80	Épandage de terre				
81	Épandage de terre	82	Épandage de terre				
83	Épandage de terre	84	Épandage de terre				
85	Épandage de terre	86	Épandage de terre				
87	Épandage de terre	88	Épandage de terre				
89	Épandage de terre	90	Épandage de terre				
91	Épandage de terre	92	Épandage de terre				
93	Épandage de terre	94	Épandage de terre				
95	Épandage de terre	96	Épandage de terre				
97	Épandage de terre	98	Épandage de terre				
99	Épandage de terre	100	Épandage de terre				

TERRAINS FORESTIERS		CLASSES DE PENTE	
01	Déboisé ou semi-déboisé humide	01	Nulle
02	Déboisé ou semi-déboisé sec	02	Faible
03	Autre	03	Moyenne
04		04	Élevée
05		05	Très élevée
06		06	Supérieure à 45°
07		07	Supérieure à 45°
08		08	Supérieure à 45°
09		09	Supérieure à 45°
10		10	Supérieure à 45°



11M01NE
(11M01-200-0202)