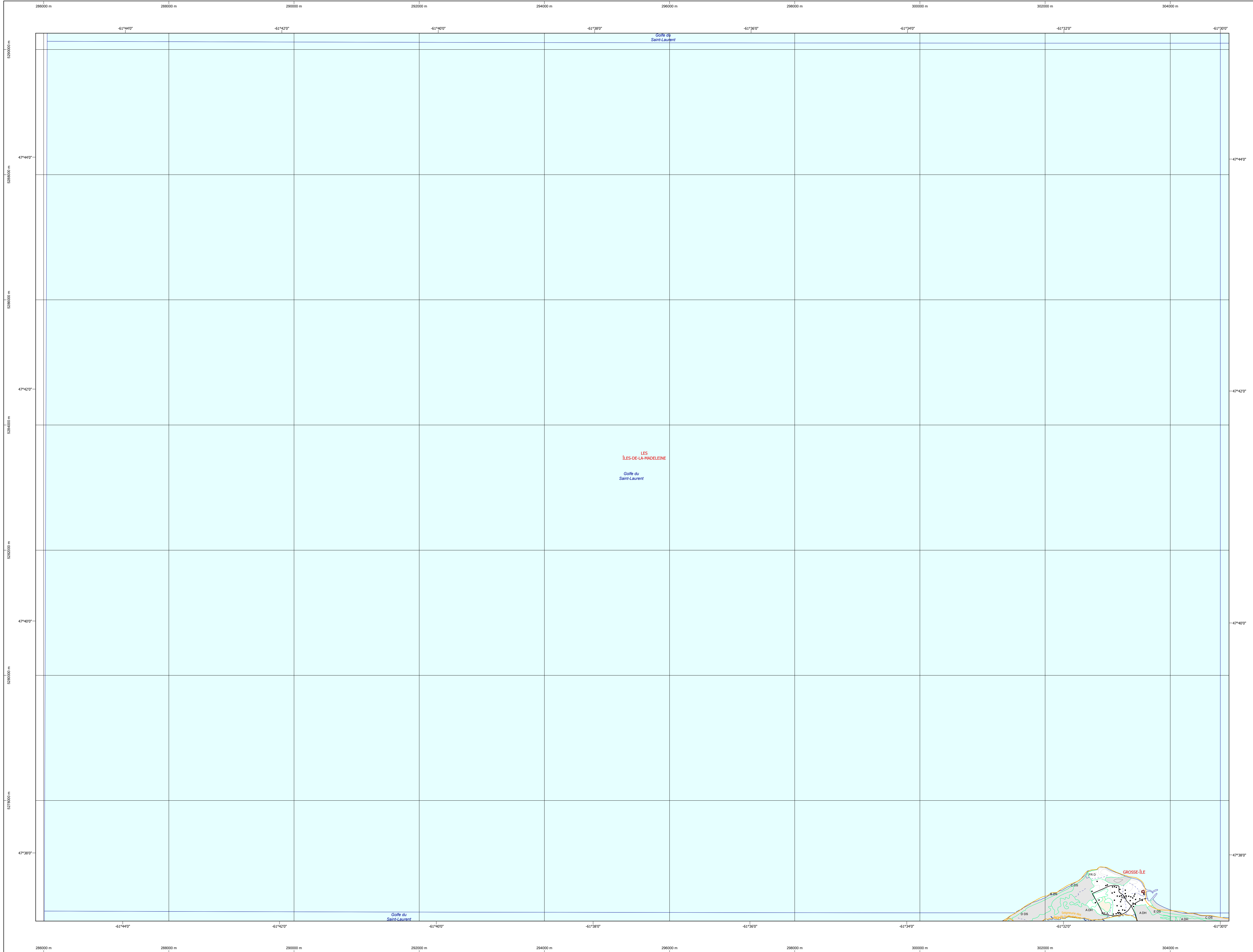


Carte écoforestière



STRATIFICATION ÉCOFORESTIÈRE

Paramètres utilisés pour la cartographie

Table with columns: Code, Type de couvert, Description, Improductif, Non forestier.

Table for 'Exemple d'appellation' with columns: Type de couvert, Improductif, Non forestier.

TYPES DE COUVERT ET ESSENCES SELON LE PROGRAMME D'INVENTAIRE

FEUILLUS

MELANGES

ESSENCES RENNEUVÉES

ESSENCES FEUILLUES

ESSENCES RENNEUVÉES #

ESSENCES FEUILLUES #

ESSENCES RENNEUVÉES # et #

ESSENCES FEUILLUES # et #

ESSENCES RENNEUVÉES # et #

ESSENCES FEUILLUES # et #

ESSENCES RENNEUVÉES # et #

ESSENCES FEUILLUES # et #

ESSENCES RENNEUVÉES # et #

ESSENCES FEUILLUES # et #

ESSENCES RENNEUVÉES # et #

ESSENCES FEUILLUES # et #

ESSENCES RENNEUVÉES # et #

ESSENCES FEUILLUES # et #

ESSENCES RENNEUVÉES # et #

ESSENCES FEUILLUES # et #

ESSENCES RENNEUVÉES # et #

ESSENCES FEUILLUES # et #

ESSENCES RENNEUVÉES # et #

ESSENCES FEUILLUES # et #

ESSENCES RENNEUVÉES # et #

ESSENCES FEUILLUES # et #

ESSENCES RENNEUVÉES # et #

ESSENCES FEUILLUES # et #

ESSENCES RENNEUVÉES # et #

ESSENCES FEUILLUES # et #

ESSENCES RENNEUVÉES # et #

ESSENCES FEUILLUES # et #

ESSENCES RENNEUVÉES # et #

ESSENCES FEUILLUES # et #

ESSENCES RENNEUVÉES # et #

ESSENCES FEUILLUES # et #

ESSENCES RENNEUVÉES # et #

ESSENCES FEUILLUES # et #

ESSENCES RENNEUVÉES # et #

ESSENCES FEUILLUES # et #

ESSENCES RENNEUVÉES # et #

ESSENCES FEUILLUES # et #

ESSENCES RENNEUVÉES # et #

ESSENCES FEUILLUES # et #

ESSENCES RENNEUVÉES # et #

ESSENCES FEUILLUES # et #

ESSENCES RENNEUVÉES # et #

ESSENCES FEUILLUES # et #

ESSENCES RENNEUVÉES # et #

ESSENCES FEUILLUES # et #

ESSENCES RENNEUVÉES # et #

ESSENCES FEUILLUES # et #

ESSENCES RENNEUVÉES # et #

ESSENCES FEUILLUES # et #

ESSENCES RENNEUVÉES # et #

ESSENCES FEUILLUES # et #

ESSENCES RENNEUVÉES # et #

ESSENCES FEUILLUES # et #

ESSENCES RENNEUVÉES # et #

ESSENCES FEUILLUES # et #

ESSENCES RENNEUVÉES # et #

ESSENCES FEUILLUES # et #

ESSENCES RENNEUVÉES # et #

ESSENCES FEUILLUES # et #

ESSENCES RENNEUVÉES # et #

ESSENCES FEUILLUES # et #

ESSENCES RENNEUVÉES # et #

ESSENCES FEUILLUES # et #

ESSENCES RENNEUVÉES # et #

ESSENCES FEUILLUES # et #

ESSENCES RENNEUVÉES # et #

ESSENCES FEUILLUES # et #

ESSENCES RENNEUVÉES # et #

ESSENCES FEUILLUES # et #

ESSENCES RENNEUVÉES # et #

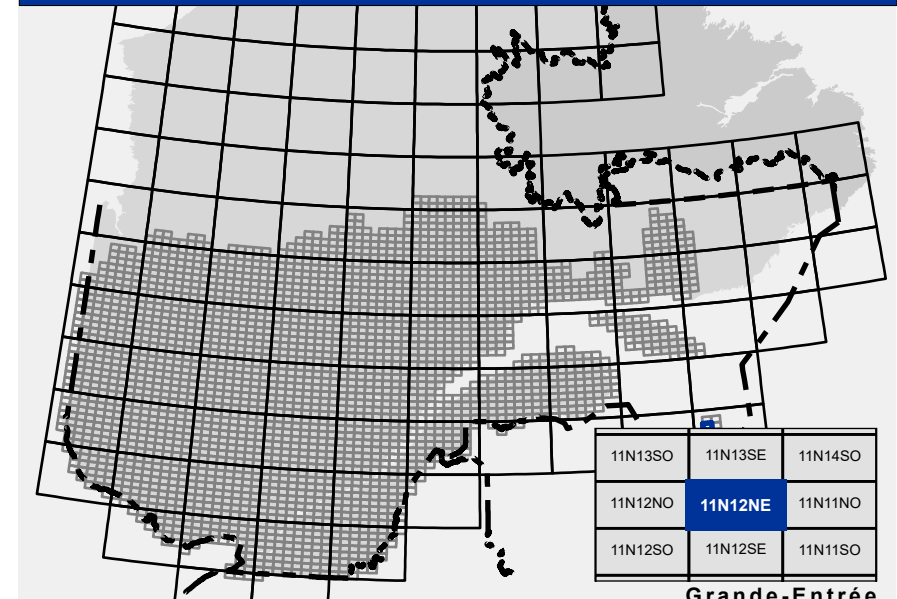
ESSENCES FEUILLUES # et #

ESSENCES RENNEUVÉES # et #

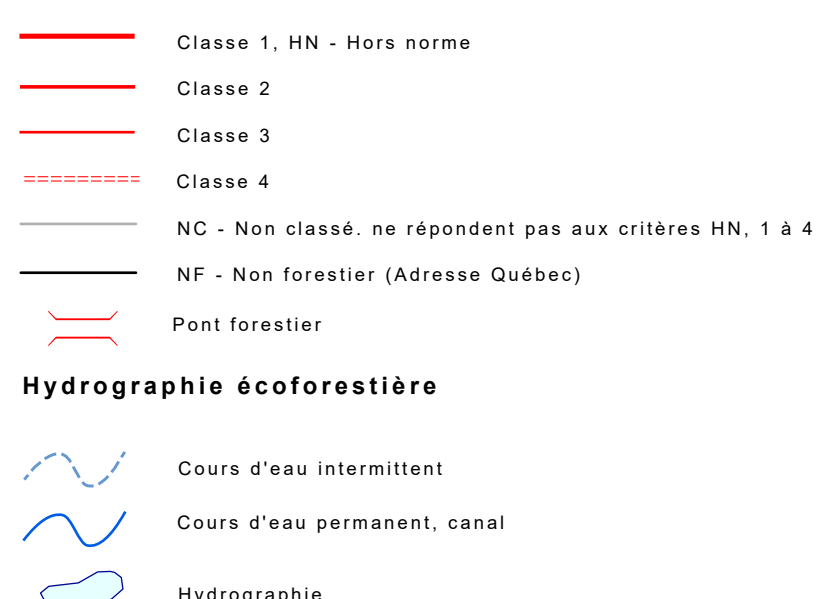
ESSENCES FEUILLUES # et #

ESSENCES RENNEUVÉES # et #

SÉRIE PEUPELEMENTS ÉCOFORESTIERS 1/20 000



Voies de communication et ponts




Obstacles et infrastructures



Courbe de niveau



Peuplement écoforestier



Métadonnées

Surface de référence géodésique: Ellipsoïde GRS 80, NAD 83 (CGRS), Métrique: Mercator transversale modifiée (MTM), zone de 3°, Projection cartographique: Système de coordonnées planes du Québec (SCQP), fuseau 4, Origine des altitudes: CGVD 28 (Niveau moyen des mers), Équidistance des courbes de niveau de la feuille en 2004: 10 mètres, Déclinaison magnétique au centre de la feuille en 2004: 20° 26' OUEST, Longitude d'origine (méridien central): 61° 33' 31" O, Latitude d'origine (équateur): 0°, Coordonnées d'origine: X: 304 800 mètres; Y: 0 mètre, Facteur d'échelle: 0.9999.

Sources

Donnée: Ministère des Ressources naturelles et de la Faune, Ministère des Forêts, de la Faune et des Parcs, 08/06/2021, Informations forestières: 4e programme, Numéro d'inventaire écoforestier: 2004, Année des photos pour la production de la carte (Superficie de recouvrement principale): Juin 2021, Date de mise à jour provinciale: 4 hectares, Superficie minimale d'appellation des peuplements: 4 hectares, Réalisation: Direction des inventaires forestiers, Direction des inventaires forestiers, 2702, 4e Avenue Ouest, suite A108, Québec (Québec), G1M 0K1, Diffusion: Direction des inventaires forestiers, Avertissement: Les limites de morcellement foncier représentées sur cette carte n'offrent aucune valeur légale. Ces limites sont NON OFFICIELLES et sont utilisées qu'à titre indicatif. La couche de chemins est produite par le MFFP avec la collaboration du MERN via le système ROUTARD et présente l'information la plus à jour disponible. © Gouvernement du Québec

