

STRATIFICATION ÉCOFORESTIÈRE

Code	Description	> 7m	> 10m	Productif	Non forestier
00	Non classé	X	X	X	X
01	Couverts herbacés	X	X	X	X
02	Herbier	X	X	X	X
03	Talus	X	X	X	X
04	Herbier humide	X	X	X	X
05	Couverts herbacés	X	X	X	X
06	Herbier humide	X	X	X	X
07	Herbier humide	X	X	X	X
08	Herbier humide	X	X	X	X
09	Herbier humide	X	X	X	X
10	Herbier humide	X	X	X	X
11	Herbier humide	X	X	X	X
12	Herbier humide	X	X	X	X
13	Herbier humide	X	X	X	X
14	Herbier humide	X	X	X	X
15	Herbier humide	X	X	X	X
16	Herbier humide	X	X	X	X
17	Herbier humide	X	X	X	X
18	Herbier humide	X	X	X	X
19	Herbier humide	X	X	X	X
20	Herbier humide	X	X	X	X

Exemple d'appellation	Tm de hauteur	Productif	Non forestier
01 00 00	CJ 98 D	A	CH
02 00 00	P 5 S		
03 00 00	CT 78 00		

TYPES DE COUVERT ET ESSENCES SELON LE PROGRAMME D'INVENTAIRE

RESERVOIR
Inventaire fait plus de 75% de la surface totale et occupé par les essences résineuses.

REBOISÉ
Inventaire fait plus de 75% de la surface totale et occupé par les essences feuillues.

MELANGES
Inventaire fait plus de 25% de la surface totale et occupé par les essences résineuses et plus de 25% de la surface totale.

CODE	ESSENCES RESINEUSES #1	ESSENCES FEUILLES #1	ESSENCES FEUILLES #2	ESSENCES FEUILLES #3
00	Épicéa blanc	BO	Bouton à larges feuilles	FAC
01	Épicéa de millénaire	BU	Bouton à larges feuilles	FAC
02	Épicéa de millénaire	BU	Bouton à larges feuilles	FAC
03	Épicéa de millénaire	BU	Bouton à larges feuilles	FAC
04	Épicéa de millénaire	BU	Bouton à larges feuilles	FAC
05	Épicéa de millénaire	BU	Bouton à larges feuilles	FAC
06	Épicéa de millénaire	BU	Bouton à larges feuilles	FAC
07	Épicéa de millénaire	BU	Bouton à larges feuilles	FAC
08	Épicéa de millénaire	BU	Bouton à larges feuilles	FAC
09	Épicéa de millénaire	BU	Bouton à larges feuilles	FAC
10	Épicéa de millénaire	BU	Bouton à larges feuilles	FAC

INDICES DENSITE-HAUTEUR

Classe de densité	A1	A2	A3	A4	A5	SD
01	10%	10%	10%	10%	10%	10%
02	10%	10%	10%	10%	10%	10%
03	10%	10%	10%	10%	10%	10%
04	10%	10%	10%	10%	10%	10%
05	10%	10%	10%	10%	10%	10%
06	10%	10%	10%	10%	10%	10%
07	10%	10%	10%	10%	10%	10%
08	10%	10%	10%	10%	10%	10%
09	10%	10%	10%	10%	10%	10%
10	10%	10%	10%	10%	10%	10%

CLASSES D'ÂGE

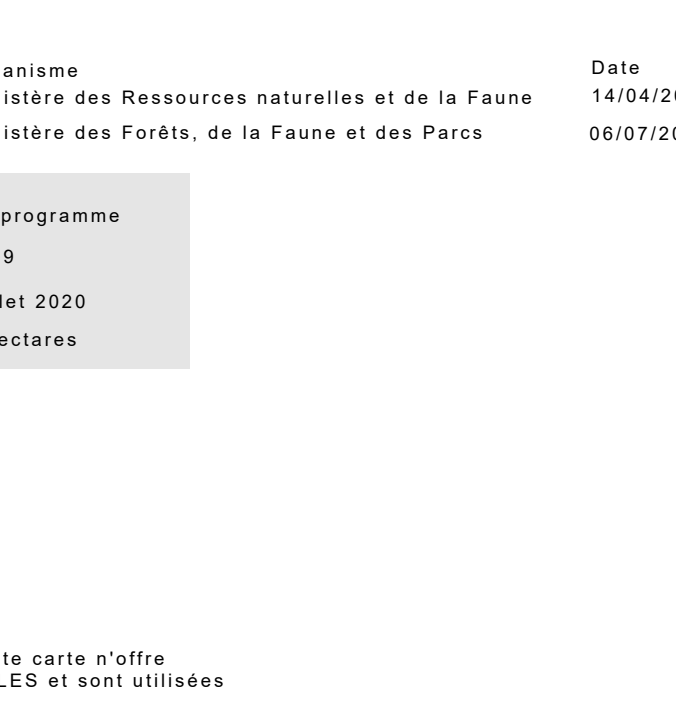
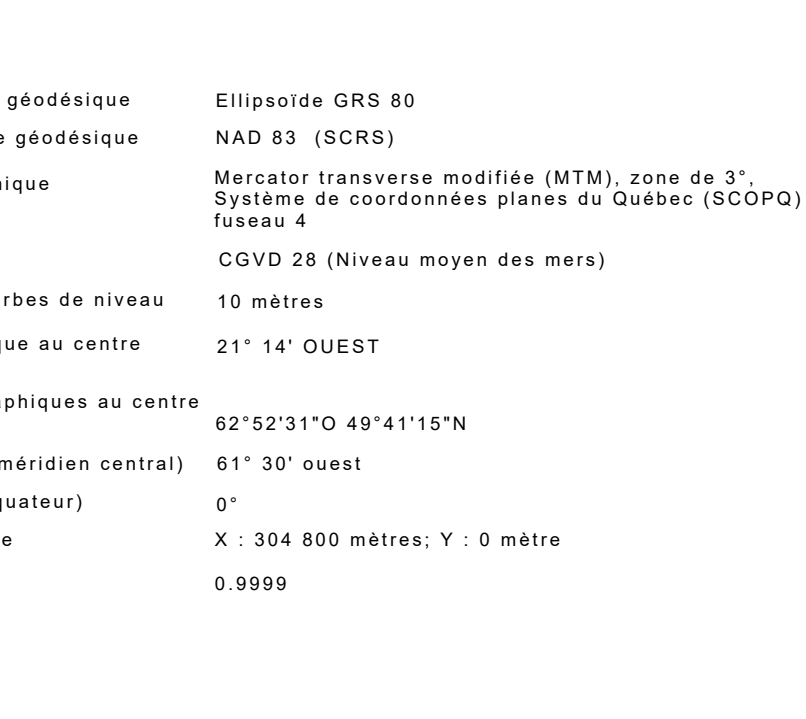
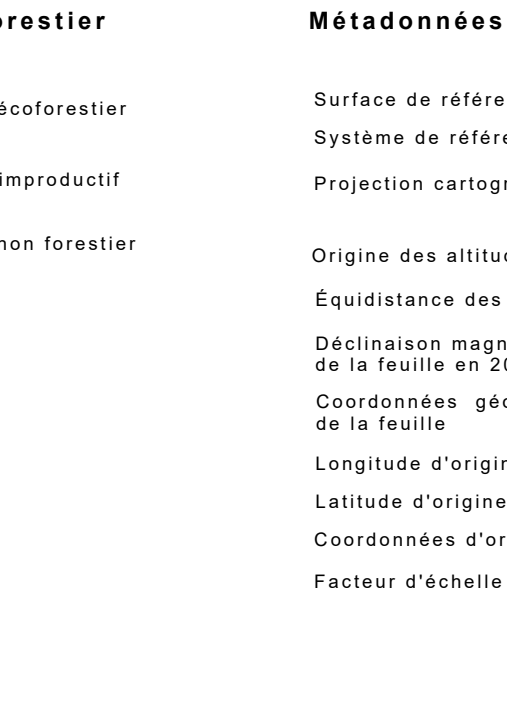
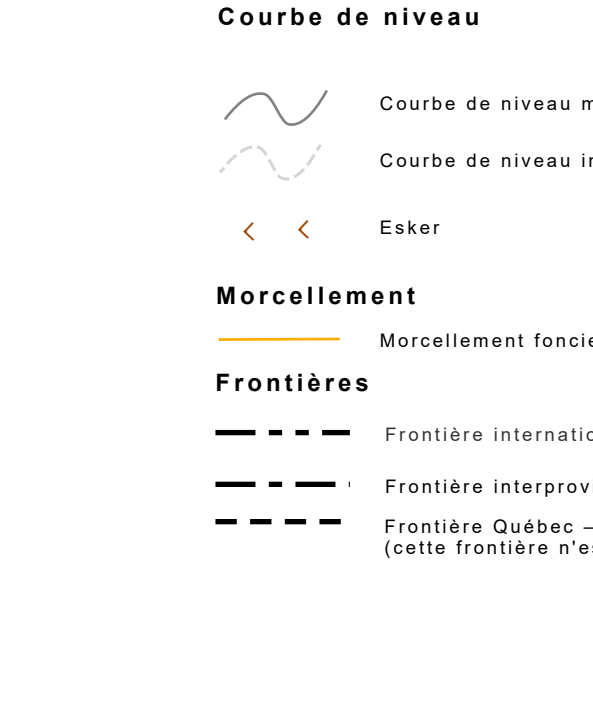
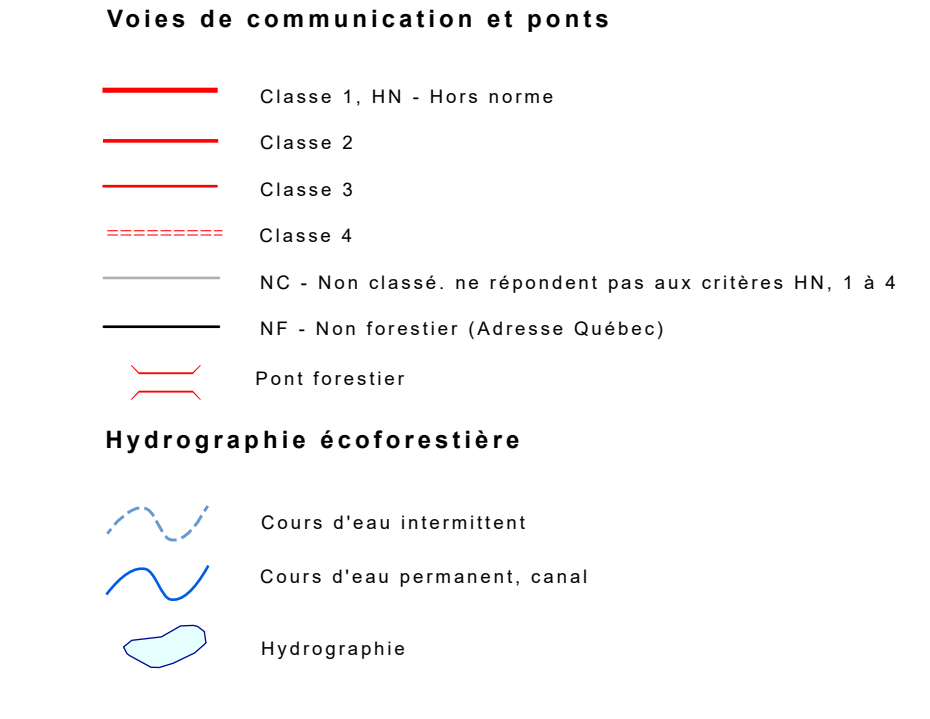
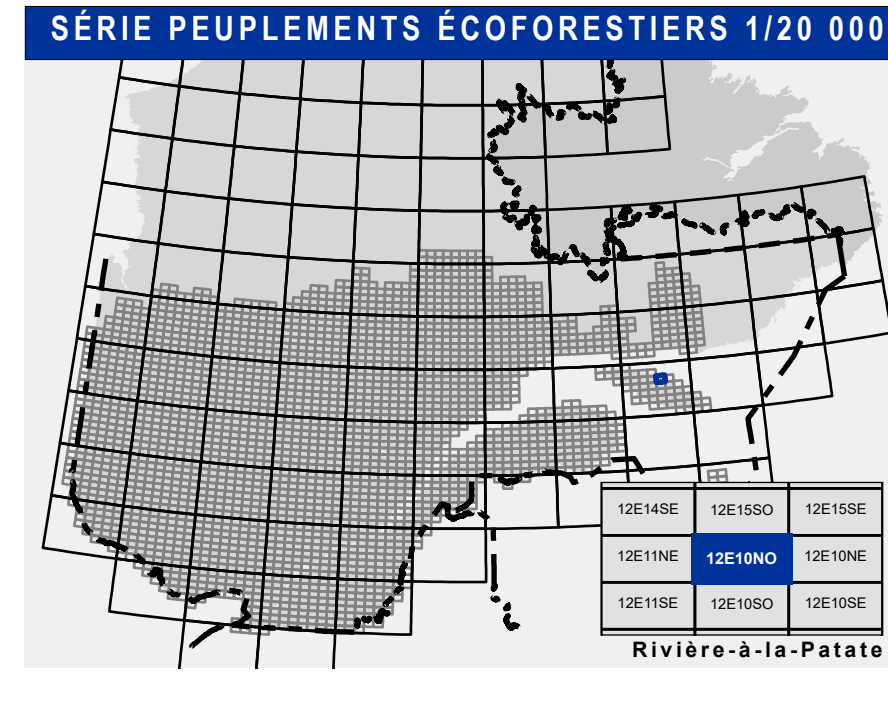
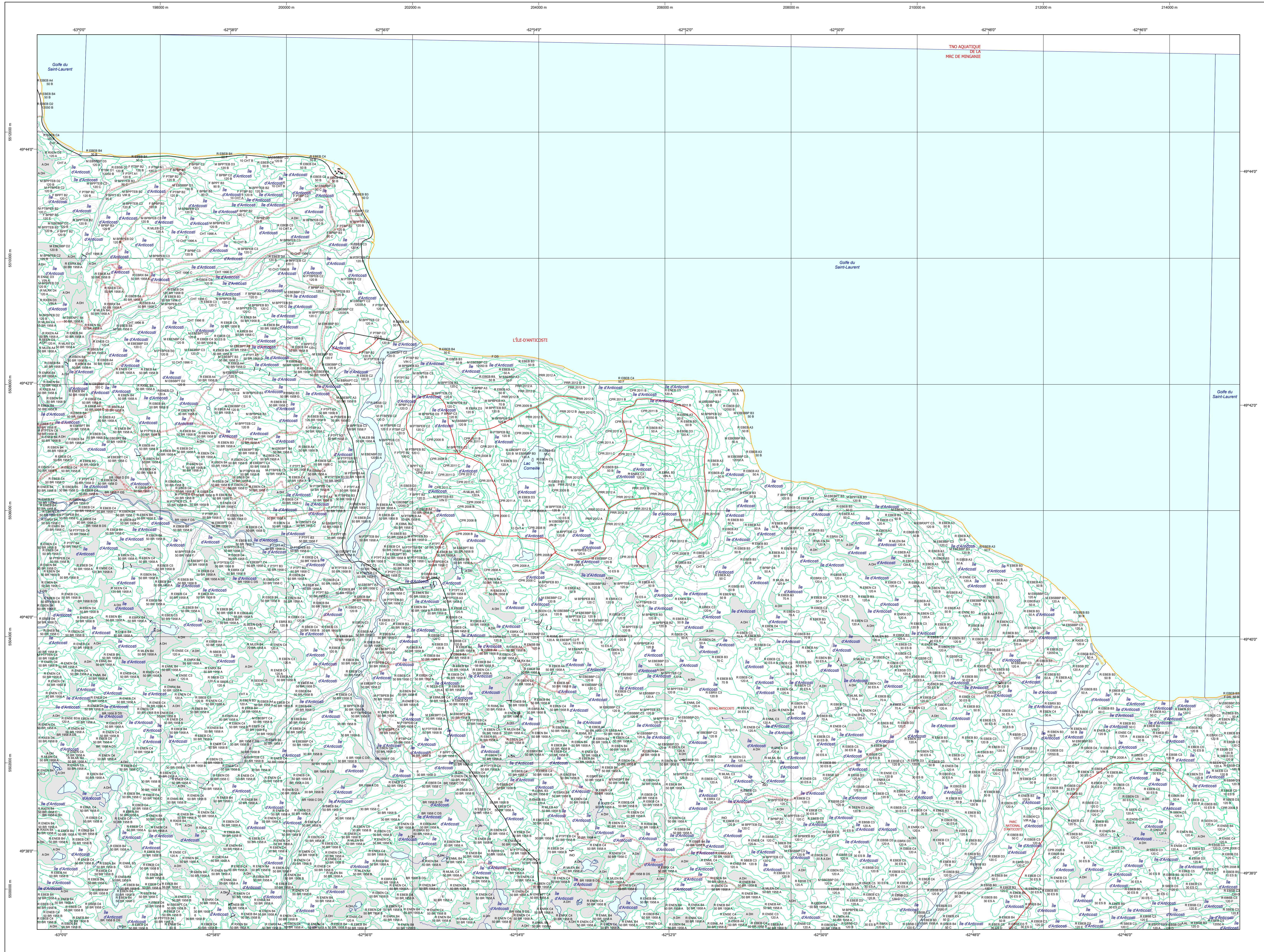
REPELEMENTS ÉQUILIBRÉS	0-10	11-20	21-30	31-40	41-50	51-60	61-70	71-80	81-90	91-100
REGULIER	10%	10%	10%	10%	10%	10%	10%	10%	10%	10%
REGULIER	10%	10%	10%	10%	10%	10%	10%	10%	10%	10%

PETURBATIONS D'ORIGINE

CODE	PETURBATIONS D'ORIGINE	INTERVENTIONS PARTICULIÈRES	
01	Chablis total	CON	Conversion de la forêt
02	Déboisement total	CDC	Coupe à diamètre fixe
03	Épandage grave	CDC	Coupe à diamètre fixe avec
04	Bûche totale	CAM	aménagement des arbres d'œuvre
05	Feuille	CA	Coupe d'aménagement
06	Verges gravées	CO	Coupe de débardage

TERRAINS FORESTIERS

CODE	Désignation	Taux d'inclinaison
01	Défilé ou demi-défilé humide	4%
02	Autre	4% à 8%
03	Autre	8% à 15%
04	Autre	15% à 30%
05	Autre	30% à 45%
06	Autre	45% et plus



12E10NO
(12E10-200-0201)

Voies de communication et ponts
 Classes 1, 1N - Hors norme
 Classe 2
 Classe 3
 Classe 4
 NF : Non forestier (Adresse Québec)
 Post forestier

Hydrographie écoforestière
 Cours d'eau intermittent
 Cours d'eau permanent, canal
 Hydrographie

Obstacles et infrastructures
 Bâtiment, site réservoir
 Chute, rapide, écueil
 Centre de ski alpin
 Hydrobasse
 Mine à ciel ouvert
 Pylon
 Terrain de camping
 Tour de télécommunication, tour
 Barrage, barrage de castor
 Remonte mécanique
 Ligne de transport d'énergie

Contours de niveau
 Courbe de niveau mâtresse
 Courbe de niveau intermédiaire
 Courbe de niveau
 Estac
 Morcellement
 Morcellement foncier

Frontières
 Frontière internationale
 Frontière intermunicipale
 Frontière Québec - Terre-Neuve-et-Labrador
 Cette frontière n'est pas définitive

Peuplement écoforestier
 Peuplement écoforestier
 Peuplement improductif
 Peuplement non forestier

Métadonnées
 Surface de référence géodésique
 Système de référence géodésique
 Projection cartographique
 Origine des altitudes
 Équidistance des courbes de niveau
 Déclinaison magnétique au centre de la feuille en 2006
 Coordonnées géographiques au centre de la feuille
 Longueur d'origine (méridien central)
 Latitude d'origine (équateur)
 Coordonnées d'origine
 Facteur d'échelle

Sources
 Donnée
 Assise cartographique (données topographiques)
 Informations forestières
 Numéro d'inventaire écoforestier
 Année des photos pour la production de la carte (échantillon de recensement principal)
 Date de mise à jour provinciale
 Surface minimale d'appellation des peuplements
 4 hectares

Realisation
 Production : Ministère des Forêts, Faune, et des Parcs
 Révisé par : Direction des inventaires forestiers
 2765, 44 Avenue Duval, 6E-1103
 Québec, Québec, G1A 4P6
 Diffusion : Directions des inventaires forestiers

AVERTISSEMENT
 Les limites de morcellement foncier représentées sur cette carte n'ont aucune valeur légale. Ces limites sont NON OFFICIELLES et sont utilisées qu'à titre indicatif.
 ©Gouvernement du Québec