

STRATIFICATION ECOFORESTIERE

Table with 6 columns: Code, Description, Type de couvert, etc. It details forest stratification levels and their characteristics.

Table titled 'Exemple d'appellation' showing examples of forest designations and their corresponding codes.

TYPES DE COUVERT ET ESSENCES SELON LE PROGRAMME D'INVENTAIRE

Prévoient au moins 75% de la surface terrière totale ou occupée par les essences résineuses.

FEUILLUS: Prévient au moins 75% de la surface terrière totale occupée par les essences feuillues.

MELANGES: Prévient au moins 75% de la surface terrière totale occupée par les essences feuillues et résineuses.

Table with 3 columns: CODE ESSENCES FEUILLUES #1, CODE ESSENCES FEUILLUES #2, CODE ESSENCES FEUILLUES #3. Lists various tree species and their codes.

(1) Code: Chêne, Hêtre, Noisetier, Peuplier, etc.

(2) Pin, Mélèze, Épicéa, etc.

Table titled 'INDICES DENSITE-HAUTEUR' showing indices for forest density and height across different strata.

(*) Information gouverner d'image satellite

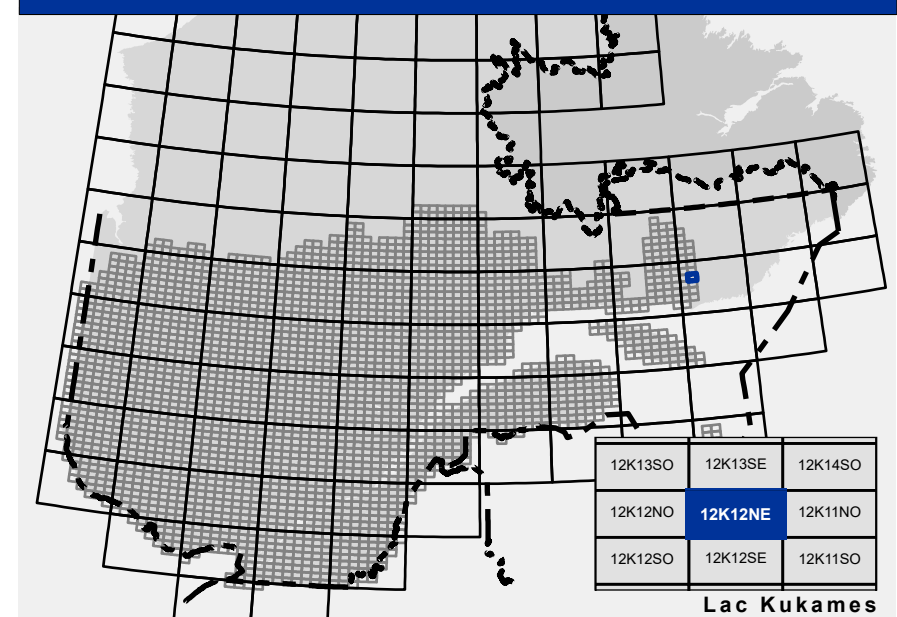
Table titled 'CLASSES D'AGE' showing age classes and corresponding tree heights.

Table with 2 columns: PERTURBATIONS D'ORIGINE and INTERVENTIONS PARTIELLES. Lists various types of disturbances and partial interventions.

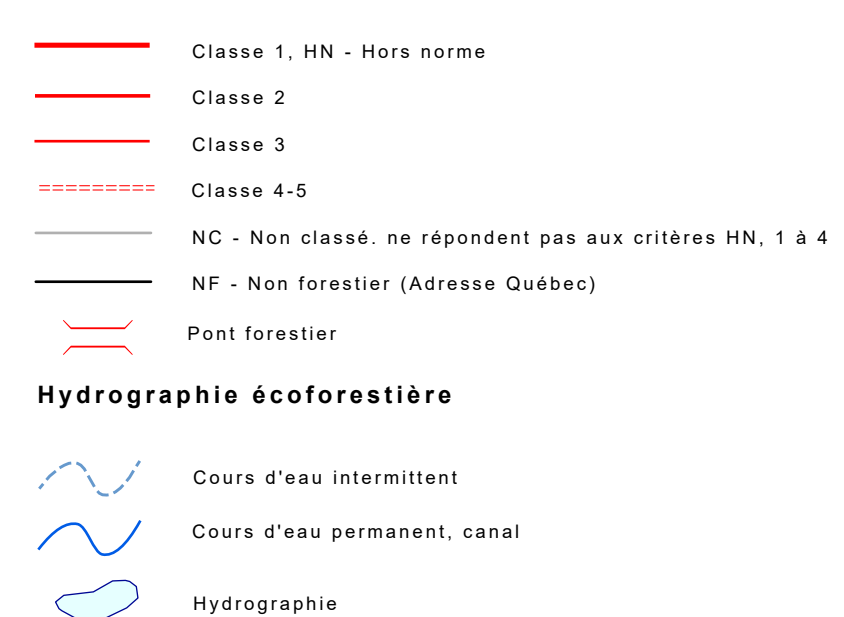
Table with 2 columns: TERRAINS FORESTIERS IMPRODUCTIFS and CLASSES DE PENTE. Lists unproductive forest lands and slope classes.

Table with 2 columns: CODE NON FORESTIER. Lists codes for non-forest areas.

SERIE PEUPELEMENTS ECOFORESTIERS 1/20 000



Voies de communication et ponts



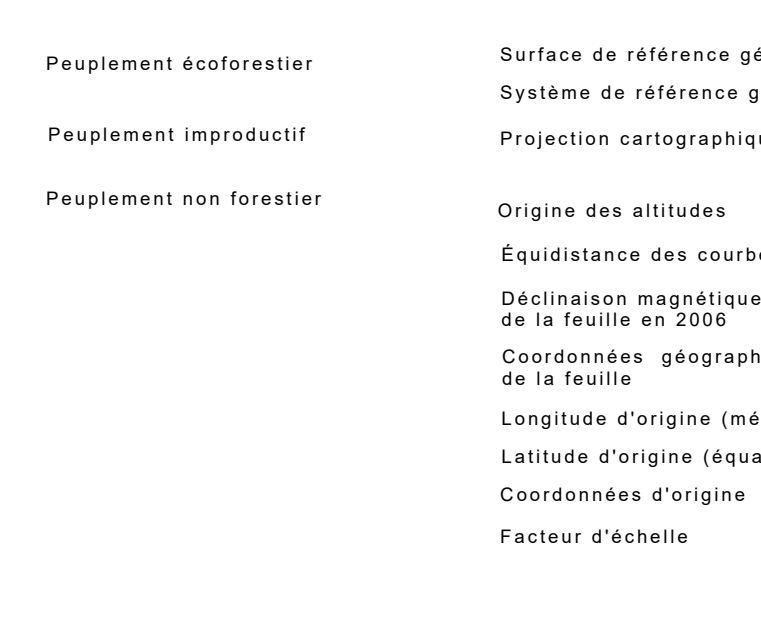
Obstacles et infrastructures



Courbe de niveau



Peuplement écoforestier



Métadonnées

Surface de référence géodésique: Ellipsoïde GRS 80. Système de référence géodésique: NAD 83 (CGCR3).

Sources

Donnée: Assise cartographique (données topographiques). Organisation: Ministère des Ressources naturelles et de la Faune.

Informations forestières

Année des photos pour la production de la carte (Superficie de recensement principale): 1999. Date de mise à jour provinciale: Octobre 2023.

Réalisation

Production: Ministère des Ressources naturelles et des Forêts. Direction des inventaires forestiers.

AVERTISSEMENT

Les limites de morcellement foncier représentées sur cette carte n'ont aucune valeur légale. Ces limites sont NON OFFICIELLES et sont utilisées au titre indicatif.