

STRATIFICATION ÉCOFORESTIÈRE

Table with 5 columns: Code, Type de couverte, Description, Inhabituel, Non forestier. It lists various forest codes and their characteristics.

Table with 5 columns: Exemple d'appellation, Type de hauteur, Inhabituel, Non forestier. It provides an example of forest naming and classification.

TYPES DE COUVERT ET ESSENCES SELON LE PROGRAMME D'INVENTAIRE

Table defining codes for tree species (ESSENCES PEULIÈRES) and tree heights (ESSENCES PEULIÈRES H). It includes codes like '0' for Spruce, '1' for Pine, etc.

(1) Cèdre, Chêne, Hêtre, Noyer, Olivier, Tilia, Sassafras... (2) Épicéa, Pin, Sapin, Mélèze, Érable... (3) Fougère, Sphère, etc.

INDICES DENSITÉ-HAUTEUR

Table showing average height and density indices for different forest classes. Columns include 'Classes de hauteur', 'Hauteur moyenne', 'Densité', and 'Coordonnées'.

(*) Information provenant d'inventaire satellite

CLASSES D'ÂGE

Table showing age classes for different forest types. Columns include 'RELEVÉMENTS ÉQUIVALENTS', 'RELEVÉMENTS RÉGULIÈRES', and 'RELEVÉMENTS IRRÉGULIERS'.

PERTURBATIONS D'ORIGINE

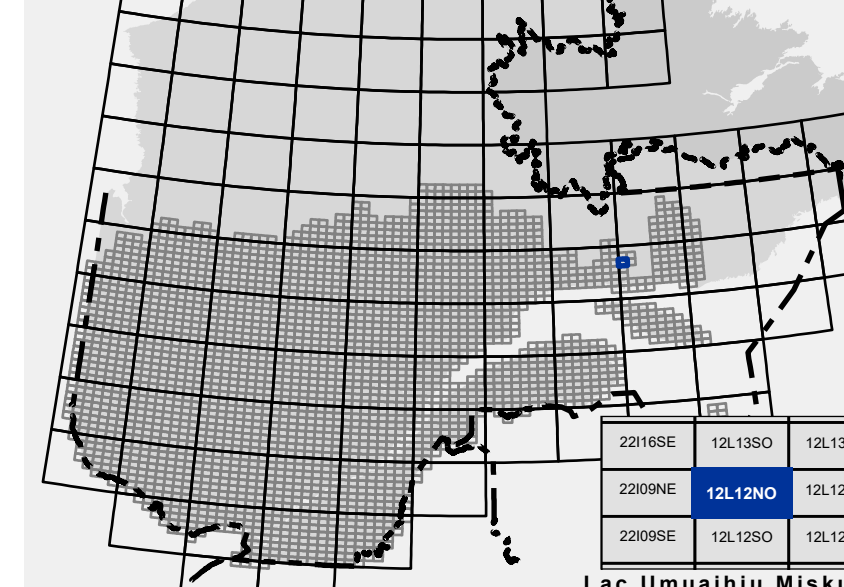
Table with two main columns: 'PERTURBATIONS D'ORIGINE' and 'INTERVENTIONS PARTIELLES'. It lists various disturbance codes and their corresponding management interventions.

TERRAINS FORESTIERS

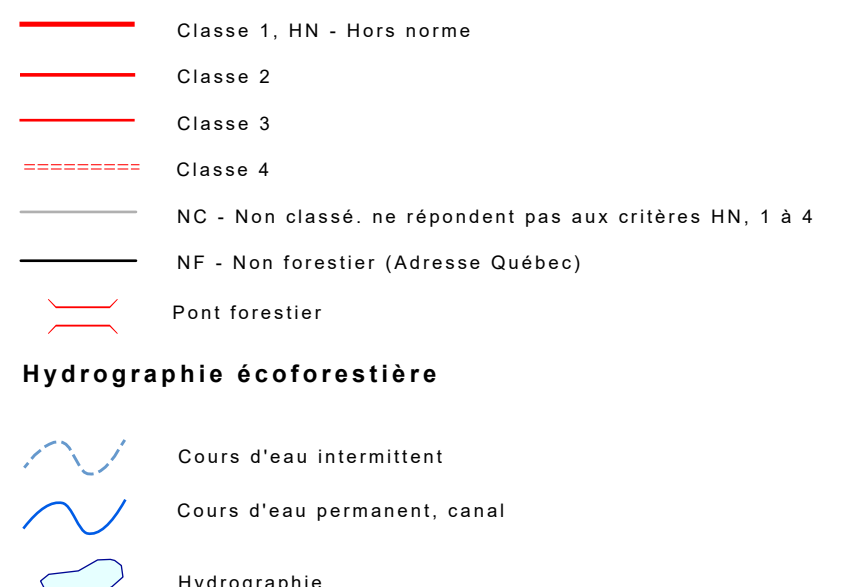
Table with two main columns: 'TERRAINS FORESTIERS' and 'CLASSES DE PENTE'. It defines forest terrain codes and slope classes.

12L12NO
(12L12-200-0201)

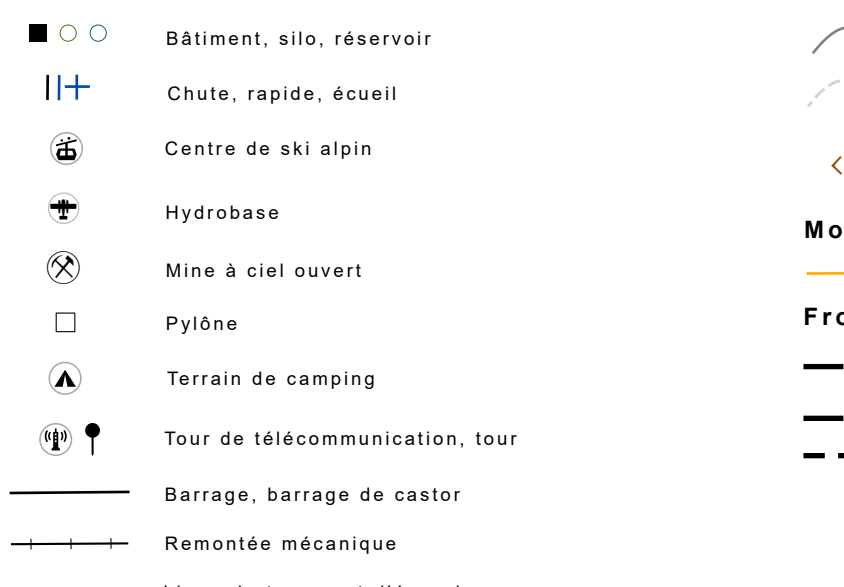
SÉRIE PEUPELEMENTS ÉCOFORESTIERS 1/20 000



Voies de communication et ponts



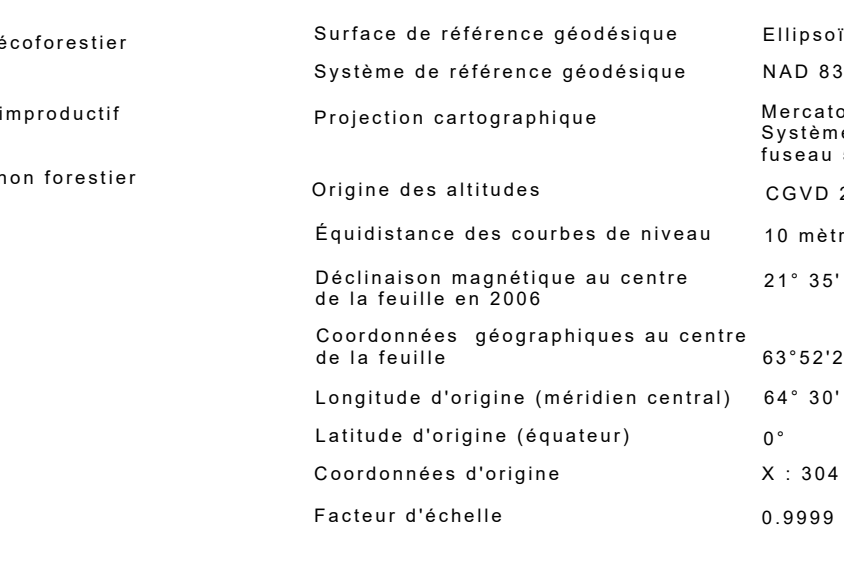
Obstacles et infrastructures



Courbe de niveau



Peuplement écoforestier



Métadonnées

Surface de référence géodésique: Ellipsoïde GRS 80, NAD 83 (SRS95), Métrage transversal modifié (MTM), zone de 3°.

Sources

Donnée: Asstas cartographique (données topographiques), hydrographiques naturelles, Organisme: Ministère des Ressources naturelles et de la Faune.

Informations forestières

Année des photos pour la production de la carte (Spatialité des recensements forestiers): 1999, Date de mise à jour provinciale: Juillet 2020.

Réalisation

Production: Ministère des Forêts, Faune, et des Parcs, Direction de l'inventaire forestier, 2750, 64 Avenue Duval, Québec, Q.C. H4A 1G9.

AVERTISSEMENT: Les limites de parcellement foncier représentées sur cette carte n'ont aucune valeur légale.

