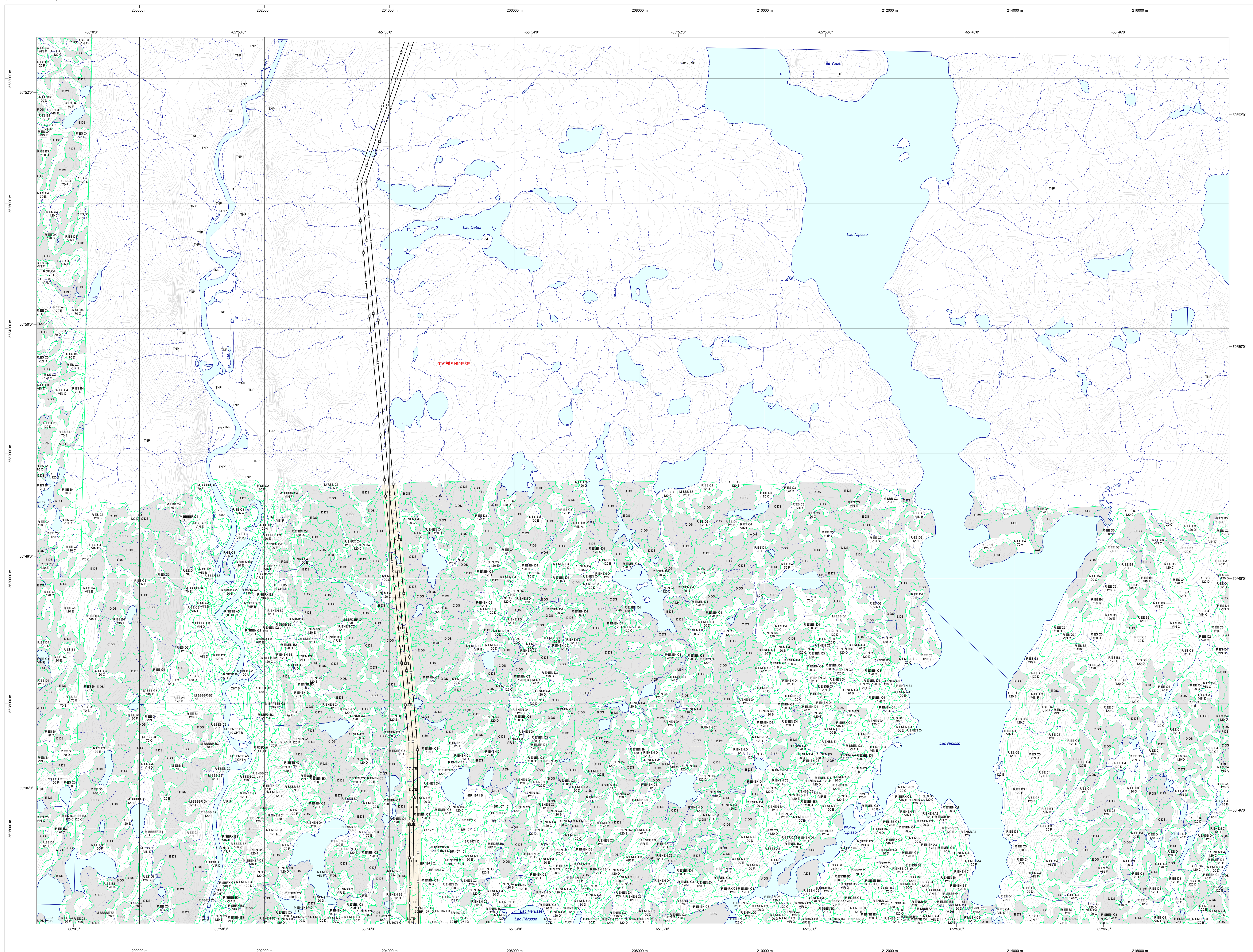


Carte écoforestière



STRATIFICATION ÉCOFORESTIÈRE

Paramètres utilisés pour la cartographie

Code	Type de couvert	→ 7m	7m	Improductif	Non forestier
ES	Épicéa	X	X	X	X
ESB	Épicéa	X	X	X	X
ESD	Épicéa	X	X	X	X
ESF	Épicéa	X	X	X	X
ESG	Épicéa	X	X	X	X
ESH	Épicéa	X	X	X	X
ESI	Épicéa	X	X	X	X
ESJ	Épicéa	X	X	X	X
ESK	Épicéa	X	X	X	X
ESL	Épicéa	X	X	X	X
ESM	Épicéa	X	X	X	X
ESN	Épicéa	X	X	X	X
ESO	Épicéa	X	X	X	X
ESP	Épicéa	X	X	X	X
ESQ	Épicéa	X	X	X	X
ESR	Épicéa	X	X	X	X
ESS	Épicéa	X	X	X	X
ESV	Épicéa	X	X	X	X
ESW	Épicéa	X	X	X	X
ESX	Épicéa	X	X	X	X
ESY	Épicéa	X	X	X	X
ESZ	Épicéa	X	X	X	X

Exemple d'appellation

7m de hauteur	7m de hauteur	Improductif	Non forestier
ESB ES 98 C	CJ 98 D	A CH	NS
ESB A2	F A 5		
ES D	CT 78 NS D		

TYPES DE COUVERT ET ESSENCES SELON LE PROGRAMME D'INVENTAIRE

ESSENCES
Représentent 80% de la surface totale de la parcelle et sont les essences dominantes.

FUJILLIS
Représentent 10% de la surface totale de la parcelle et sont les essences secondaires.

MELANGES
Représentent les essences basses et mineures occupant respectivement plus de 25% et plus de 10% de la surface totale de la parcelle.

CODE	ESSENCES RENNEUVÉES 1° ET 2°	CODE	ESSENCES FEUILLEUSES 1° ET 2°	CODE	ESSENCES FEUILLEUSES 3° ET 4°
ES	Épicéa	ES	Épicéa	ES	Épicéa
ESB	Épicéa	ESB	Épicéa	ESB	Épicéa
ESD	Épicéa	ESD	Épicéa	ESD	Épicéa
ESF	Épicéa	ESF	Épicéa	ESF	Épicéa
ESG	Épicéa	ESG	Épicéa	ESG	Épicéa
ESH	Épicéa	ESH	Épicéa	ESH	Épicéa
ESI	Épicéa	ESI	Épicéa	ESI	Épicéa
ESJ	Épicéa	ESJ	Épicéa	ESJ	Épicéa
ESK	Épicéa	ESK	Épicéa	ESK	Épicéa
ESL	Épicéa	ESL	Épicéa	ESL	Épicéa
ESM	Épicéa	ESM	Épicéa	ESM	Épicéa
ESN	Épicéa	ESN	Épicéa	ESN	Épicéa
ESO	Épicéa	ESO	Épicéa	ESO	Épicéa
ESP	Épicéa	ESP	Épicéa	ESP	Épicéa
ESQ	Épicéa	ESQ	Épicéa	ESQ	Épicéa
ESR	Épicéa	ESR	Épicéa	ESR	Épicéa
ESS	Épicéa	ESS	Épicéa	ESS	Épicéa
ESV	Épicéa	ESV	Épicéa	ESV	Épicéa
ESW	Épicéa	ESW	Épicéa	ESW	Épicéa
ESX	Épicéa	ESX	Épicéa	ESX	Épicéa
ESY	Épicéa	ESY	Épicéa	ESY	Épicéa
ESZ	Épicéa	ESZ	Épicéa	ESZ	Épicéa

INDICES DENSITÉ-HAUTEUR

Classes de hauteur	Indice moyen des densités comparées et documentées						
	A1	A2	A3	A4	A5	A6	A7
ES 1 à 100%	A1	A2	A3	A4	A5	A6	A7
ES 10 à 100%	A1	A2	A3	A4	A5	A6	A7
ES 1 à 10%	A1	A2	A3	A4	A5	A6	A7
ES 10 à 10%	A1	A2	A3	A4	A5	A6	A7
ES 1 à 10%	A1	A2	A3	A4	A5	A6	A7
ES 10 à 10%	A1	A2	A3	A4	A5	A6	A7

CLASSES D'ÂGE

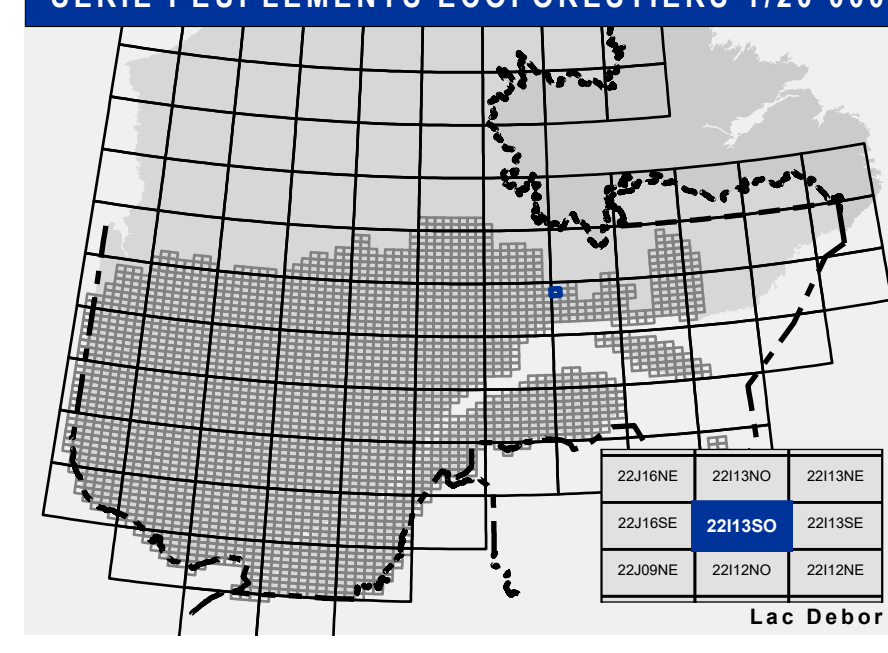
ÉQUIPEMENTS	Classes d'âge									
	10	20	30	40	50	60	70	80	90	100
ES										
ESB										
ESD										
ESF										
ESG										
ESH										
ESI										
ESJ										
ESK										
ESL										
ESM										
ESN										
ESO										
ESP										
ESQ										
ESR										
ESS										
ESV										
ESW										
ESX										
ESY										
ESZ										

CODE	PERTURBATIONS D'ORIGINE	CODE	INTERVENTIONS PARCELLES
CHT	Châtaignier total	CON	Conversion de peuplement
CHP	Châtaignier partiel	COU	Coupe à diamètre limité
ES	Épicéa total	COU	Coupe à diamètre illimité
ESB	Épicéa partiel	CAM	Coupe à diamètre illimité
ESD	Épicéa partiel	CAV	Coupe d'assainissement
ESF	Épicéa partiel	CAI	Coupe d'assainissement
ESG	Épicéa partiel	CAI	Coupe d'assainissement
ESH	Épicéa partiel	CAI	Coupe d'assainissement
ESI	Épicéa partiel	CAI	Coupe d'assainissement
ESJ	Épicéa partiel	CAI	Coupe d'assainissement
ESK	Épicéa partiel	CAI	Coupe d'assainissement
ESL	Épicéa partiel	CAI	Coupe d'assainissement
ESM	Épicéa partiel	CAI	Coupe d'assainissement
ESN	Épicéa partiel	CAI	Coupe d'assainissement
ESO	Épicéa partiel	CAI	Coupe d'assainissement
ESP	Épicéa partiel	CAI	Coupe d'assainissement
ESQ	Épicéa partiel	CAI	Coupe d'assainissement
ESR	Épicéa partiel	CAI	Coupe d'assainissement
ESS	Épicéa partiel	CAI	Coupe d'assainissement
ESV	Épicéa partiel	CAI	Coupe d'assainissement
ESW	Épicéa partiel	CAI	Coupe d'assainissement
ESX	Épicéa partiel	CAI	Coupe d'assainissement
ESY	Épicéa partiel	CAI	Coupe d'assainissement
ESZ	Épicéa partiel	CAI	Coupe d'assainissement

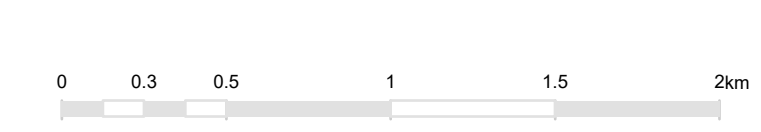
CODE	TERRAINS FORESTIERS	CODE	CLASSES DE PENTE
CH	Déboisé ou semi-déboisé humide	A	Null
ES	Déboisé ou semi-déboisé sec	B	0% à 3%
AL	Alouette	C	4% à 8%
		D	9% à 15%
		E	16% à 25%
		F	26% à 35%
		G	36% à 45%
		H	46% et plus
		I	Éclaircie de 45% et plus

CODE	NON FORESTIER	CODE	NON FORESTIER
A	Terrain agricole	GR	Gravier
AN	Non forestier	LI	Ligne de transport d'énergie
AO	Non forestier	LI	Ligne de transport d'énergie
AO	Non forestier	LI	Ligne de transport d'énergie
AO	Non forestier	LI	Ligne de transport d'énergie
AO	Non forestier	LI	Ligne de transport d'énergie
AO	Non forestier	LI	Ligne de transport d'énergie
AO	Non forestier	LI	Ligne de transport d'énergie
AO	Non forestier	LI	Ligne de transport d'énergie
AO	Non forestier	LI	Ligne de transport d'énergie

SÉRIE PEUPLIERS ÉCOFORESTIERS 1/20 000



Voies de communication et ponts	Obstacles et infrastructures	Courbe de niveau	Peuplement écoforestier	Métadonnées	Sources
— Classe 1, HN - Hors norme	■ Bâtiment, silo, réservoir	— Courbe de niveau maîtresse	■ Peuplement écoforestier	Surface de référence géodésique	Donnée
— Classe 2	■ Chute, rapide, écueil	— Courbe de niveau intermédiaire	■ Peuplement improductif	Système de référence géodésique	Assise cartographique (données topographiques)
— Classe 3	■ Centre de ski alpin	— Eskar	■ Peuplement non forestier	Projection cartographique	Hydrographie
— Classe 4-5	■ Hydrobase			Mécanisme transversal modifié (MTM), zone de 3°	Ministère des Ressources naturelles et de la Faune
— NC - Non classé, ne répond pas aux critères HN, 1 à 4	■ Mine à ciel ouvert			Système de coordonnées planes du Québec (SCQP)	Ministère des Ressources naturelles et des Forêts
— NF - Non forestier (Adresse Québec)	■ Terrain de camping			Origine des altitudes	3e inventaire
— Pont forestier	■ Barrage, barrage de castor			Équidistance des courbes de niveau	Année de photos pour la production de la carte (Espérance de recouvrement principale)
	■ Remonte mécanique			Déclinaison magnétique au centre de la feuille en 2006	21° 12' OUEST
	■ Ligne de transport d'énergie			Latitude magnétique au centre de la feuille en 2006	64° 30' ouest
				Longitude d'origine (méridien central)	64° 30' ouest
				Latitude d'origine (équateur)	0°
				Coordonnées d'origine	X : 304 800 mètres; Y : 0 mètre
				Facteur d'échelle	0,9999



Donnée: 14/04/2005
Date: 22/08/2023

Organisme: Ministère des Ressources naturelles et de la Faune
Ministère des Ressources naturelles et des Forêts

Informations forestières
Année d'inventaire: 2023
3e inventaire
Date de mise à jour provinciale: Octobre 2023
Superficie minimale d'appellation des peuplements: 4 hectares

Réalisation
Production: Ministère des Ressources naturelles et des Forêts
2700, 44 Avenue Duval, Suite A108
Québec (Québec), G1R 5P5

Diffusion: Direction des inventaires forestiers

AVERTISSEMENT
Les limites de morcellement foncier représentées sur cette carte n'ont aucune valeur légale. Ces limites sont NON OFFICIELLES et sont utilisées à titre indicatif.

La couche de chemin est produite par le MRNF à partir du système ROUTARD et présente l'information la plus à jour disponible.

© Gouvernement du Québec