

Paramètres utilisés pour la cartographie. Table with columns: Code, Description, +7m, -7m, Improductif, Non forestier. It lists various forest codes and their corresponding classification parameters.

Exemple d'appellation. Table with columns: +7m de hauteur, -7m de hauteur, Intervention d'origine, Intervention partielle, Improductif, Non forestier. It provides an example of how different forest areas are classified.

TYPES DE COUVERT ET ESSENCES. Les résineux constituent 75% et plus de la surface terrière du peuplement. Les feuillus constituent 25% à 44% de la surface terrière du peuplement. It details the species composition and structure of the forests.

Table listing tree species codes and their common names in French and English. Includes codes for Resineuses (Conifers), Feuillues (Deciduous), and Feuilles (Leaves).

CLASSES D'ÂGE. Table showing age classes (1-5) and corresponding structural characteristics like tree height and canopy cover.

Tables listing forest origin types (PERTURBATIONS D'ORIGINE), interventions (INTERVENTIONS PARTIELLES), and mean perturbations (PERTURBATIONS MOYENNES). Each entry includes a code and a brief description of the disturbance or intervention.

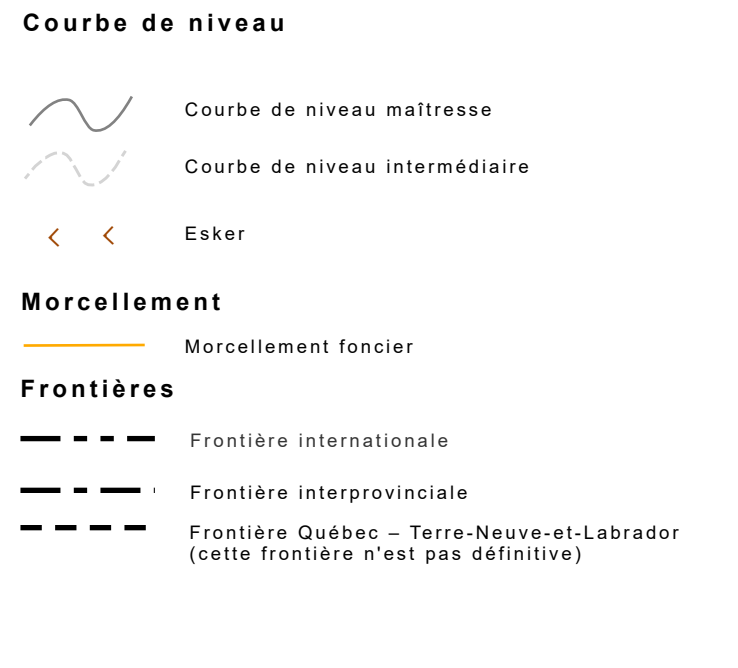
TERRAINS FORESTIERS IMPRODUCTIFS and CLASSES DE PENTE. Tables defining unproductive forest types and slope classes with their respective designations and inclinations.

CODE NON FORESTIER. Tables defining non-forest areas such as agricultural land, roads, and other land uses, categorized by code.

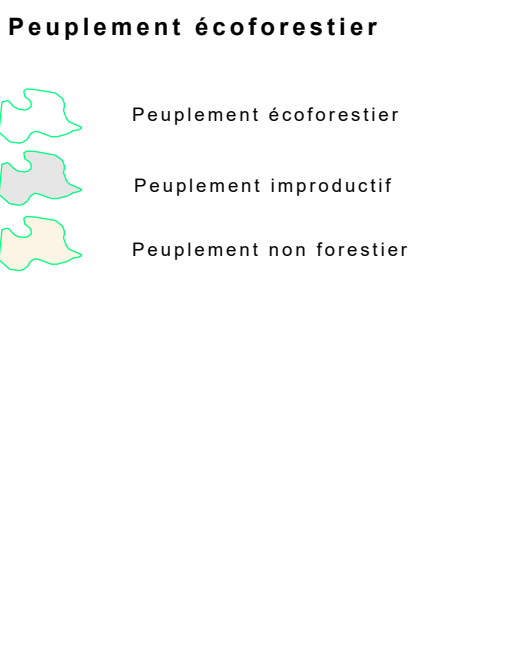
SÉRIE PEUPELEMENTS ÉCOFORESTIERS 1/20 000



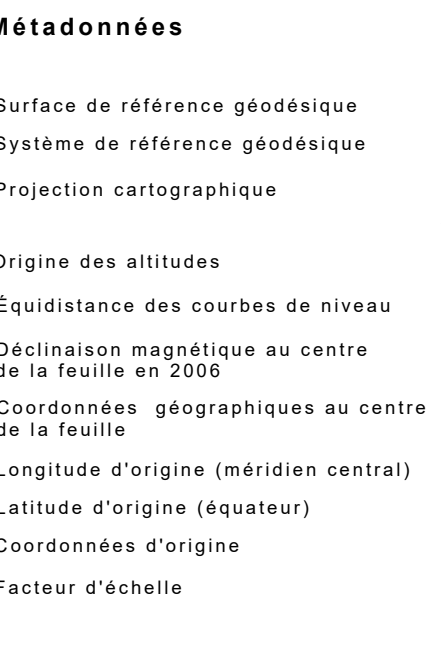
Obstacles et infrastructures



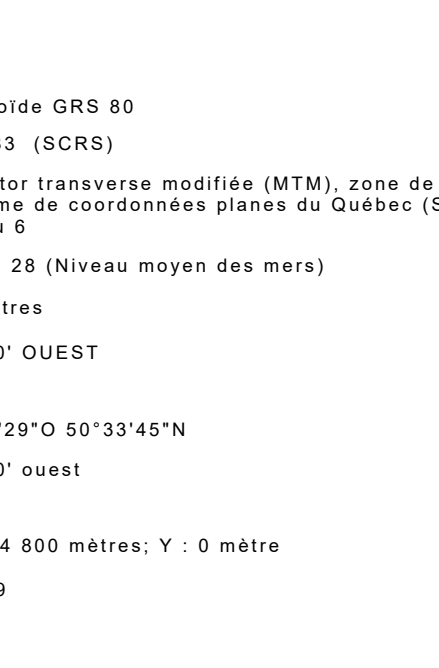
Courbe de niveau



Peuplement écoforestier



Métadonnées



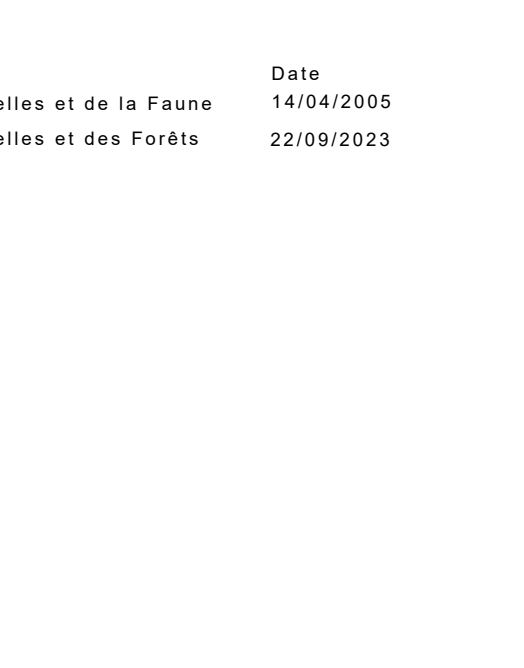
Sources



Informations forestières



Production



AVERTISSEMENT

Les limites de morcellement foncier représentées sur cette carte n'ont aucune valeur légale. La coupe de chemin est produite par le MRNF à partir du système ROUTARD et présente l'information la plus à jour disponible.