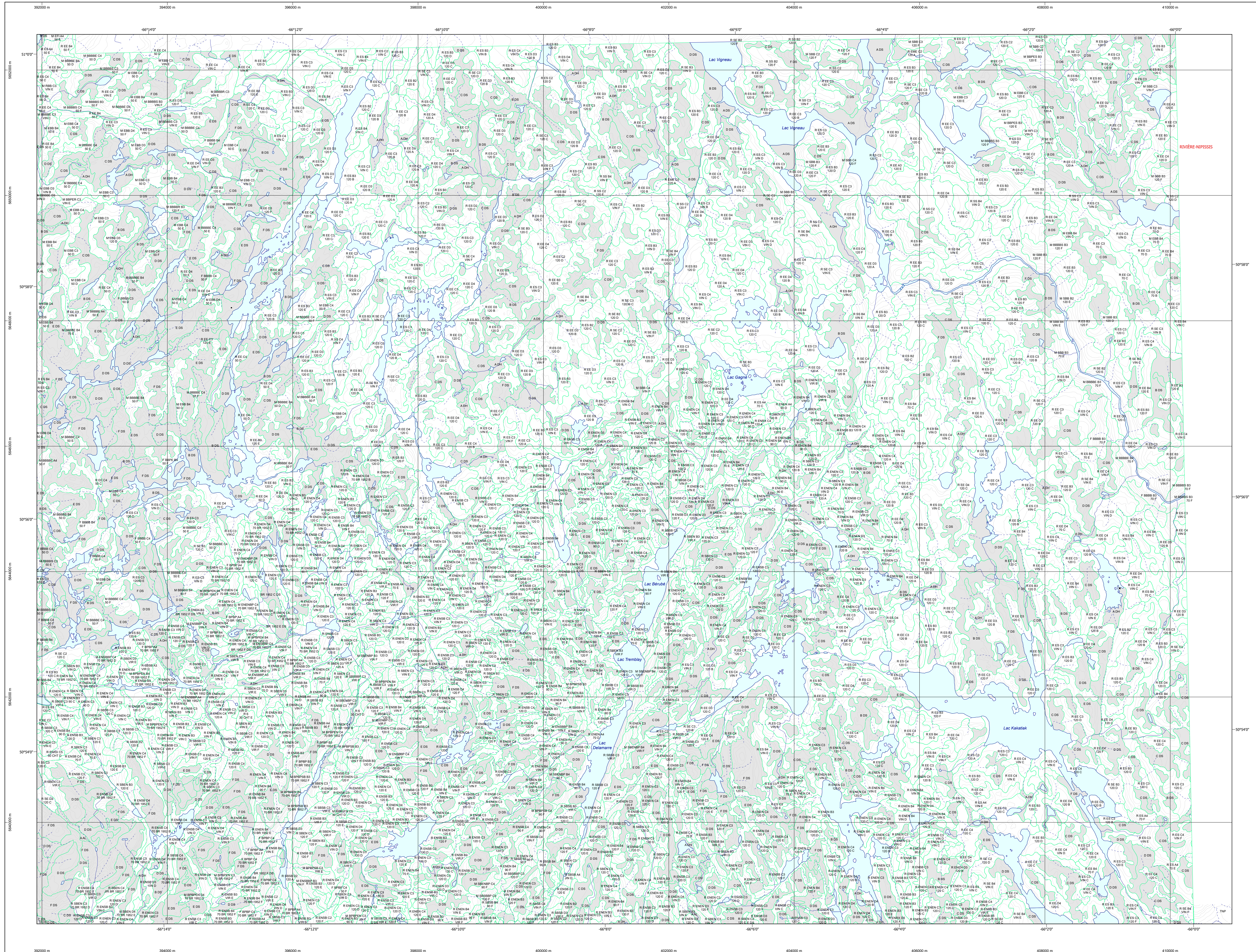


22J16NE
(22J16-200-0202)

Carte écoforestière



STRATIFICATION ÉCOFORÊTIÈRE

Table with 5 columns: Code, Description, Type de couvert, Improductif, Non forestier.

Table with 4 columns: Type de hauteur, Improductif, Non forestier.

TYPES DE COUVERT ET ESSENCES SELON LE PROGRAMME D'INVENTAIRE

Table defining codes for different tree species and forest types.

INDICES DENSITÉ-HAUTEUR

Table with columns for density and height indices.

CLASSES D'ÂGE

Table with columns for age classes and volume.

PERTURBATIONS D'ORIGINE

Table defining codes for different types of disturbances.

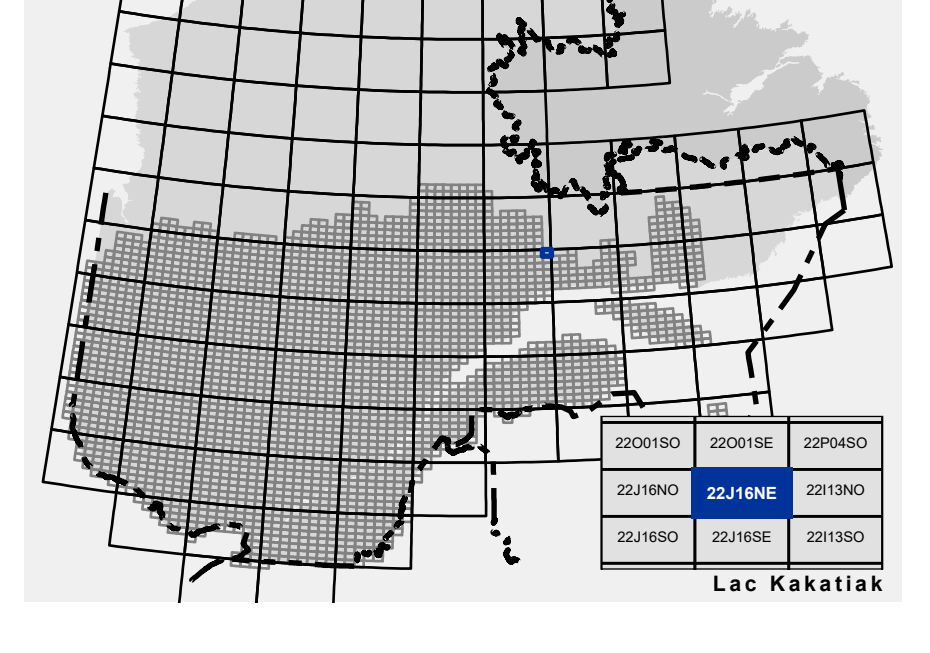
TERRAINS FORÊSTIERS

Table defining codes for different types of forest lands.


CLASSES DE PENTE

Table defining codes for different slope classes.

SÉRIE PEUPLIEMENTS ÉCOFORÊSTIERS 1/20 000



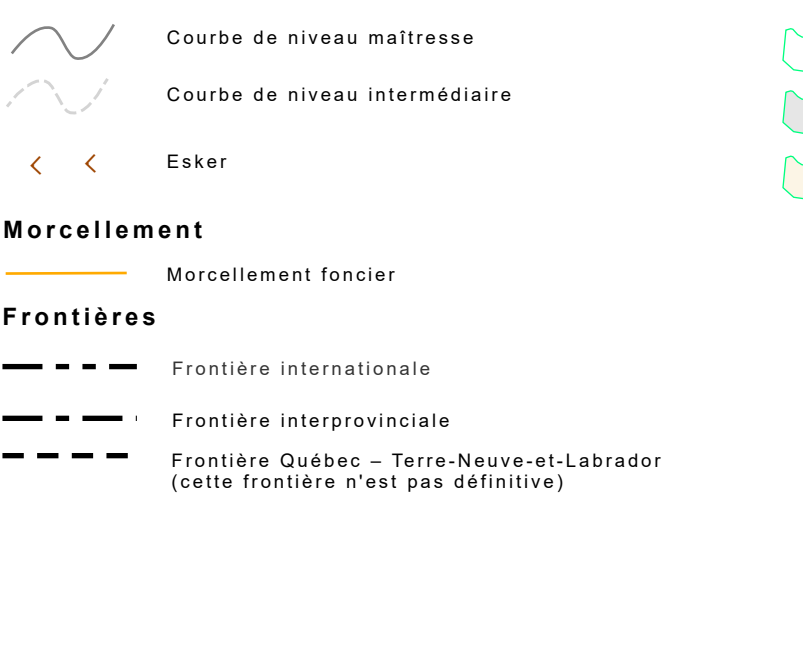
Voies de communication et ponts



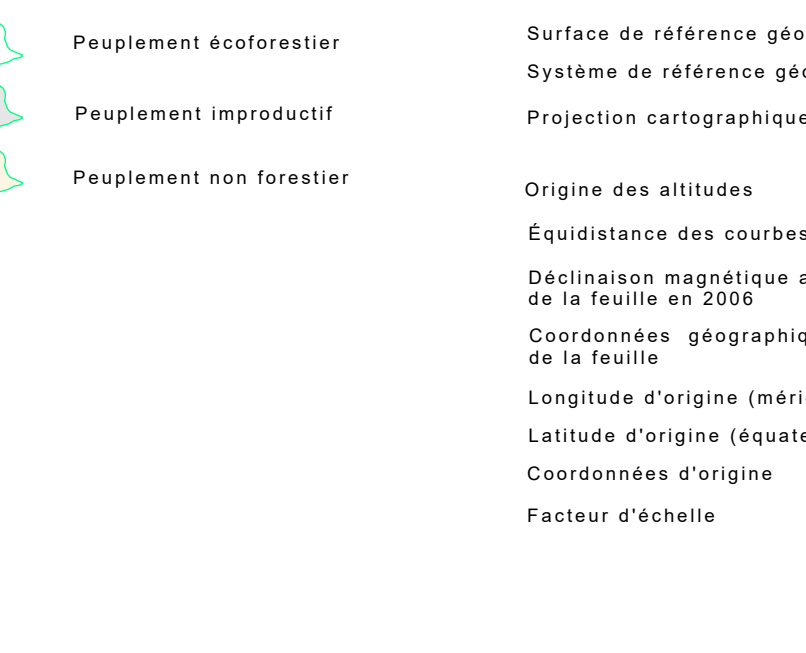
Obstacles et infrastructures



Courbe de niveau



Peuplement écoforestier



Métadonnées

Surface de référence géodésique: Ellipsoïde GR5 80, Système de coordonnées géographiques: UTM, etc.

Sources

Donnée: Assise cartographique (données topographiques) hydrographes cartographiques. Informations forestières: Ministère des Ressources naturelles et de la Faune.

Organisation

Ministère des Ressources naturelles et de la Faune, Ministère des Forêts, de la Faune et des Parcs. Date: 14/04/2005.

AVERTISSEMENT

Les limites de marcellament foncier représentées sur cette carte n'ont aucune valeur légale. Ce produit est non officiel et est utilisé à titre indicatif.