

Exemple d'appellation					
+7m de hauteur	-7m de hauteur	Intervention d'origine	Intervention partielle	Improductif	Non forestier
FEN60S830ML10 75% 12m JIN D	Rx50FX50 75% 4m 20 D	RxRZ CT 2007	EPC 2018	DH	NF

TYPES DE COUVERT ET ESSENCES

RÉSINEUX
Les résineux constituent 75% et plus de la surface terrière du peuplement.

MIXTE À DOMINANCE RÉSINEUSE

Les résineux constituent de 55% à 74 % de la surface forestière du peuplement.

MIXTE SANS DOMINANCE
Les résineux constituent de 45% à 54% de la surface terrière du peuplement.

MIXTE À DOMINANCE FEUILLUE
Les résineux constituent de 25% à 44% de la surface terrière du peuplement

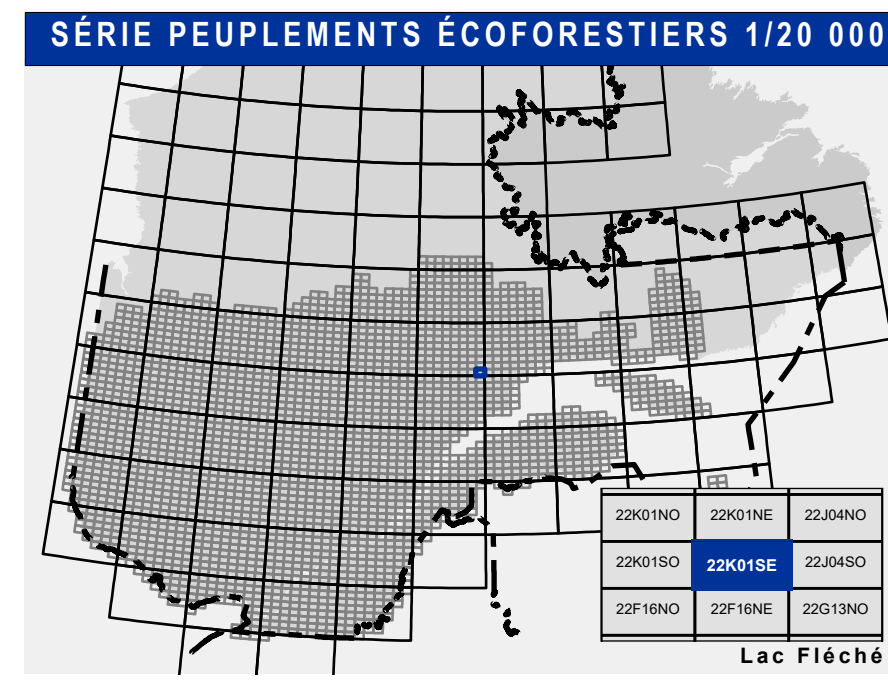
MF

PEUPLEMENTS GÉNÉRIQUES	CLASSES D'ÂGE					
	10 (0 à 20)	30 (21 à 40)	50 (41 à 60)	70 (61 à 80)	80 (81 à 100)	130 (101 à 150) (121 et plus)
PEUPLEMENTS INÉQUIVOCES	Jeune inéquivoque (JIN)				Vieux inéquivoque (VIN)	
Étagement (structure verticale des étages de 7 m et plus)						
Étage	Inférieur (IUP)			Supérieur (SUP)		
Montée (MO) et 110 mon.	Un seul étage composé de types homogènes en hauteur et couverture > 25%					
B+étage (B) et 15-50	Couverture > 25% et			Couverture > 25%		
Mutuelle (MU)	Plus de 2 étages de types de 7 mètres et plus. Se retrouvent dans cette catégorie les bâtiments types Imposants (IUP) et Vieux Imposants (VIN)					



[illegible]

TERRAINS FORESTIERS IMPRODUCTIFS		CLASSES DE PENTE		
CODE		CODE	DÉSIGNATION	Taux d'inclinaison
DH	Dénué ou semi-dénué humide	A	Nulle	0% à 3%
DS	Dénué ou semi-dénué sec	B	Faible	4 à 8%
AL	Audacieux	C	Douce	9% à 15%
		D	Moyennée	16% à 30%
		E	Forte	31% à 40%
		F	Excessive	41% et plus
		S	Sommet	Entouré de 41% et plus

CODE	NON FORESTIER	CODE	NON FORESTIER
A	Terrain agricole	GR	Graville
AE	Aire d'englobement et d'ébranchage de plus d'un an	INO	Site inondé, site exondé
AF	Terrain agricole localisé dans les secteurs à vocation forestière	LTE	Ligne de transport d'énergie
ANT	Milieu fortement perturbé par l'activité humaine (non-totaux)	NF	Milieu faiblement perturbé par l'activité humaine (totaux)
CFO	Camp forestier	NO	Bois non exploitable à l'intérieur d'un traitement sylvicole
		RO	Route et autoroute (emprise)






Voies de communication et ponts

 Classe 1, HN - Hors norme
 Classe 2
 Classe 3
 Classe 4-5
 NC - Non classé, ne répondent
 NF - Non forestier (Adresse Quai)

 Pont forestier



Hydrographie écoforestière

	Cours d'eau intermittent
	Cours d'eau permanent, canal
	Hydrographie

Obstacles et infrastructures

		Bâtiment, silo, réservoir
		Chute, rapide, écueil
		Centre de ski alpin
		Hydrobase
		Mine à ciel ouvert
		Pylône
		Terrain de camping
		Tour de télécommunication
<hr/>		
		Barrage, barrage de cast
		Remontée mécanique
<hr/>		
		Ligne de transport d'éner

Courbe de niveau

 Courbe c
 Courbe d
 Esker

Morcellement

— Morcelle

Frontières

Frontière
Frontière
Frontière
(cette fr

Peuplement écoforestier

 Peuplement écoforestier
 Peuplement improductif
 Peuplement non forestier

Métadonnée

Surface de référence
Système de référence
Projection cartographique
Origine des altitudes
Équidistance des courbes
Déclinaison magnétique
de la feuille en degrés
Coordonnées géographiques
de la feuille
Longitude d'origine
Latitude d'origine
Coordonnées d'origine
Facteur d'échelle

Sources

Donnée
Assise cartographique (données topographiques)
Hydrographie

Informations forestières

Numéro d'inventaire ecoforestier
Année des photos pour la production de la carte
(Superficie de recouvrement principale)
Date de mise à jour provinciale
Superficie minimale d'appellation des peuplements

Réalisation

Production : Ministère des Ressources naturelles
Direction des inventaires forestiers
5700, 4^e Avenue Ouest, porte A10
Québec (Québec), G1H 6R1

Diffusion : Direction des inventaires forestiers

AVERTISSEMENT

Les limites de morcellement foncier représentées
sur cette carte ne sont pas limitatives. MNR

Organisme	Date
Ministère des Ressources naturelles et de la Faune	14/04/2005
Ministère des Ressources naturelles et des Forêts	22/09/2023
4e inventaire	
2014	
Octobre 2023	
4 hectares	

des Forêts
r cette cart
DIEULES - A

22K01SE
(22K01-200-0102)