
















Exemple d'appellation					
+7m de hauteur	-7m de hauteur	Intervention d'origine	Intervention partielle	Improductif	Non forestier
FEN60S830ML10 75% 12m JIN D	RX50FX50 75% 4m 20 D	CT 2007	RXRZ EPC 2018	DH	NF

CODE	RÉSINEUSES	CODE	FEUILLES	CODE	FEUILLES
ER	Épave de résine	BO	Bouleau gris	FO	Filène noir
EP	Épave blanc	BA	Bouleau jaune	FP	Filène blanc
ES	Épave noir	BP	Bouleau à papier (black)	FR	Filène
EV	Épave de Norvège	BS	Bouleau à blanc	FS	Filène isolants à l'ombre
ME	Mélisse européenne	CH	Chêne	FX	Filène indommables
MA	Mélisse asiatique	CC	Chêne à graine brune	FXI	Filène indommables
MI	Mélisse japonaise	CG	Chêne	FXII	FX à grandes feuilles
ML	Mélisse latine	CCG	Chêne cendre	FXIII	FX à grandes feuilles
PC	Pin	CF	Chêne à fruits doux	NO	Noyer noir
PB	Pin gris (des corbeaux)	CHG	Chêne rouge	OM	Omme d'Amérique
PN	Pin blanc	CFC	Cornier, taffet	OR	Omme de Virginie
PR	Pin naturel	AG	Aiguille argente	PA	Paspeur amer
PRK	Pin	EB	Érable noir	PH	Paspeur herbifère
PRN	Pin	EBG	Érable rouge	PI	Pinus hybride
PRP	Pin	ER	Érable	PIB	Pinus hybride
PRV	Pin	ERB	Érable à sucre	PIH	Pinus hybride
PRW	Pin	ERF	Érable blanc (Fringant)	PT	Pinus feu-tremble
RS	Résineux nordomiers	FA	Falut	PTB	Tribut d'Amérique
RSN	Résineux nordomiers	FI	Filène indommables à l'ombre		
RSO	Résineux nordomiers	FO	Filène indommables à l'ombre		
SA	Sauvageur d'épave blanche				

[illegible]

CODE NON FORESTIER		CODE NON FORESTIER	
<b>A</b>	Terrain agricole	<b>GR</b>	Gravité
<b>AE</b>	Aire d'implémentation et d'ébranchage de plus d'un an	<b>INO</b>	Site inondé, site exondé
<b>AF</b>	Terrain agricole localisé dans les secteurs à vocation forestière	<b>LTE</b>	Ligne de transport d'énergie
<b>ANT</b>	Milieu fortement perturbé par l'activité humaine (non-bonle)	<b>NF</b>	Milieu faiblement perturbé par l'activité humaine (bonle)
<b>CFO</b>	Camp forestier	<b>NX</b>	Inclusion non exploitable à l'intérieur d'un traitement sylvoicole
		<b>RO</b>	Routte et autoroute (emprise)



Courbe de niveau		Peuplement écoforestier		Métadonnées	
	Courbe de niveau maîtresse		Peuplement écoforestier		Surface de référence
	Courbe de niveau intermédiaire		Peuplement improductif		Système de référence
	Esker		Peuplement non forestier		Projection cartographique
<b>Morcellement</b>					
	Morcellement foncier				
<b>Frontières</b>					
	Frontière internationale			Origine des altitudes	
	Frontière interprovinciale			Équidistance des points	
	Frontière Québec – Terre-Neuve-et-Labrador (Cette frontière n'est pas définitive)			Déclinaison magnétique de la feuille en 2015	
				Coordonnées géographiques de la feuille	
				Longitude d'origine	
				Latitude d'origine	
				Coordonnées d'origine	
				Facteur d'échelle	

Ellipsolide GRS 80	Donnée
NAD 83 (GCRS)	Assise cartographique (données topographiques)
Mercator transverse modifiée (MTM, zone de 3°	Hydrographie nationale
Systeme de coordonnées planes du Québec (SCQPD)	<b>Informations forestières</b>
feuille 6	Nombre d'inventaire arborescent
CSD 28 (Niveau moyen des mers)	Année des photos pour la production de la carte
10 mètres	(Superficie de recensement principale)
20° 56' OUEST	Date de mise à jour provinciale
	Superficie minimale d'appellation des peuplements
67° 22' 29" S 51° 11' 15" N	<b>Réalisation</b>
3° 30' ouest	Production : Ministère des Forêts, de la Faune,
0°	Direction des inventaires forestiers
304 800 mètres; Y : 0 mètre	2500, de Avenue Quai, porte A-10
0.9999	Québec (Québec), G1H 6R1
	Diffusion : Directions des inventaires forestiers
	<b>AVERTISSEMENT</b>
	Les limites de parcellement forciées sont des limites

Organisme	Date
Ministère des Ressources naturelles et de la Faune	14/04/2005
Ministère des Forêts, de la Faune et des Parcs	08/06/2022

**Forêts, Faune  
et Parcs**  
**Québec** 