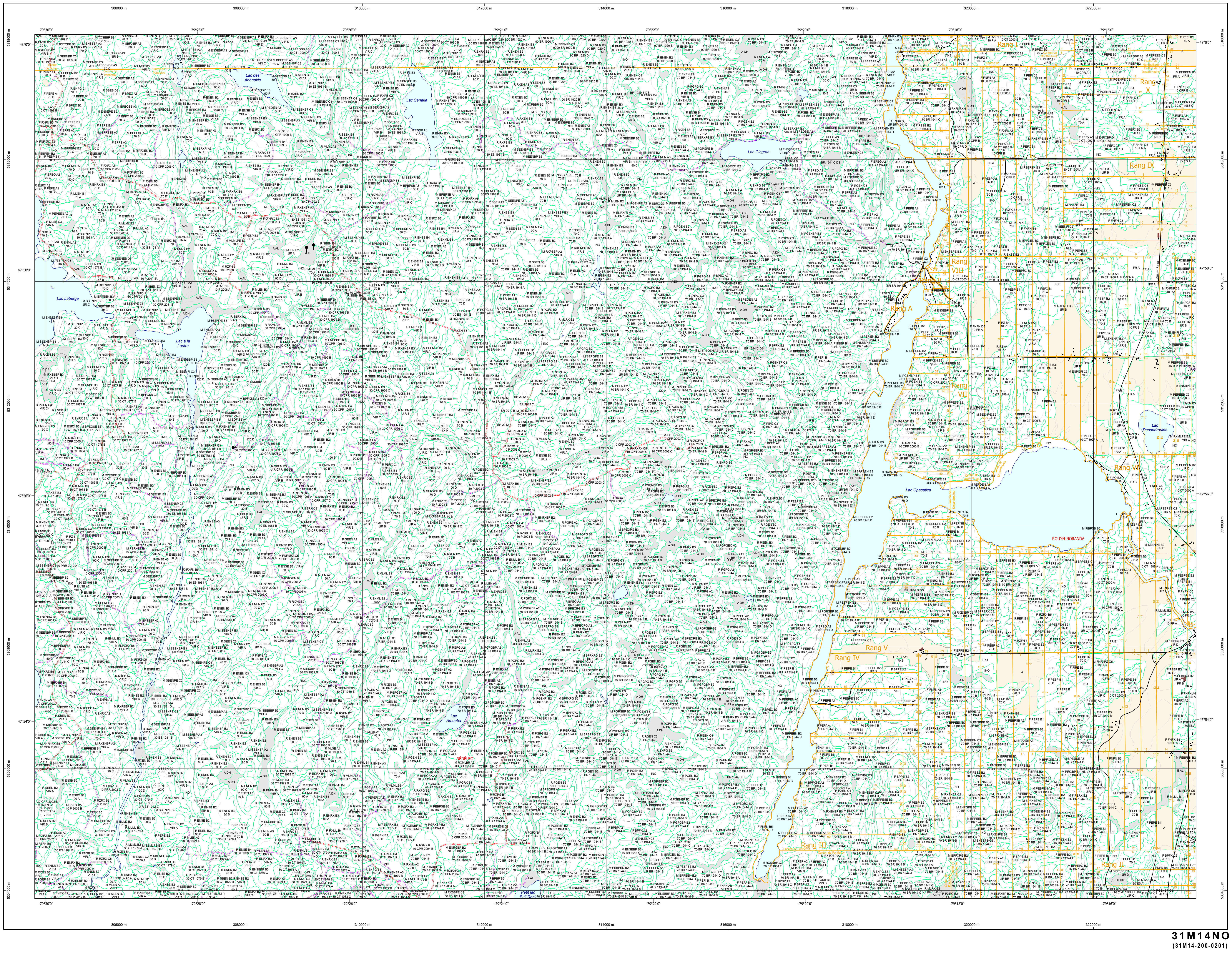


Carte écoforestière



PARAMÈTRES UTILISÉS POUR LA CARTOGRAPHIE

Type de description	Unité	Imprimé	Non forestier
Code	X	X	X
Nom	X	X	X
Couleur	X	X	X
Échelle	X	X	X
Projet	X	X	X
Année de production	X	X	X
Intervenant	X	X	X
Statut	X	X	X
Catégorie	X	X	X
Code de terrain	X	X	X

EXEMPLE D'APPLICATION

N° de hauteur	N° de hauteur	Imprimé	Non forestier
JH 88 0 C	CJ 98 0	A 0H	00
00 00 A2	F 5		
00 00	CT 78 00		

TYPES DE COUVERT ET ESSENCES SELON LE PROGRAMME D'INVENTAIRE

RÉSEUX
Prépondérance plus de 75% de la surface terrain totale et occupée par les essences résineuses.

FEUILLES
Prépondérance plus de 75% de la surface terrain totale et occupée par les essences feuillues.

MÉLANGES
Prépondérance des essences feuillues et résineuses combinées totalisant plus de 25% et moins de 75% de la surface terrain totale.

ESSENCES RÉSEINES	ESSENCES FEUILLES	ESSENCES MIXTES
01 Pin blanc	10 Hêtre commun	04 Mélange de résineux et feuillus
02 Pin rouge	11 Pin blanc	05 Mélange de résineux et feuillus
03 Pin d'épicéa	12 Pin rouge	06 Mélange de résineux et feuillus
04 Pin d'épicéa	13 Pin d'épicéa	07 Mélange de résineux et feuillus
05 Pin d'épicéa	14 Pin d'épicéa	08 Mélange de résineux et feuillus
06 Pin d'épicéa	15 Pin d'épicéa	09 Mélange de résineux et feuillus
07 Pin d'épicéa	16 Pin d'épicéa	10 Mélange de résineux et feuillus
08 Pin d'épicéa	17 Pin d'épicéa	11 Mélange de résineux et feuillus
09 Pin d'épicéa	18 Pin d'épicéa	12 Mélange de résineux et feuillus
10 Pin d'épicéa	19 Pin d'épicéa	13 Mélange de résineux et feuillus

INDICES DENSITÉ-HAUTEUR

CLASSE	HAUTEUR MOYENNE DES TIGES DOMINANTES ET COORDONNÉES
1	20 à 29 m
2	30 à 39 m
3	40 à 49 m
4	50 à 59 m
5	60 à 69 m
6	70 à 79 m
7	80 à 89 m
8	90 à 99 m
9	100 à 109 m

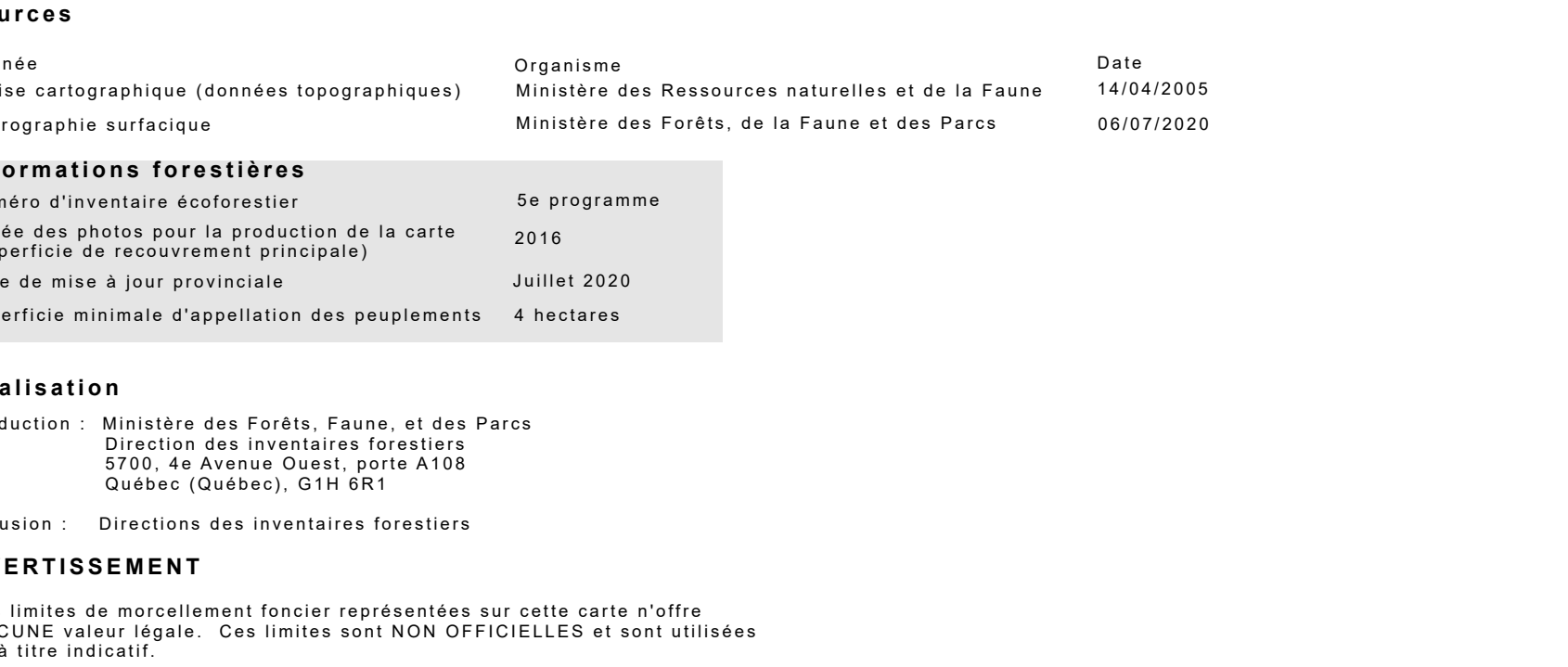
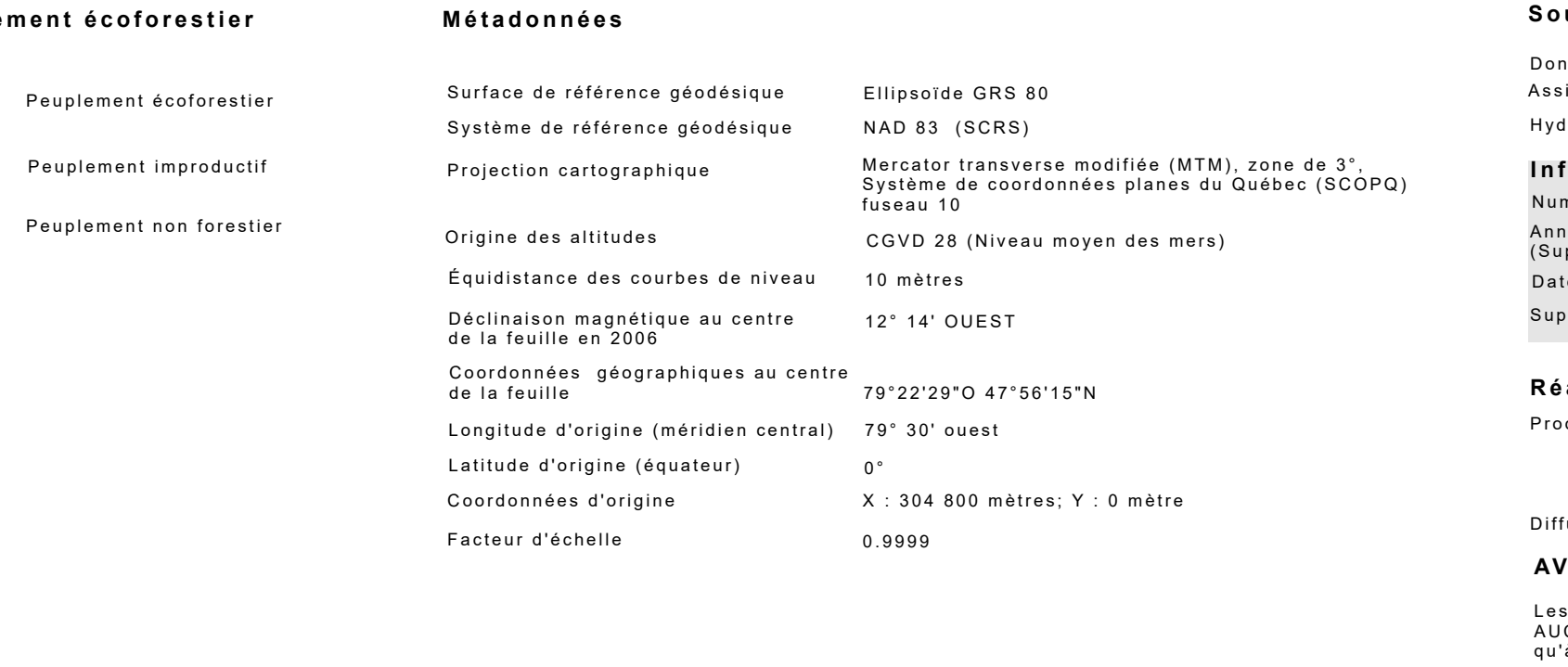
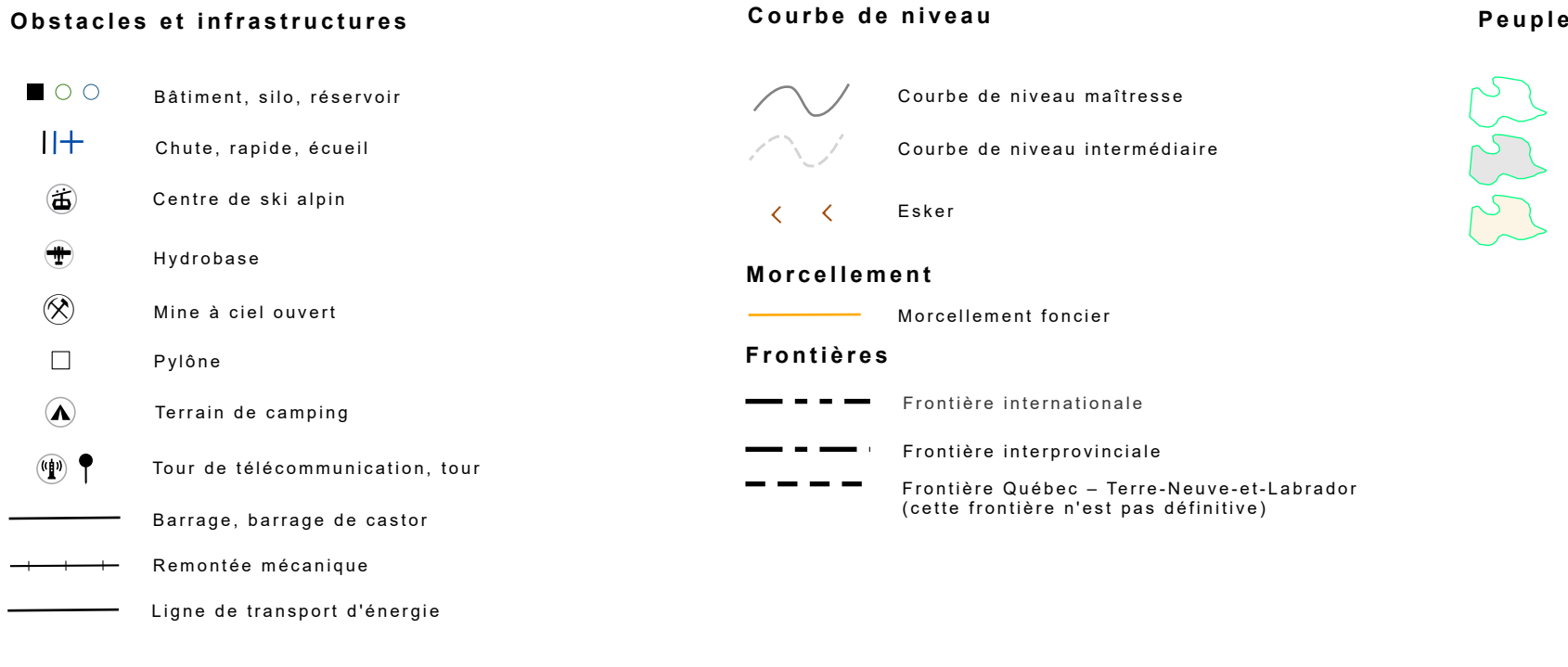
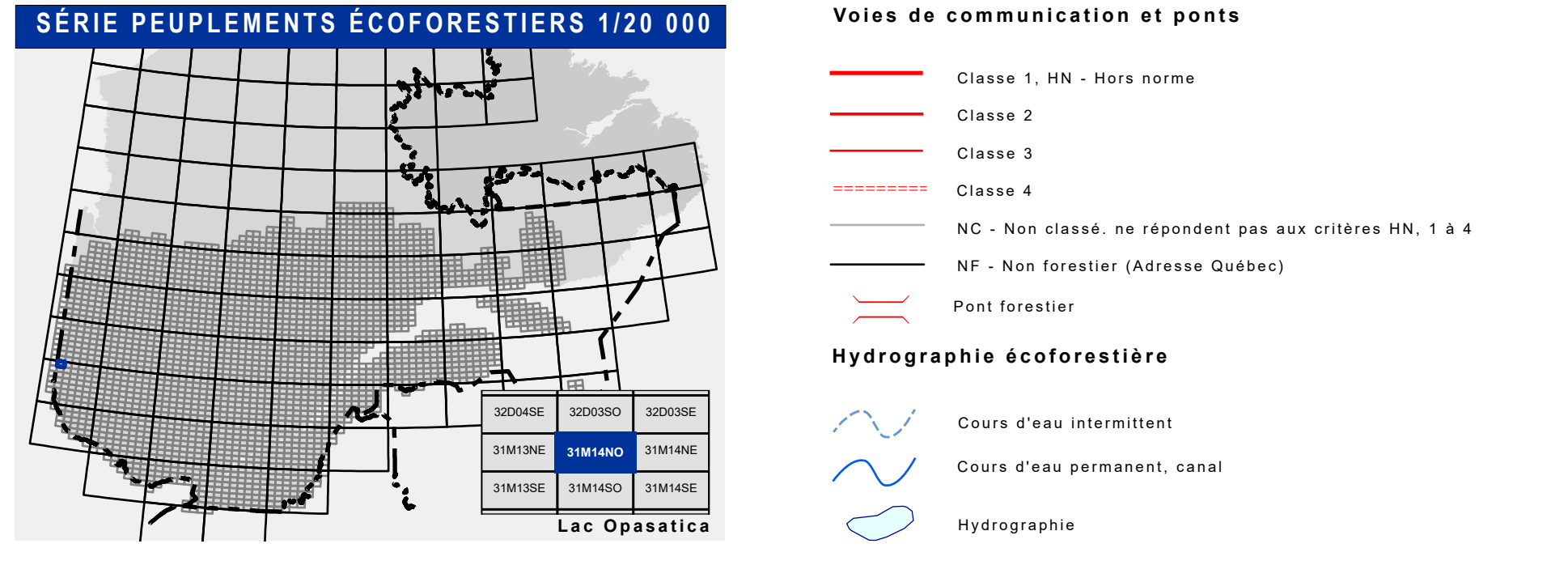
CLASSES D'ÂGE

REPLÈMENTS	10	20	30	40	50	60	70	80	90
EQUILIBRÉS	10	20	30	40	50	60	70	80	90
REJUVÉNÉS	10	20	30	40	50	60	70	80	90
REGÉNÉRÉS	10	20	30	40	50	60	70	80	90

CODE	PERTURBATIONS D'ORIGINE	INTERVENTIONS PARTICULIÈRES
CHT	Chêne total	CON
CHT	Déménagement total	COJ
CHT	Epidémie grave	COE
BR	Brûlé total	COA
BR	Epidémie grave	COA
VER	Verger gavage	COE
VER	Verger gavage	COE
VER	Verger gavage	COE

TERRAINS FORESTIERS

DESIGNATION	TALUS D'INCLINAISON
D	A
E	B
F	C
G	D
H	E
I	F
J	G
K	H
L	I
M	J
N	K
O	L
P	M
Q	N
R	O
S	P
T	Q
U	R
V	S
W	T
X	U
Y	V
Z	W



Sources
Donnée: Assis cartographique (données topographiques) / Organisme: Ministère des Ressources naturelles et de la Faune / Date: 14/04/2005
Échelle: 1:50,000 / Système de coordonnées: Québec (SCQP) / Faux-couleur: 06070200

Informations forestières
Année de photos pour la production de la carte (Espèces de recensement principales): 2016 / Programme: 56
Date de mise à jour provinciale: Juillet 2020 / Intervenant: 2016
Superficie minimale d'appellation des peuplements: 4 hectares

Réalisation
Production: Ministère des Forêts, Faune, et des Parcs
Mise en œuvre: Direction des inventaires forestiers

AVERTISSEMENT
Les limites de peuplement forestier représentées sur cette carte n'ont aucune valeur légale. Ces limites sont NON OFFICIELLES et sont utilisées à titre indicatif.
© Gouvernement du Québec

