



Paramètres utilisés pour la cartographie		I			
Code	Description	-2m	-1m	Inproductif	Non forestier
F	Type de couvert				
55	Groupe d'essence 1	X	X		
55B	Groupe d'essence 2	X	X		
A	Indice densité	X	X		
CT	Intervention d'origine	X	X		
73	Année d'intervention d'origine	X	X		
CTB	Classes d'IRI	X	X		
CTC	Intervention partielle	X	X		
55B	Année d'intervention partielle	X	X		
	Intervention totale			X	
DH	Cote de terrain 3	X	X		X
	Cote de terrain 4	X	X		X

Exemple d'appellation

-7m de hauteur	-7m de hauteur	Improductif	Non forestier
SS B 3 JIN EC 98 C	CJ 98 D	A DH	NF
SSB A2 50 D	F A 5 CT 78 10 D		

TYPES DE COUVERT ET ESSENCES SELON LE PROGRAMME D'INVENTAIRE

RÉSINEUX
D'abord, dont plus de 75% de la surface totale totale est recouverte par les essences résineuses.

FEUILLUS

MÉLANGES

[illegible]

(1) Canyer, Chêne, Frêne, Hêtre, Noyer, Ostyer, Tilleul (applicable 4^e et 5^e)
(2) Ex: Peuplier, Bouleau, Ébène rouge en association (applicable 4^e et 5^e)
(3) Ébène noir, Orme d'Amérique, Orme de Thomas, Orme rouge (applicable 4^e et 5^e)

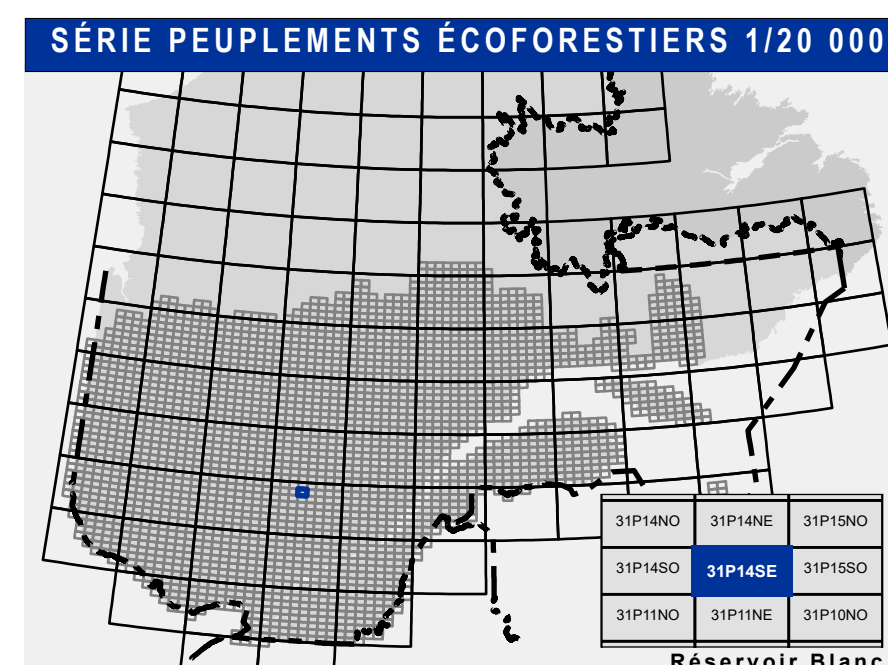
INDICES DENSITÉ-HAUTEUR									
HAUTEUR MOYENNE DES TIGES DOMINANTES ET COORDONNANTES									
22 m et +	1 à 2 m	2,25 à 12m	12,5 à 17m	17,5 à 22m	22,5 à 27m	27,5 à 32m	32,5 à 37m	37,5 à 42m	42 m et +
Classes de hauteur	1	2	3	4	5	6	7		
Classe de densité									
61% à 100%	A	A1	A2	A3	A4	A5	SD	SD	
61% à 69%	B	B1	B2	B3	B4	B5	SD	SD	
41% à 60%	C	C1	C2	C3	C4	C5	SD	SD	
25% à 40%	D	D1	D2	D3	D4	D6	SD	SD	
Densité recouvrement hauteur									H2
Densité recouvrement densité									D2

(*) : Information provenant d'image satellite

CLASSES D'ÂGE									
PEULEMENTS ÉQUIVQUES	10 (3 à 20)	20 (21 à 40)	30 (41 à 60)	40 (61 à 80)	50 (81 à 100)	60 (101 à 120)	70 (121 à 140)	80 (141 à 160)	90 (161 à 180)
PEULEMENTS INÉQUIVQUES	Jeune inéquivalente ou régulier (origine < 80 ans)					Jm-Jr			
DU IRREGULIER	Vieux inéquivalente ou régulier (origine > 80 ans)					Vm-Vr			
PEULEMENTS ÉTAGES	10	30	50	70	90	110	130	150	170
	20	40	60	80	100	120	140	160	180
	30	50	70	90	110	130	150	170	190
	40	60	80	100	120	140	160	180	200
	50	70	90	110	130	150	170	190	210
	60	80	100	120	140	160	180	200	220
	70	90	110	130	150	170	190	210	230
	80	100	120	140	160	180	200	220	240
	90	110	130	150	170	190	210	230	250
	100	120	140	160	180	200	220	240	260

[illegible]

TERRAINS FORESTIERS IMPRODUCTIFS		CLASSES DE PENTE	
CODE		CODE	DÉSIGNATION TAUX D'INCLINAISON
DH	Dénué ou semi-dénué humide	A	Nulle 0% à 3%
DS	Dénué ou semi-dénué sec	B	Faible 4% à 8%
AL	Austère	C	Difficile 9% à 10%
		D	Moyenne 16% à 30%
		E	Forte 31% à 40%
		F	Abrupte 41% et plus
		S	Sensuel Empente de 41% et plus




Voies de communication et ponts

Voies de communication et ponts

—————	Classe 1, HN - Hors norme
—————	Classe 2
—————	Classe 3
=====	Classe 4
—————	NC - Non classé, ne répond pas
—————	NF - Non fréquent (à décrire)

Hydrographie écoforestière

-  Cours d'eau intermittent
- Cours d'eau permanent
- Hydrographie


Obstacles et infrastructures


Obstacles et infrastructures



	Bâtiment, silo, réservoir
	Chute, rapide, écueil
	Centre de ski alpin
	Hydrobase
	Mine à ciel ouvert
	Pylône
	Terrain de camping
	Tour de télécommunication
	Barrage, barrage de cas
	Remontée mécanique

Courbe de niveau

Courbe de niveau

 Courbe de niveau

 Courbe de niveau

  Esker


Morcellement


Frontières


- - - - - Frontière internationale
 - - - - - Frontière interprovinciale
 - - - - - Frontière Québec – Terre du Nord
 (cette frontière n'est pas représentée)

Peuplement écoforestier

Peuplement écoforestier

 **Peuplement écoforestier**

 **Peuplement improductif**

 **Peuplement non forestier**

Métadonnées

Métadonnées

Surface de référence
Système de référence
Projection cartographique
Origine des altitudes
Équidistance des courbes
Déclinaison magnétique
de la feuille en 2000
Coordonnées géographiques
de la feuille
Longitude d'origine
Latitude d'origine
Coordonnées d'origine
Facteur d'échelle

Sources

Sources
Donnée
Assise cartograp
Hydrographie su

Information
Numéro d'invent
Année des photo
(Superficie de r
Date de mise à
Superficie min

Réalisation
Production : Mi
Di
57
Qu
Diffusion : Dir

AVERTISSE

Informations forestières

Réalisation

Production : Ministère des Forêts
Direction des inventaires
5700, 4^e Avenue O.
Québec (Québec).

Diffusion : Directions des inventaires

AVERTISSEMENT

Réalisation

Production : Ministère
Direction
5700, 4e
Québec

Diffusion : Direction

AVERTISSEMENT

AVERTISSEMENT