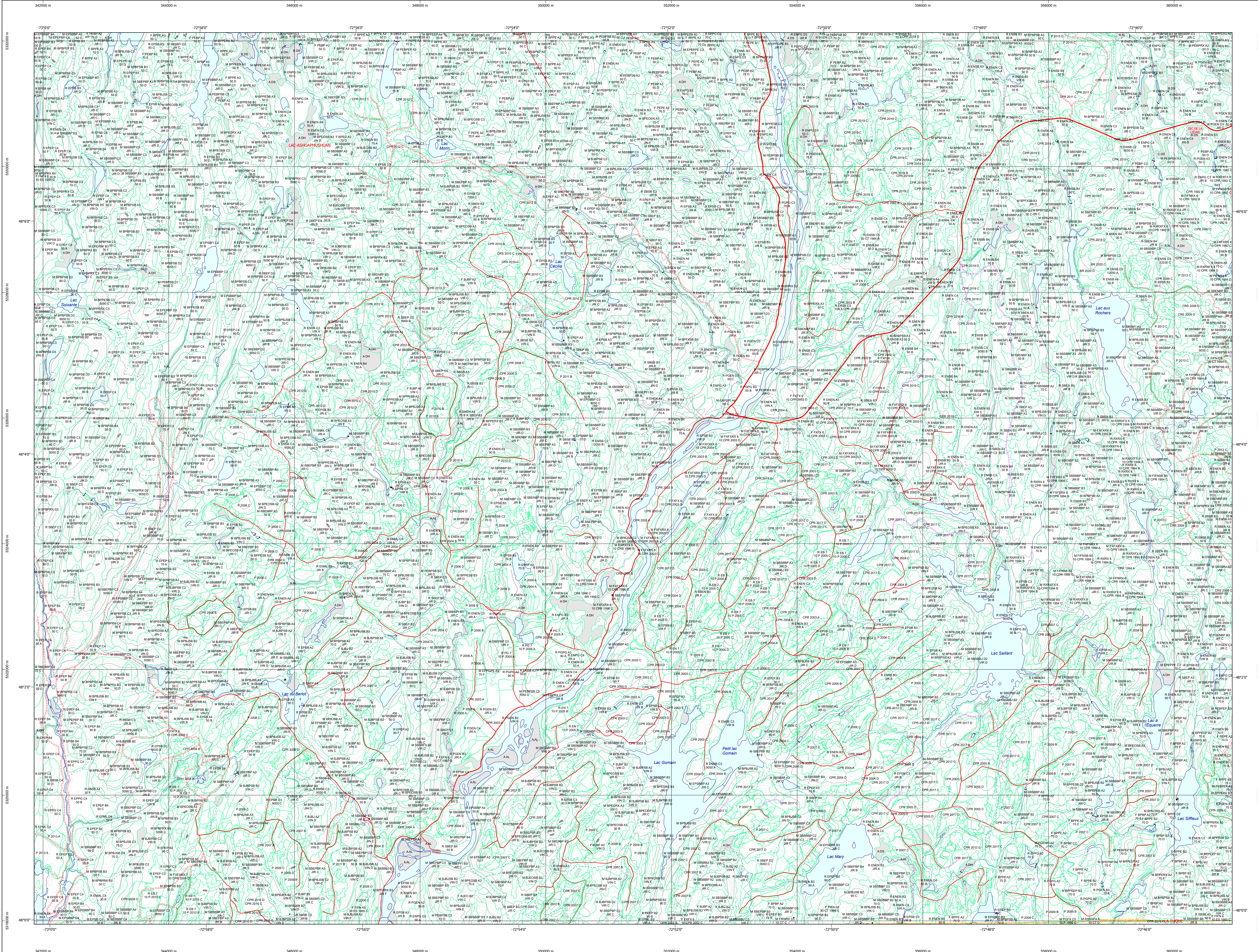


# Carte écoforestière

## STRATIFICATION ÉCOFORESTIÈRE

Paramètres utilisés pour la cartographie

Code	Description	Fin de hauteur	Productif	Non forestier
1	Chêne rouge et blanc	X	X	
2	Hêtre rouge	X	X	
3	Épicéa commun	X	X	
4	Épicéa blanc	X	X	
5	Épicéa de Millot	X	X	
6	Épicéa de l'Atlantique	X	X	
7	Épicéa de l'Asie	X	X	
8	Épicéa de l'Alaska	X	X	
9	Épicéa de l'Alaska	X	X	
10	Épicéa de l'Alaska	X	X	
11	Épicéa de l'Alaska	X	X	
12	Épicéa de l'Alaska	X	X	
13	Épicéa de l'Alaska	X	X	
14	Épicéa de l'Alaska	X	X	
15	Épicéa de l'Alaska	X	X	
16	Épicéa de l'Alaska	X	X	
17	Épicéa de l'Alaska	X	X	
18	Épicéa de l'Alaska	X	X	
19	Épicéa de l'Alaska	X	X	
20	Épicéa de l'Alaska	X	X	
21	Épicéa de l'Alaska	X	X	
22	Épicéa de l'Alaska	X	X	
23	Épicéa de l'Alaska	X	X	
24	Épicéa de l'Alaska	X	X	
25	Épicéa de l'Alaska	X	X	
26	Épicéa de l'Alaska	X	X	
27	Épicéa de l'Alaska	X	X	
28	Épicéa de l'Alaska	X	X	
29	Épicéa de l'Alaska	X	X	
30	Épicéa de l'Alaska	X	X	
31	Épicéa de l'Alaska	X	X	
32	Épicéa de l'Alaska	X	X	
33	Épicéa de l'Alaska	X	X	
34	Épicéa de l'Alaska	X	X	
35	Épicéa de l'Alaska	X	X	
36	Épicéa de l'Alaska	X	X	
37	Épicéa de l'Alaska	X	X	
38	Épicéa de l'Alaska	X	X	
39	Épicéa de l'Alaska	X	X	
40	Épicéa de l'Alaska	X	X	
41	Épicéa de l'Alaska	X	X	
42	Épicéa de l'Alaska	X	X	
43	Épicéa de l'Alaska	X	X	
44	Épicéa de l'Alaska	X	X	
45	Épicéa de l'Alaska	X	X	
46	Épicéa de l'Alaska	X	X	
47	Épicéa de l'Alaska	X	X	
48	Épicéa de l'Alaska	X	X	
49	Épicéa de l'Alaska	X	X	
50	Épicéa de l'Alaska	X	X	



TYPES DE COUVERT ET ESSENCES SELON LE PROGRAMME D'INVENTAIRE

Recensement de tous les arbres de la surface totale occupée par les essences recensées.

FELLES

Recensement de tous les arbres de la surface totale occupée par les essences recensées.

MELANGES

Recensement de tous les arbres de la surface totale occupée par les essences recensées.

CODE	ESSENCES RELEVÉES	CODE	ESSENCES PEULIÈRES	CODE	ESSENCES PEULIÈRES
1	Chêne rouge et blanc	11	Épicéa commun	12	Épicéa blanc
2	Hêtre rouge	13	Épicéa de Millot	14	Épicéa de l'Atlantique
3	Épicéa commun	15	Épicéa de l'Asie	16	Épicéa de l'Alaska
4	Épicéa blanc	17	Épicéa de l'Alaska	18	Épicéa de l'Alaska
5	Épicéa de Millot	19	Épicéa de l'Alaska	20	Épicéa de l'Alaska
6	Épicéa de l'Atlantique	21	Épicéa de l'Alaska	22	Épicéa de l'Alaska
7	Épicéa de l'Asie	23	Épicéa de l'Alaska	24	Épicéa de l'Alaska
8	Épicéa de l'Alaska	25	Épicéa de l'Alaska	26	Épicéa de l'Alaska
9	Épicéa de l'Alaska	27	Épicéa de l'Alaska	28	Épicéa de l'Alaska
10	Épicéa de l'Alaska	29	Épicéa de l'Alaska	30	Épicéa de l'Alaska

INDICES DENSITÉ-HAUTEUR

Classes de hauteur	1	2	3	4	5	6	7
10 à 19,99%	A	A1	A2	A3	A4	A5	A6
20 à 29,99%	B	B1	B2	B3	B4	B5	B6
30 à 39,99%	C	C1	C2	C3	C4	C5	C6
40 à 49,99%	D	D1	D2	D3	D4	D5	D6
50 à 59,99%	E	E1	E2	E3	E4	E5	E6
60 à 69,99%	F	F1	F2	F3	F4	F5	F6
70 à 79,99%	G	G1	G2	G3	G4	G5	G6
80 à 89,99%	H	H1	H2	H3	H4	H5	H6
90 à 99,99%	I	I1	I2	I3	I4	I5	I6

CLASSES D'ÂGE

RELEVEMENTS	0 à 20	21 à 40	41 à 60	61 à 80	81 à 100	101 et plus
EQUILIBRÉS	10	20	30	40	50	60
REQUISSENTS	10	20	30	40	50	60
REQUISSENTS	10	20	30	40	50	60
REGIÉRIER	10	20	30	40	50	60

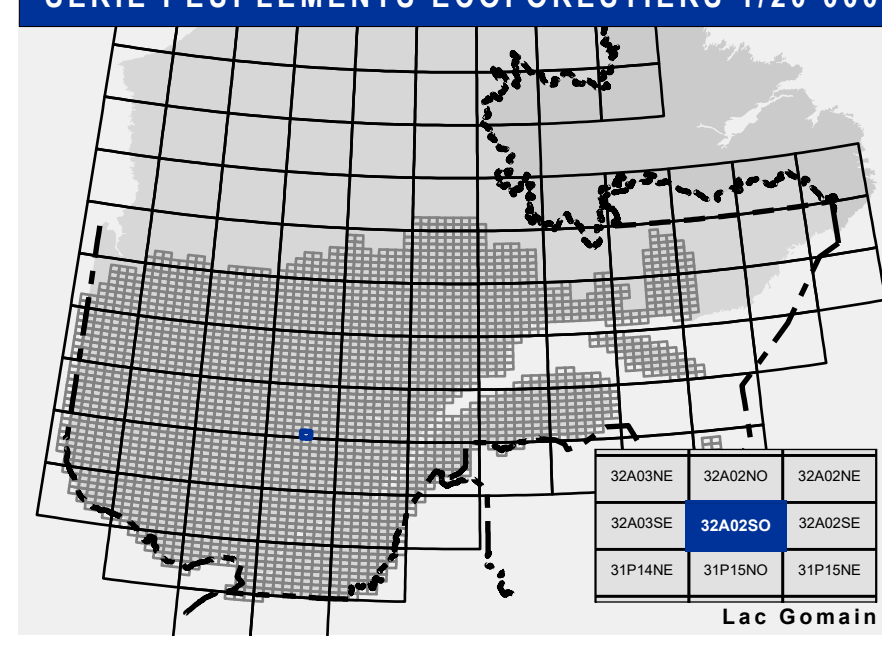
PERTURBATIONS D'ORIGINE

Code	Description	Code	Description
CHT	Châtais total	CON	Conversion de peuplement
HT	Châtais partiel	CPD	Coupe de plantation
ES	Épandage total	DLD	Coupe à diamètre limité avec
ES	Épandage partiel	ES	Coupe à diamètre limité
BR	Bûles total	AM	Arrêt d'ensemencement
BR	Bûles partiel	CAM	Coupe de plantation
FB	Foin	CA	Coupe de plantation
VER	Verger	CA	Coupe de plantation


TERRAINS FORESTIERS IMPRODUCTIFS

CODE	DESIGNATION	Taux d'inclinaison
CH	Déroulé ou semi-déroulé humide	0% à 3%
DE	Déroulé ou semi-déroulé sec	3% à 10%
AL	Altiplano	10% à 15%
		15% à 20%
		20% à 25%
		25% à 30%
		30% à 35%
		35% à 40%
		40% à 45%
		45% et plus

## SÉRIE PEUPELEMENTS ÉCOFORESTIERS 1/20 000



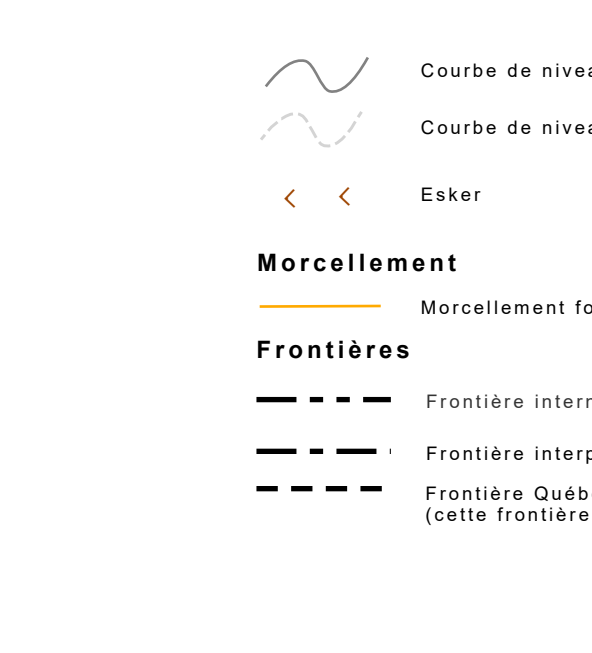
## Voies de communication et ponts




## Obstacles et infrastructures



## Courbe de niveau



## Peuplement écoforestier



## Métadonnées

Métadonnées

- Surface de référence géodésique: Ellipsoïde GR5 80
- Système de référence géodésique: NAD 83 (CGCR)
- Projection cartographique: Méridien transverse modifiée (MTM), zone de 3°
- Système de coordonnées planes du Québec (SCQP)
- Projet des altitudes: CGVD 28 (Niveau moyen de la mer)
- Équidistance des courbes de niveau: 10 mètres
- Déclinaison magnétique au centre de la feuille en 2006: 16° 47' OUEST
- Cordonnées géographiques au centre de la feuille: 72° 22' 20" N, 72° 30' 00" O
- Longitude d'origine (méridien central): 72° 30' ouest
- Latitude d'origine (équateur): 0°
- Cordonnées d'origine: X: 304 800 mètres; Y: 0 mètre
- Facteur d'échelle: 0,9999

## Informations forestières

Informations forestières

- N° inventaire adossé: 4e programme
- Année des photos pour la production de la carte (Espèces de recensement principales): 2006
- Date de mise à jour provinciale: Juin 2011
- Superficie minimale d'appellation des peuplements: 4 hectares

## Sources

Sources

- Donnée: Ministère des Ressources naturelles et de la Faune
- Donnée: Ministère des Forêts, de la Faune et des Parcs

## Production

Production: Ministère des Forêts, de la Faune, et des Parcs

14/04/2005  
08/06/2011