



Paramètres utilisés pour la cartographie. Table with columns: Code, Désignation, T_{1m}, T_{2m}, Hauteur, Non forestier.

Exemple d'appellation. Table showing examples of site callouts like CJ 98 D and CJ 79 101.

TYPES DE COUVERT ET ESSENCES SELON LE PROGRAMME D'INVENTAIRE. RÉSULTATS: Peuplement sort plus de 75% de la surface terrière totale occupée par les essences inventoriées.

MÉLANGES: Peuplement sort plus de 75% de la surface terrière totale occupée par les essences forestières.

CODES ESSENCES RÉSULTATS T_{1m} ESSENCES FEUILLEUES T_{1m}. Legend for tree species codes.

CODES ESSENCES RÉSULTATS T_{2m} ESSENCES FEUILLEUES T_{2m}. Legend for tree species codes.

(1) Carpin, Chêne, Fils de Noyer, Noyer, Dactylis, Tilia (associés?) (2) Erable, Poirier, Saule, Érables rouge et association associée? (3) Fils de Noyer, Orme d'Amérique, Orme de Thomas, Orme rouge (associés?)

INDICES DENSITÉ-HAUTEUR. Table with columns: Classe de densité, A, B, C, D, E, F, G, H, I, J, K, L, M, N, O, P, Q, R, S, T, U, V, W, X, Y, Z.

CLASSES D'ÂGE. Table with columns: PEUPLLEMENTS ÉTADES, 10-20, 20-30, 30-40, 40-50, 50-60, 60-70, 70-80, 80-90, 90-100, 100+ (ans).

PERTURBATIONS D'ORIGINE. Legend for disturbance codes like CHT, EST, ES, FR, etc.

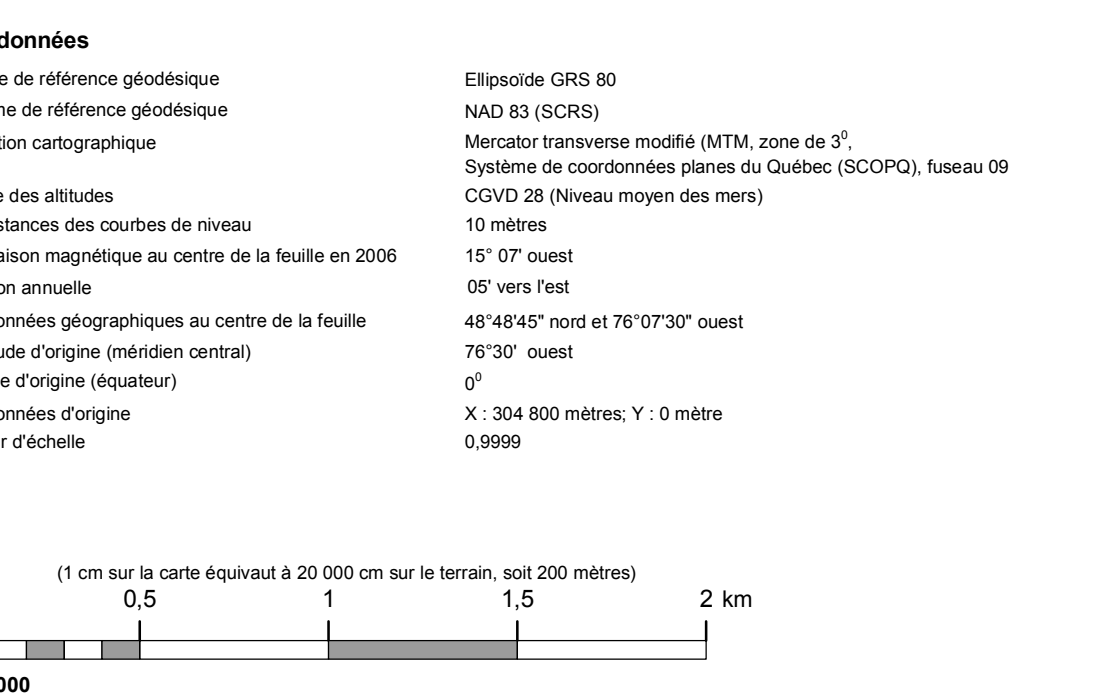
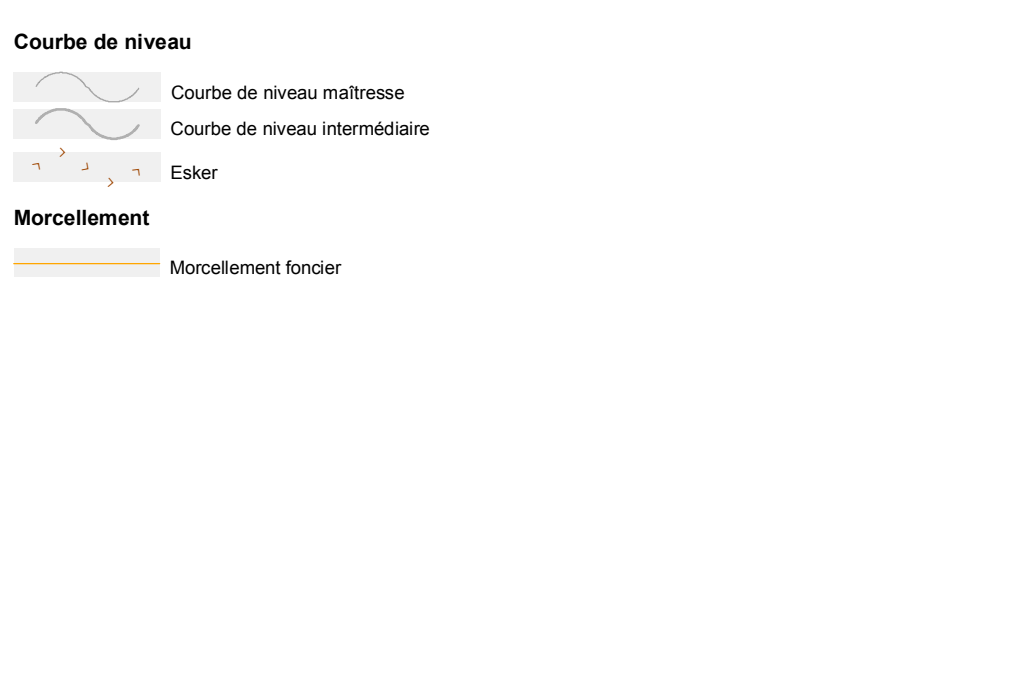
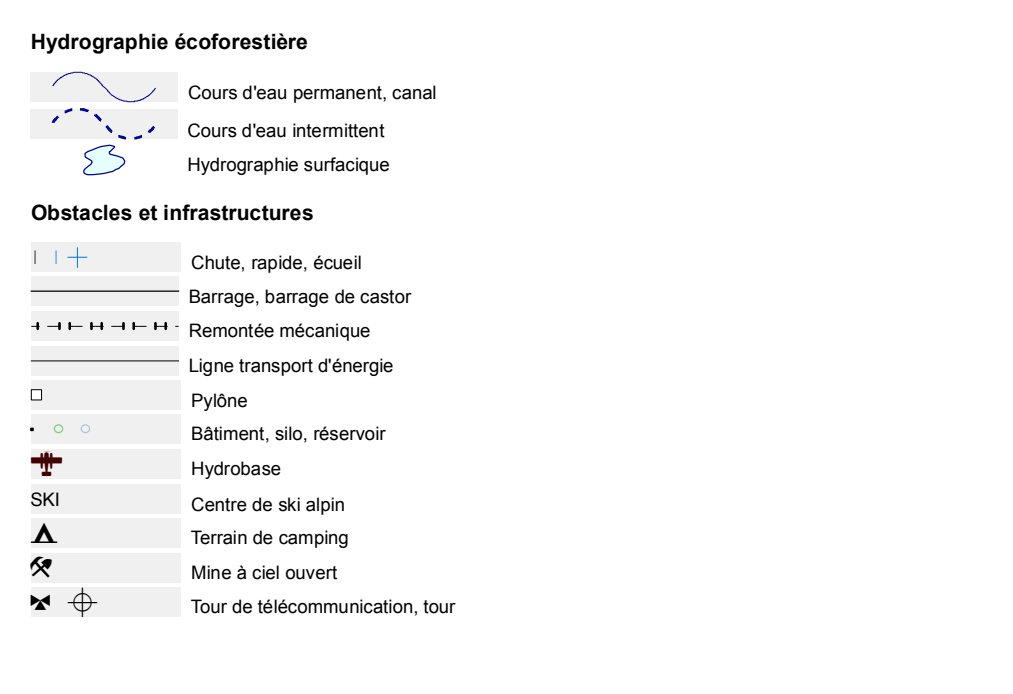

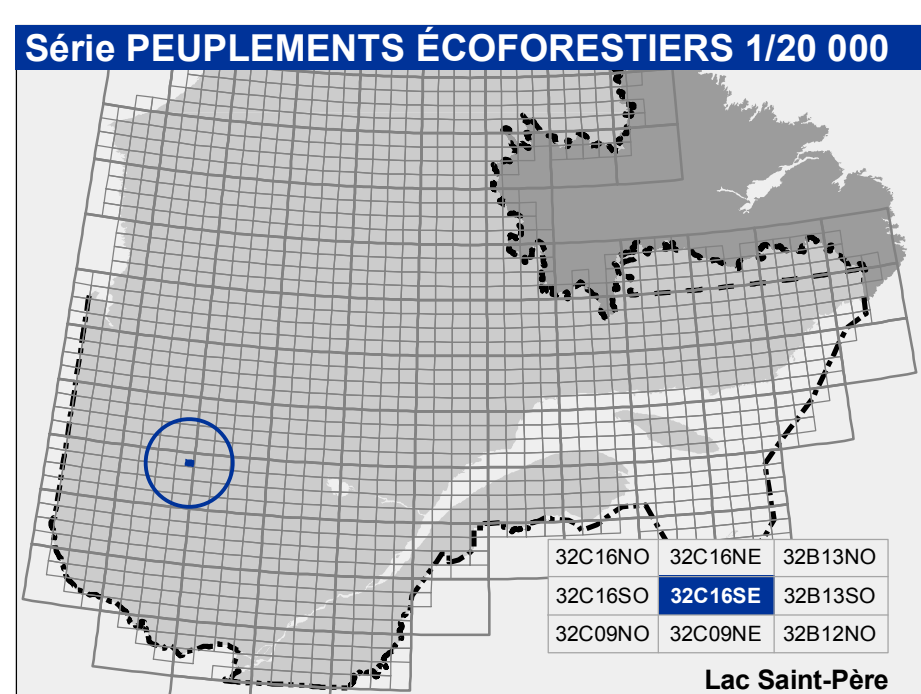
INTÉRVENTIONS D'OSIGINE. Legend for intervention codes like CPR, CBT, CPE, etc.

PERTURBATIONS MOYENNES. Legend for average disturbance codes like BOP, CWP, etc.

TERRAINS FORESTIERS PRODUITS. Legend for terrain codes like D4, D1, etc.

CLASSES DE PENTE. Legend for slope codes like B, C, D, E, F, G, H, I, J, K, L, M, N, O, P, Q, R, S, T, U, V, W, X, Y, Z.

32C16SE (32C16-200-0102)



Sources: Données cartographiques, Ministère des Ressources naturelles et de la Forêt. Informations forestières: Année d'inventaire écoforestier, Niveau des photos pour la production de la carte.