

Paramètres utilisés pour la cartographie. Table with columns for code, description, and various attributes.

Exemple d'appellation. Table showing forest type codes and their corresponding names.

Table with 3 columns: CODE, ESSENCES RESINEUSES #1, ESSENCES FEUILLEUSES #1. Lists various tree species and their codes.

TYPES DE COUVERT ET ESSENCES SELON LE PROGRAMME D'INVENTAIRE. Text describing the survey program and its objectives.

Table with 3 columns: CODE, ESSENCES RESINEUSES #1, ESSENCES FEUILLEUSES #1, ESSENCES PROLIFÈRES #1. Lists tree species and their codes.

INDICES DENSITÉ-HAUTEUR. Table showing density and height indices for different forest types.

Table with 2 columns: CLASSES D'ÂGE, HAUTEUR MOYENNE DES TIGES DOMINANTES ET COORDONNANTES. Shows average tree heights and coordinates.

Table with 2 columns: CLASSES D'ÂGE, HAUTEUR MOYENNE DES TIGES DOMINANTES ET COORDONNANTES. Shows average tree heights and coordinates.

Table with 2 columns: CLASSES D'ÂGE, HAUTEUR MOYENNE DES TIGES DOMINANTES ET COORDONNANTES. Shows average tree heights and coordinates.

Table with 2 columns: CLASSES D'ÂGE, HAUTEUR MOYENNE DES TIGES DOMINANTES ET COORDONNANTES. Shows average tree heights and coordinates.

Table with 2 columns: CLASSES D'ÂGE, HAUTEUR MOYENNE DES TIGES DOMINANTES ET COORDONNANTES. Shows average tree heights and coordinates.

Table with 2 columns: CLASSES D'ÂGE, HAUTEUR MOYENNE DES TIGES DOMINANTES ET COORDONNANTES. Shows average tree heights and coordinates.

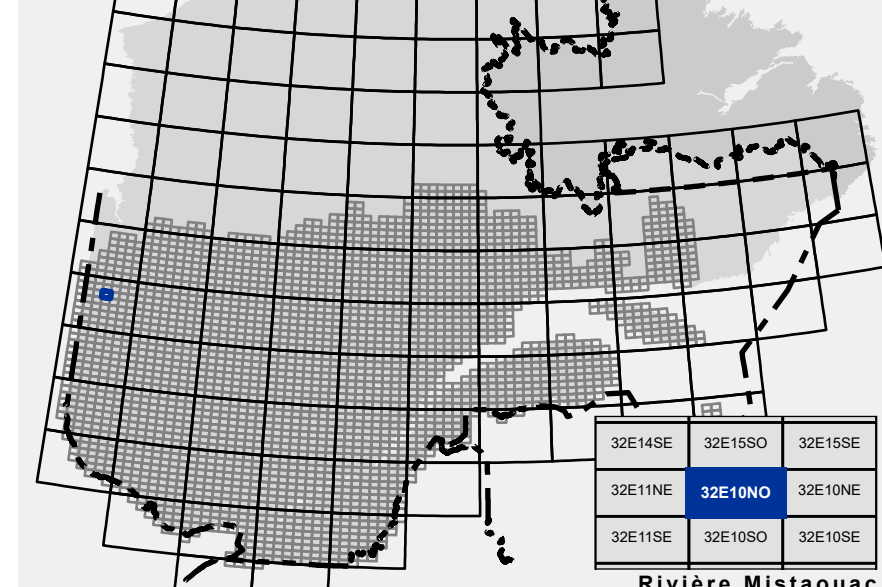
Table with 2 columns: CLASSES D'ÂGE, HAUTEUR MOYENNE DES TIGES DOMINANTES ET COORDONNANTES. Shows average tree heights and coordinates.

Table with 2 columns: CLASSES D'ÂGE, HAUTEUR MOYENNE DES TIGES DOMINANTES ET COORDONNANTES. Shows average tree heights and coordinates.

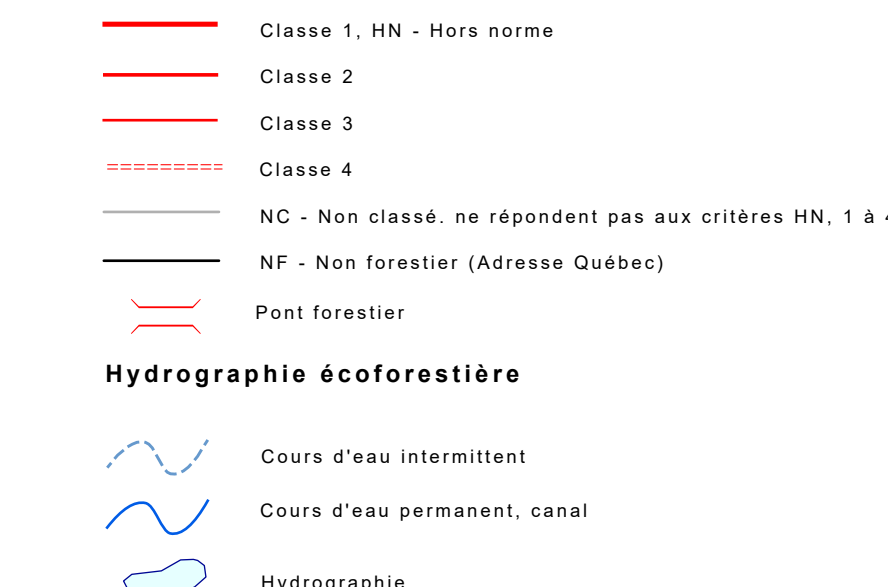
Table with 2 columns: CLASSES D'ÂGE, HAUTEUR MOYENNE DES TIGES DOMINANTES ET COORDONNANTES. Shows average tree heights and coordinates.

Table with 2 columns: CLASSES D'ÂGE, HAUTEUR MOYENNE DES TIGES DOMINANTES ET COORDONNANTES. Shows average tree heights and coordinates.

SERIE PEUPLLEMENTS ECOFORESTIERS 1/20 000



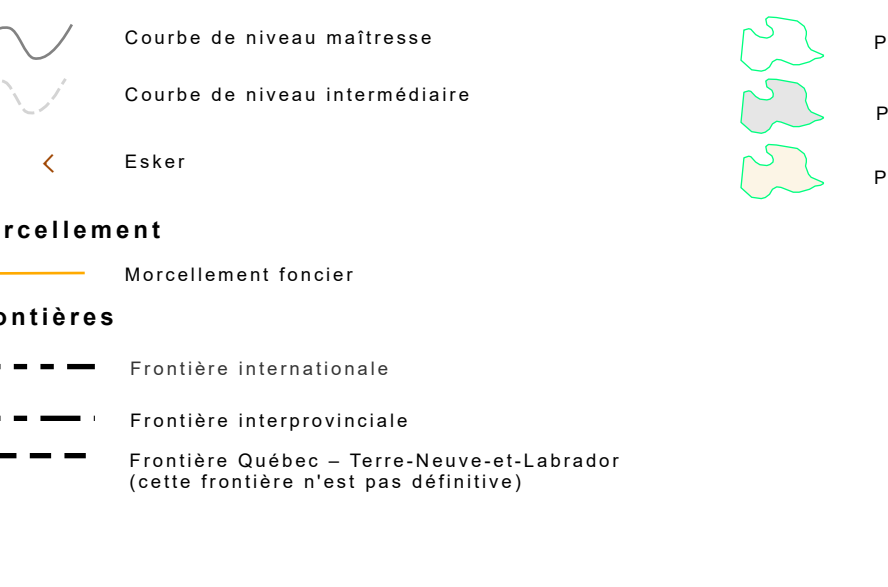
Voies de communication et ponts



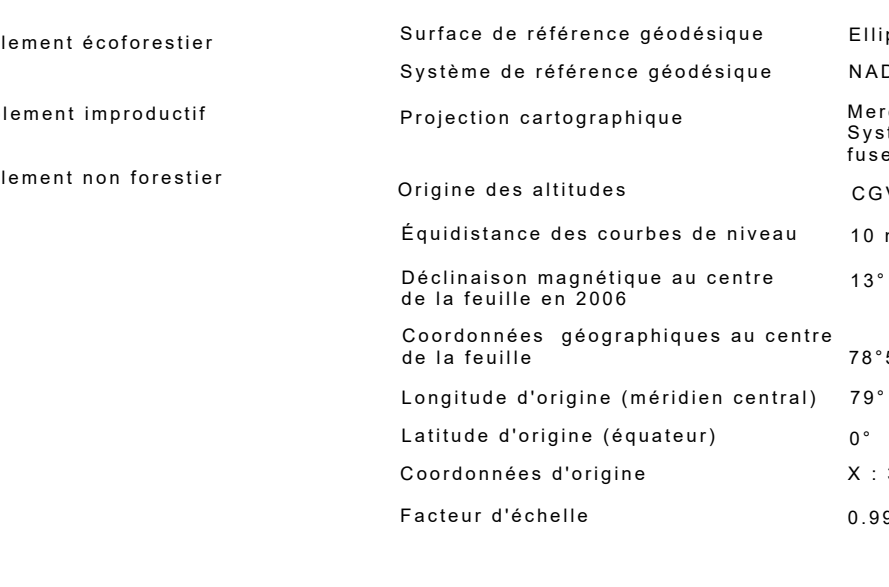
Obstacles et infrastructures



Courbe de niveau



Peuplement écoforestier



Métadonnées

Surface de référence géodésique, Système de coordonnées géométriques, Projection cartographique, etc.

Sources

Donnée, Assise cartographique (données topographiques), Informations forestières, etc.

Realisation

Production: Ministère des Forêts, Faune, et des Parcs, Diffusion: Direction des inventaires forestiers, etc.

AVERTISSEMENT

Les limites de marcelllement foncier représentées sur cette carte n'ont aucune valeur légale. Ces limites sont NON OFFICIELLES et sont utilisées à titre indicatif.