

Code	Description	+7m	-7m	Improductif	Non forestier
E	Essence de Sa-AFP	X	X	X	X
7m	Général du couvert forestier (NF)	X	X	X	X
12	Hauteur (mètre) (NF)	X	X	X	X
CT	Intervention d'origine	X	X	X	X
2007	Année d'intervention d'origine	X	X	X	X
18	Intervention partielle	X	X	X	X
2018	Année d'intervention partielle	X	X	X	X
18	Cote de coupe (NF - AFP)	X	X	X	X

La densité est estimée par classe, soit avec des valeurs ± 5%, à l'exception de la valeur 25% (25 ± 2%).

+7m de hauteur	-7m de hauteur	Intervention d'origine	Intervention partielle	Improductif	Non forestier
# F030300010 10	# F030300010 10	R	EPC	DM	NF
75% 12m J10	75% 4m 20	CT 2007	EPC		

**TYPES DE COUVERT ET ESSENCES**

**RESINEUX**  
Les résineux constituent 75% ou plus de la surface terrière du peuplement.

**MIXTE À DOMINANCE RESINEUSE**  
Les résineux constituent de 55% à 74% de la surface terrière du peuplement.

**MIXTE SANS DOMINANCE**  
Les résineux constituent de 45% à 54% de la surface terrière du peuplement.

**MIXTE À DOMINANCE FEUILLEUSE**  
Les résineux constituent de 25% à 44% de la surface terrière du peuplement.

**FEUILLEUX**  
Les résineux constituent moins de 25% de la surface terrière du peuplement.

CODE RESINEUX	CODE FEUILLEUX	CODE FEUILLEUX
EB	BK	FO
EN	BJ	FR
EU	BL	FB
EV	BN	FF
EA	BR	FD
EM	BT	FE
EL	BU	FC
EM	BV	FF
EA	BW	FD
EM	BY	FE
EA	EA	EA
EA	EA	EA
EA	EA	EA
EA	EA	EA
EA	EA	EA
EA	EA	EA
EA	EA	EA

FEUILLEMENTS INEQUILIBRES	CLASSES D'ÂGE						
	10	30	(41 à 60)	80	100	120	150
10 (0 à 20)	30 (21 à 40)	(41 à 60)	(61 à 80)	(81 à 100)	(101 à 120)	(121 et plus)	
	Jeune inéquivalente (JIN)	Vieille inéquivalente (VIN)					

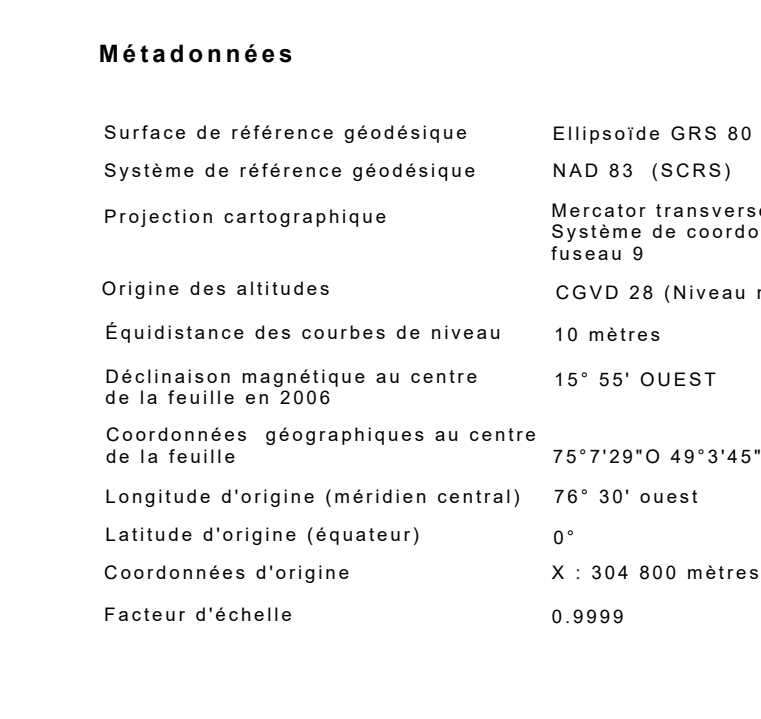
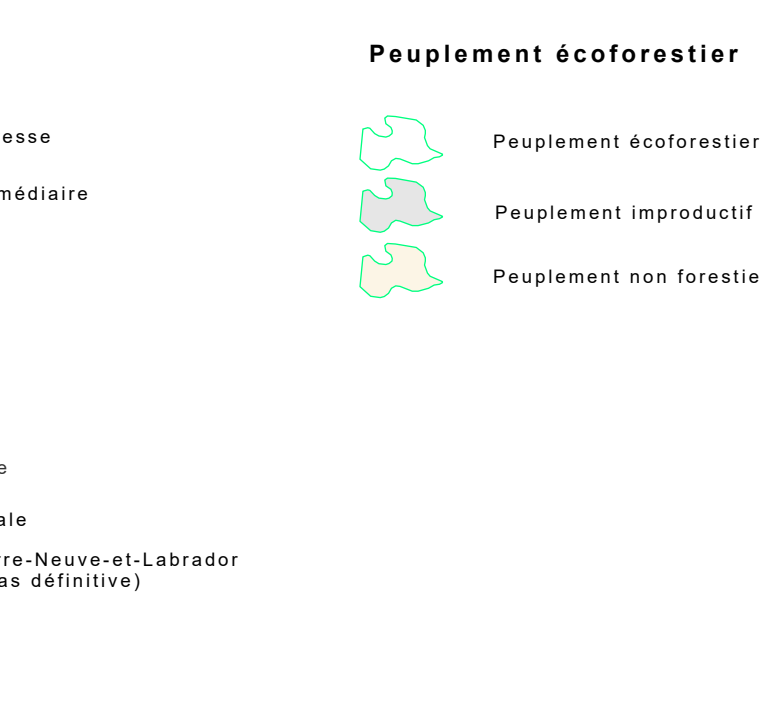
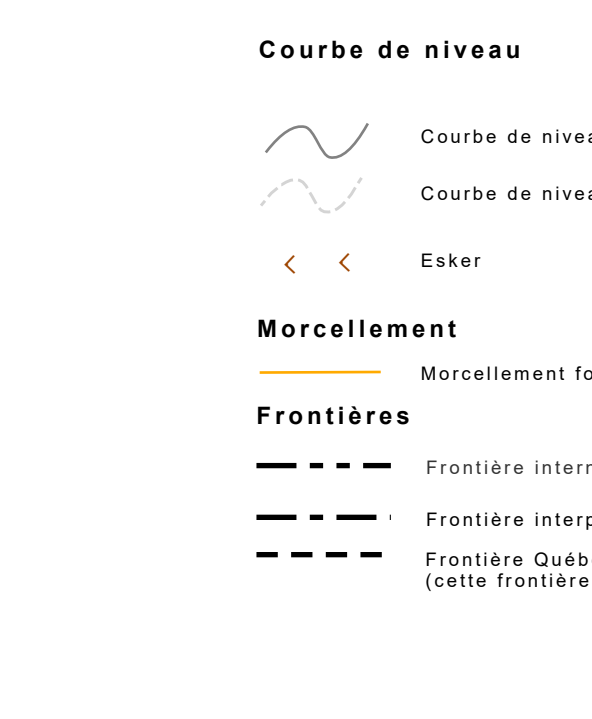
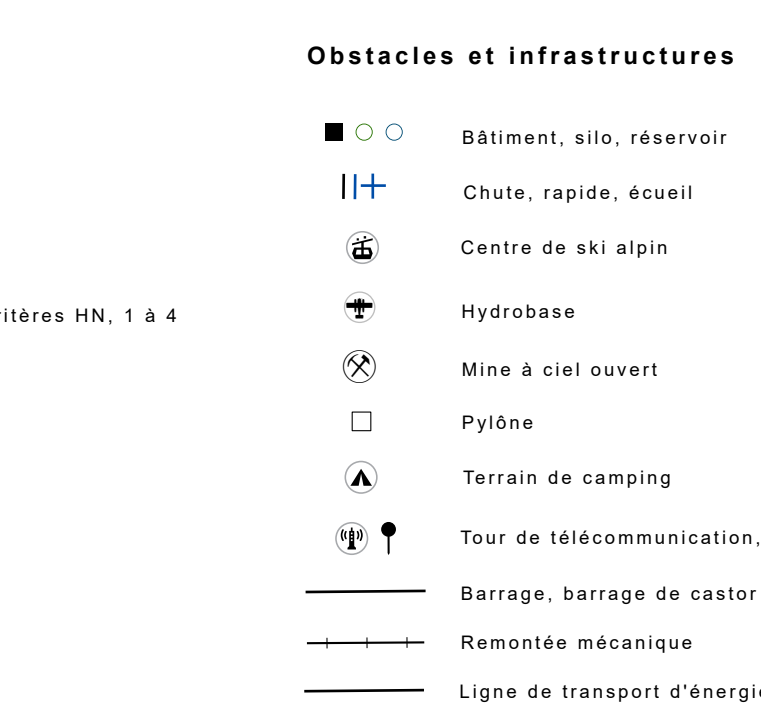
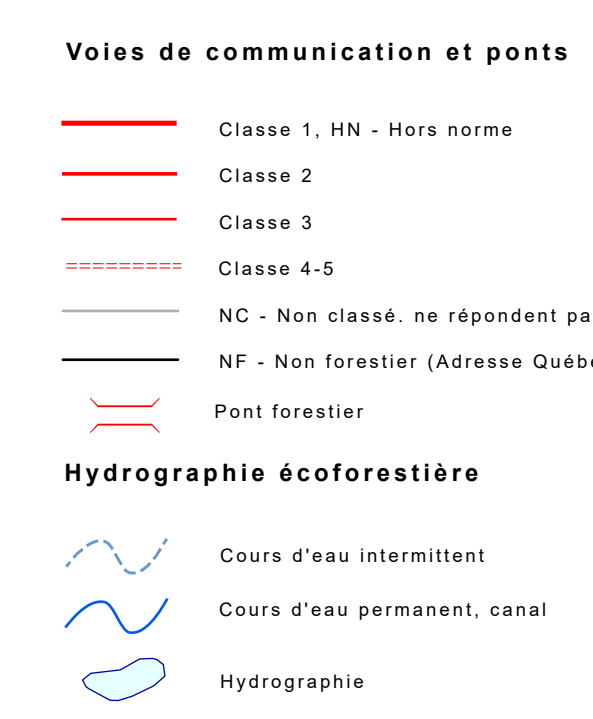
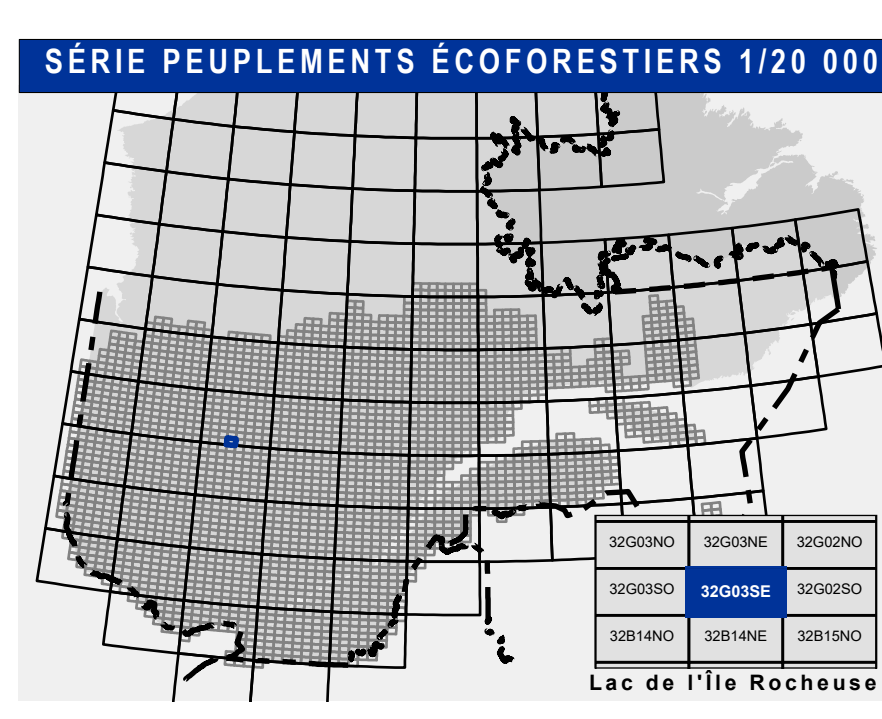
  

Étage	Inférieur (INF)	Supérieur (SUP)
Monotage (MO) ex: 110	Un seul étage composé de tiges homogènes en hauteur et en densité > 25%	
B-étage (BI) ex: 100	Couverture > 25% et	Couverture > 25%
Multitage (MU)	Plus de 2 étages de tiges de 7 mètres et plus. Se retrouvent dans cette catégorie les peuplements jeunes inéquivalents (JIN) et vieux inéquivalents (VIN).	

CODE PERTURBATIONS D'ORIGINE	CODE INTERVENTIONS PARTIELLES
BR	CA
BH	CB
BT	CC
BD	CD
BE	CE
BF	CF
BG	CG
BH	CH
BI	CI
BJ	CJ
BK	CK
BL	CL
BM	CM
BN	CN
BO	CO
BP	CP
BQ	CB
BR	CC
BS	CD
BT	CE
BU	CF
BV	CG
BW	CH
BX	CI
BY	CJ
BZ	CK
BA	CL
BB	CM
BC	CN
BD	CO
BE	CP
BF	CQ
BF	CP
BF	CP
BF	CP
BF	CP
BF	CP
BF	CP
BF	CP

CODE TERRAINS FORESTIERS IMPRODUCTIFS	CODE CLASSES DE PENTE
DH	A
DI	B
DL	C
DM	D
DN	E
DO	F
DP	G
DQ	H
DR	I
DS	J
DT	K
DU	L
DV	M
DW	N
DX	O
DY	P
DZ	Q
DA	R
DB	S
DC	T
DD	U
DE	V
DF	W
DG	X
DH	Y
DI	Z

CODE NON FORESTIER	CODE NON FORESTIER
A	GR
AP	GN
AT	GT
AV	GT
AW	GN
AX	GN
AY	GN
AZ	GN
BA	GN
BB	GN
BC	GN
BD	GN
BE	GN
BF	GN
BG	GN
BH	GN
BI	GN
BJ	GN
BK	GN
BL	GN
BM	GN
BN	GN
BO	GN
BP	GN
BQ	GN
BR	GN
BS	GN
BT	GN
BU	GN
BV	GN
BW	GN
BX	GN
BY	GN
BZ	GN
CA	GN
CB	GN
CC	GN
CD	GN
CE	GN
CF	GN
CG	GN
CH	GN
CI	GN
CJ	GN
CK	GN
CL	GN
CM	GN
CN	GN
CO	GN
CP	GN
CQ	GN
CR	GN
CS	GN
CT	GN
CU	GN
CV	GN
CU	GN
CV	GN
CU	GN
CV	GN



**Données**  
Assise cartographique (données topographiques)  
Hydrographie cartographique  
Niveau d'inventaire : 4e programme  
Année de photos pour la production de la carte (Espaces de recensement prioritaires)  
Date de mise à jour provinciale : Juin 2022

**Informations forestières**  
Superficie minimale d'appellation des peuplements : 4 hectares

**Realisation**  
Ministère des Forêts, de la Faune, et des Parcs  
1780, 4e Avenue Ouest, Québec A1B 4P8

**Diffusion**  
direction des inventaires forestiers

**AVERTISSEMENT**  
Les limites de morcellement foncier représentées sur cette carte n'ont aucune valeur légale. Ces limites sont NON OFFICIELLES et sont utilisées à titre indicatif.

La couche de chemin est produite par le MFFP avec la collaboration du MERN via le système ROUTARD et présente l'information la plus à jour disponible.

© Gouvernement du Québec