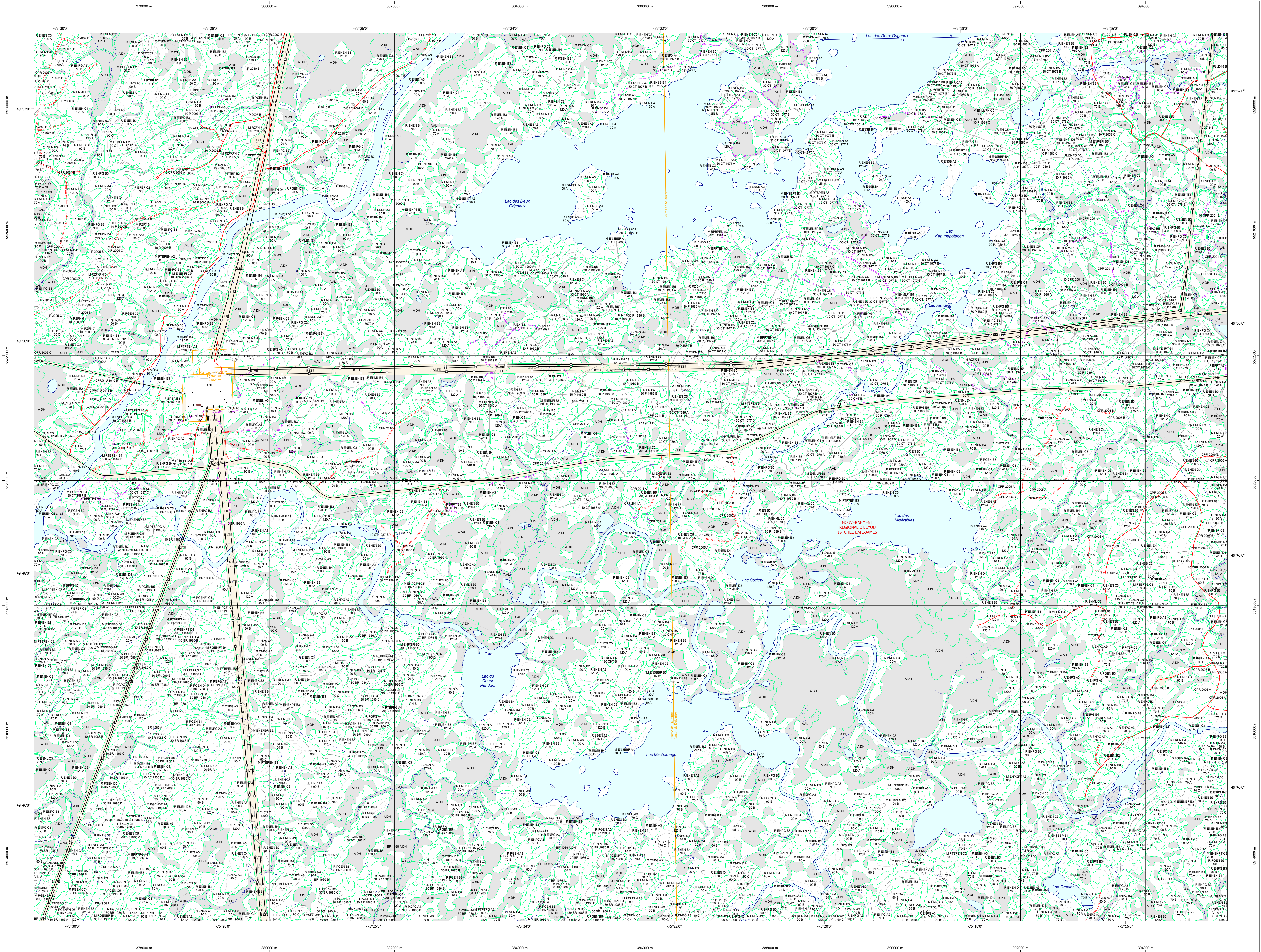


Carte écoforestière



STRATIFICATION ÉCOFORESTIÈRE

Paramètres utilisés pour la cartographie					
#	Code	Description	7m	7m	Improductif
1	CH	Chêne	X	X	X
2	CH	Chêne	X	X	X
3	CH	Chêne	X	X	X
4	CH	Chêne	X	X	X
5	CH	Chêne	X	X	X
6	CH	Chêne	X	X	X
7	CH	Chêne	X	X	X
8	CH	Chêne	X	X	X
9	CH	Chêne	X	X	X
10	CH	Chêne	X	X	X

Exemple d'appellation			
7m de hauteur	7m de hauteur	Improductif	Non forestier
CH 98 C	CH 98 C	CH	CH
CH 98 C	CH 98 C	CH	CH
CH 98 C	CH 98 C	CH	CH
CH 98 C	CH 98 C	CH	CH
CH 98 C	CH 98 C	CH	CH
CH 98 C	CH 98 C	CH	CH
CH 98 C	CH 98 C	CH	CH
CH 98 C	CH 98 C	CH	CH
CH 98 C	CH 98 C	CH	CH

TYPES DE COUVERT ET ESSENCES SELON LE PROGRAMME D'INVENTAIRE			
ESSENCES	ESSENCES	ESSENCES	ESSENCES
ESSENCES	ESSENCES	ESSENCES	ESSENCES
ESSENCES	ESSENCES	ESSENCES	ESSENCES
ESSENCES	ESSENCES	ESSENCES	ESSENCES
ESSENCES	ESSENCES	ESSENCES	ESSENCES
ESSENCES	ESSENCES	ESSENCES	ESSENCES
ESSENCES	ESSENCES	ESSENCES	ESSENCES
ESSENCES	ESSENCES	ESSENCES	ESSENCES
ESSENCES	ESSENCES	ESSENCES	ESSENCES
ESSENCES	ESSENCES	ESSENCES	ESSENCES

INDICES DENSITÉ-HAUTEUR			
INDICES DENSITÉ-HAUTEUR	INDICES DENSITÉ-HAUTEUR	INDICES DENSITÉ-HAUTEUR	INDICES DENSITÉ-HAUTEUR
INDICES DENSITÉ-HAUTEUR	INDICES DENSITÉ-HAUTEUR	INDICES DENSITÉ-HAUTEUR	INDICES DENSITÉ-HAUTEUR
INDICES DENSITÉ-HAUTEUR	INDICES DENSITÉ-HAUTEUR	INDICES DENSITÉ-HAUTEUR	INDICES DENSITÉ-HAUTEUR
INDICES DENSITÉ-HAUTEUR	INDICES DENSITÉ-HAUTEUR	INDICES DENSITÉ-HAUTEUR	INDICES DENSITÉ-HAUTEUR
INDICES DENSITÉ-HAUTEUR	INDICES DENSITÉ-HAUTEUR	INDICES DENSITÉ-HAUTEUR	INDICES DENSITÉ-HAUTEUR
INDICES DENSITÉ-HAUTEUR	INDICES DENSITÉ-HAUTEUR	INDICES DENSITÉ-HAUTEUR	INDICES DENSITÉ-HAUTEUR
INDICES DENSITÉ-HAUTEUR	INDICES DENSITÉ-HAUTEUR	INDICES DENSITÉ-HAUTEUR	INDICES DENSITÉ-HAUTEUR
INDICES DENSITÉ-HAUTEUR	INDICES DENSITÉ-HAUTEUR	INDICES DENSITÉ-HAUTEUR	INDICES DENSITÉ-HAUTEUR
INDICES DENSITÉ-HAUTEUR	INDICES DENSITÉ-HAUTEUR	INDICES DENSITÉ-HAUTEUR	INDICES DENSITÉ-HAUTEUR

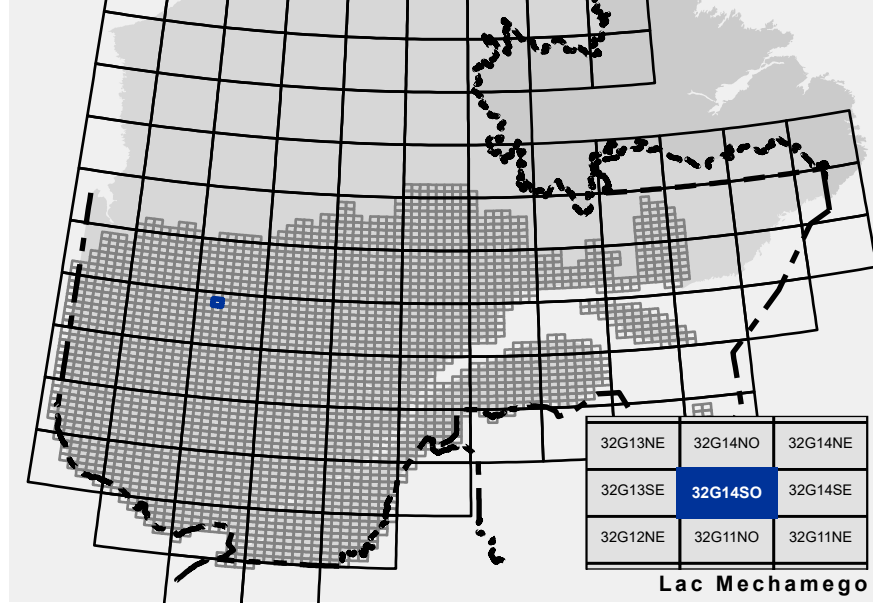
CLASSES D'ÂGE			
CLASSES D'ÂGE	CLASSES D'ÂGE	CLASSES D'ÂGE	CLASSES D'ÂGE
CLASSES D'ÂGE	CLASSES D'ÂGE	CLASSES D'ÂGE	CLASSES D'ÂGE
CLASSES D'ÂGE	CLASSES D'ÂGE	CLASSES D'ÂGE	CLASSES D'ÂGE
CLASSES D'ÂGE	CLASSES D'ÂGE	CLASSES D'ÂGE	CLASSES D'ÂGE
CLASSES D'ÂGE	CLASSES D'ÂGE	CLASSES D'ÂGE	CLASSES D'ÂGE
CLASSES D'ÂGE	CLASSES D'ÂGE	CLASSES D'ÂGE	CLASSES D'ÂGE
CLASSES D'ÂGE	CLASSES D'ÂGE	CLASSES D'ÂGE	CLASSES D'ÂGE
CLASSES D'ÂGE	CLASSES D'ÂGE	CLASSES D'ÂGE	CLASSES D'ÂGE
CLASSES D'ÂGE	CLASSES D'ÂGE	CLASSES D'ÂGE	CLASSES D'ÂGE

PERTURBATIONS D'ORIGINE			
PERTURBATIONS D'ORIGINE	PERTURBATIONS D'ORIGINE	PERTURBATIONS D'ORIGINE	PERTURBATIONS D'ORIGINE
PERTURBATIONS D'ORIGINE	PERTURBATIONS D'ORIGINE	PERTURBATIONS D'ORIGINE	PERTURBATIONS D'ORIGINE
PERTURBATIONS D'ORIGINE	PERTURBATIONS D'ORIGINE	PERTURBATIONS D'ORIGINE	PERTURBATIONS D'ORIGINE
PERTURBATIONS D'ORIGINE	PERTURBATIONS D'ORIGINE	PERTURBATIONS D'ORIGINE	PERTURBATIONS D'ORIGINE
PERTURBATIONS D'ORIGINE	PERTURBATIONS D'ORIGINE	PERTURBATIONS D'ORIGINE	PERTURBATIONS D'ORIGINE
PERTURBATIONS D'ORIGINE	PERTURBATIONS D'ORIGINE	PERTURBATIONS D'ORIGINE	PERTURBATIONS D'ORIGINE
PERTURBATIONS D'ORIGINE	PERTURBATIONS D'ORIGINE	PERTURBATIONS D'ORIGINE	PERTURBATIONS D'ORIGINE
PERTURBATIONS D'ORIGINE	PERTURBATIONS D'ORIGINE	PERTURBATIONS D'ORIGINE	PERTURBATIONS D'ORIGINE
PERTURBATIONS D'ORIGINE	PERTURBATIONS D'ORIGINE	PERTURBATIONS D'ORIGINE	PERTURBATIONS D'ORIGINE

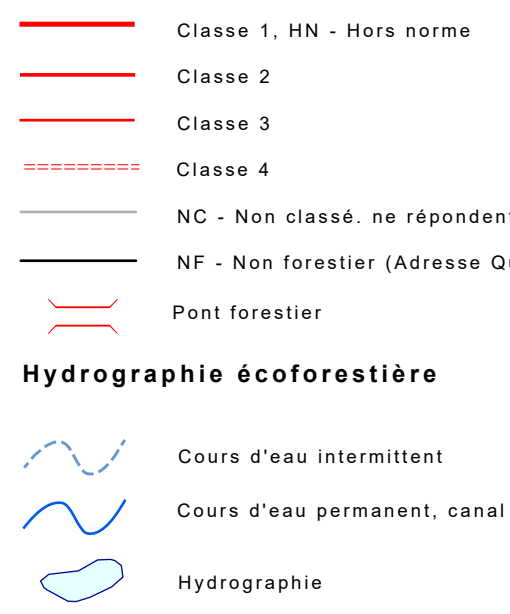
TERRAINS FORESTIERS			
TERRAINS FORESTIERS	TERRAINS FORESTIERS	TERRAINS FORESTIERS	TERRAINS FORESTIERS
TERRAINS FORESTIERS	TERRAINS FORESTIERS	TERRAINS FORESTIERS	TERRAINS FORESTIERS
TERRAINS FORESTIERS	TERRAINS FORESTIERS	TERRAINS FORESTIERS	TERRAINS FORESTIERS
TERRAINS FORESTIERS	TERRAINS FORESTIERS	TERRAINS FORESTIERS	TERRAINS FORESTIERS
TERRAINS FORESTIERS	TERRAINS FORESTIERS	TERRAINS FORESTIERS	TERRAINS FORESTIERS
TERRAINS FORESTIERS	TERRAINS FORESTIERS	TERRAINS FORESTIERS	TERRAINS FORESTIERS
TERRAINS FORESTIERS	TERRAINS FORESTIERS	TERRAINS FORESTIERS	TERRAINS FORESTIERS
TERRAINS FORESTIERS	TERRAINS FORESTIERS	TERRAINS FORESTIERS	TERRAINS FORESTIERS
TERRAINS FORESTIERS	TERRAINS FORESTIERS	TERRAINS FORESTIERS	TERRAINS FORESTIERS

CLASSES DE PENTE			
CLASSES DE PENTE	CLASSES DE PENTE	CLASSES DE PENTE	CLASSES DE PENTE
CLASSES DE PENTE	CLASSES DE PENTE	CLASSES DE PENTE	CLASSES DE PENTE
CLASSES DE PENTE	CLASSES DE PENTE	CLASSES DE PENTE	CLASSES DE PENTE
CLASSES DE PENTE	CLASSES DE PENTE	CLASSES DE PENTE	CLASSES DE PENTE
CLASSES DE PENTE	CLASSES DE PENTE	CLASSES DE PENTE	CLASSES DE PENTE
CLASSES DE PENTE	CLASSES DE PENTE	CLASSES DE PENTE	CLASSES DE PENTE
CLASSES DE PENTE	CLASSES DE PENTE	CLASSES DE PENTE	CLASSES DE PENTE
CLASSES DE PENTE	CLASSES DE PENTE	CLASSES DE PENTE	CLASSES DE PENTE
CLASSES DE PENTE	CLASSES DE PENTE	CLASSES DE PENTE	CLASSES DE PENTE

SÉRIE PEUPELEMENTS ÉCOFORESTIERS 1/20 000



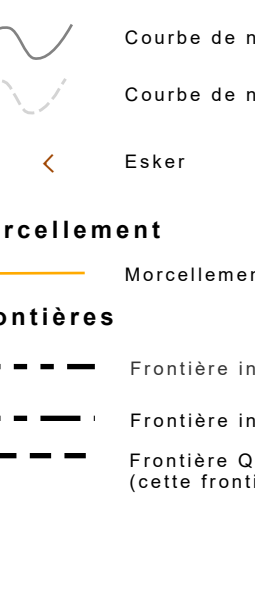
Voies de communication et ponts



Obstacles et infrastructures



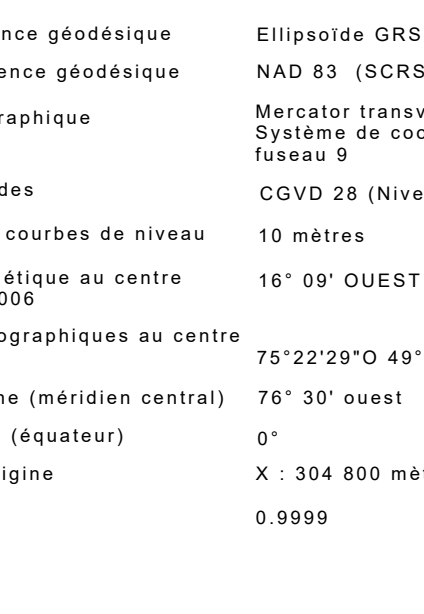
Courbe de niveau



Peuplement écoforestier



Métadonnées



Sources



Informations forestières



Réalisation



AVERTISSEMENT

