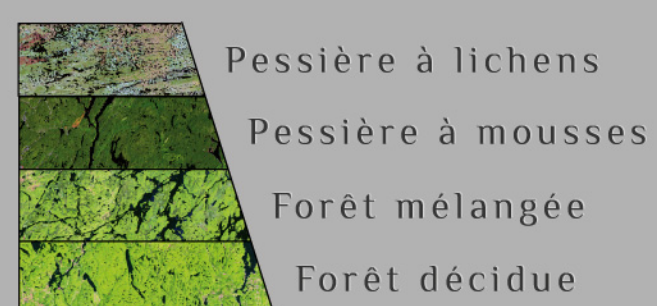


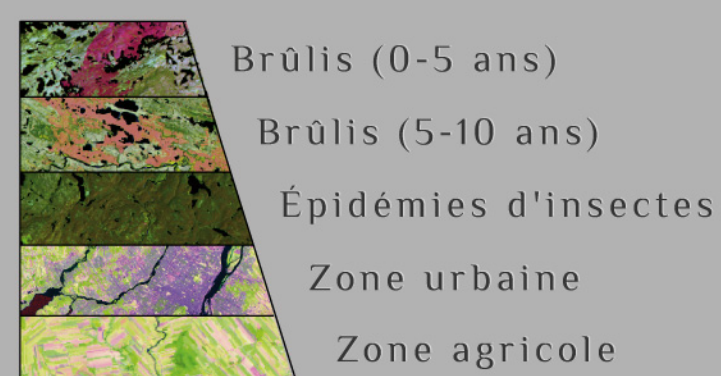
# Le Québec méridional en images satellite Landsat 2012



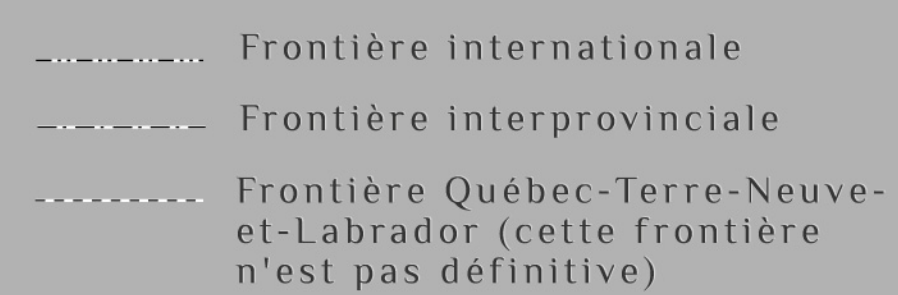
## Végétation



## Perturbations et occupation du sol




## Frontières



## Projection cartographique

Conique de Lambert avec deux parallèles d'échelle conservée (46° et 60°)



## Sources

Landsat ETM et TM

## Réalisation

Ministère des Ressources naturelles  
Direction des inventaires forestiers  
Note : Le présent document n'a aucune portée légale.

© 1<sup>er</sup> trimestre 2013, Gouvernement du Québec

Ressources  
naturelles

