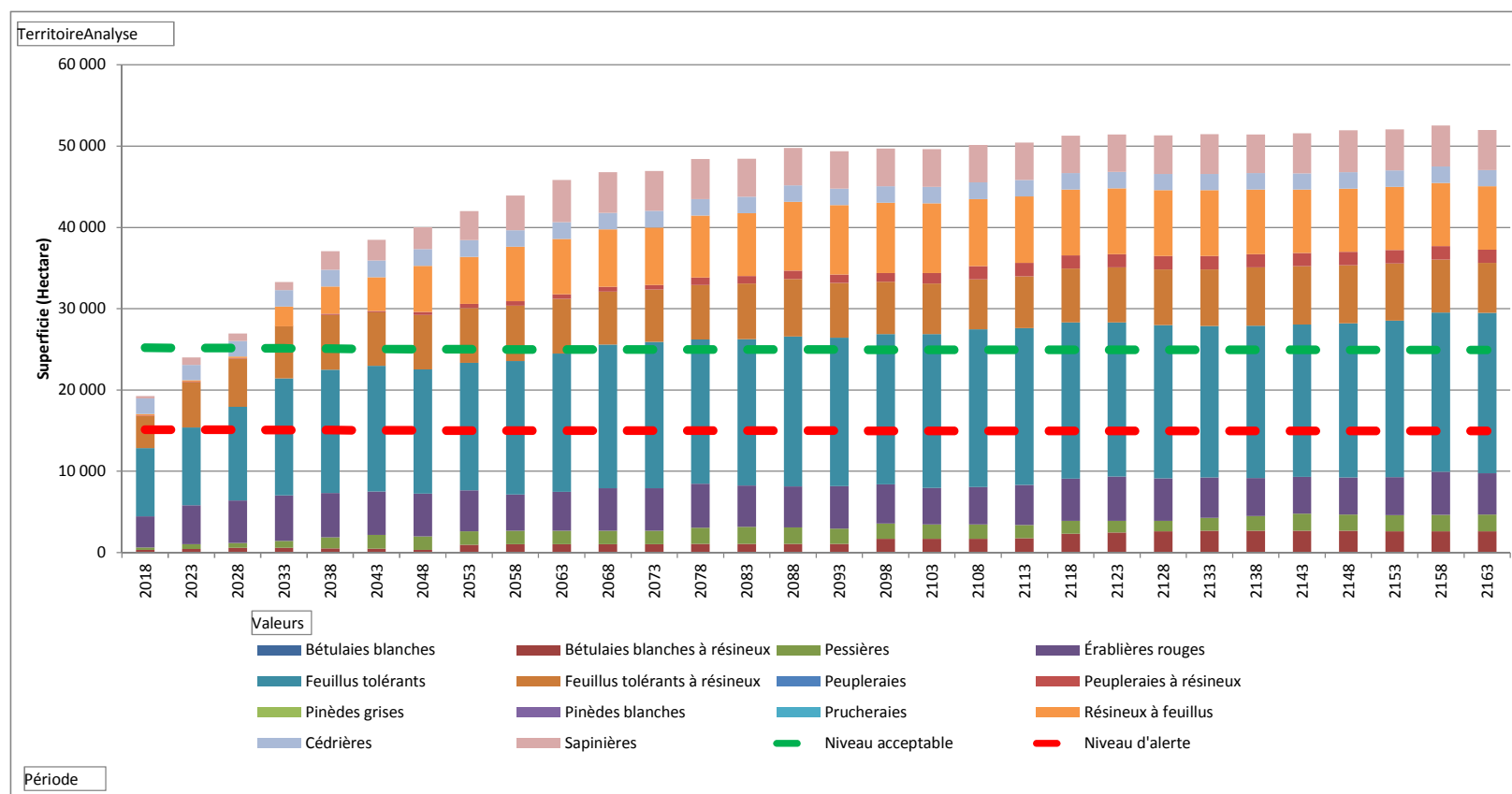


Graphique 1 : Enjeux liés à la structure d'âge des forêts - Composition des veilles forêts par grand type de forêt - UA 05151

Superficie disponible aux résultats écologiques à la période 2018	
Ensemble de l'UA	65 583
Ensemble des UTR	58 540
Ensemble des superficies hors UTR	7 043
Territoire d'analyse	UA

[RETOUR](#)

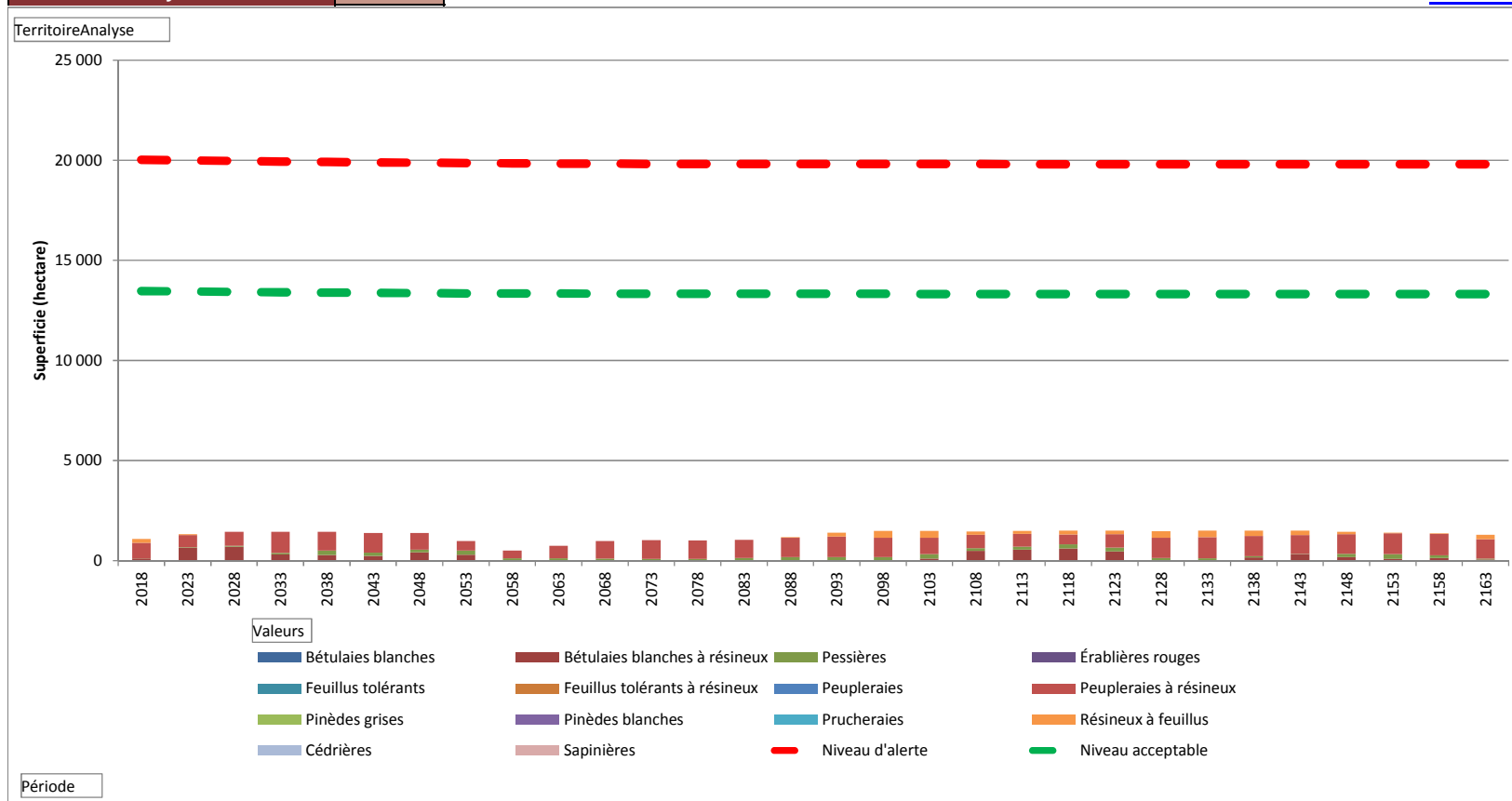


Graphique 2 : Enjeux liés à la structure d'âge des forêts - Composition des jeunes forêts par grand type de forêt - UA 05151

Superficie disponible aux résultats écologiques à la période 2018	
Ensemble de l'UA	65 583
Ensemble des UTR	58 540
Ensemble des superficies hors UTR	7 043

Territoire d'analyse UA

[RETOUR](#)

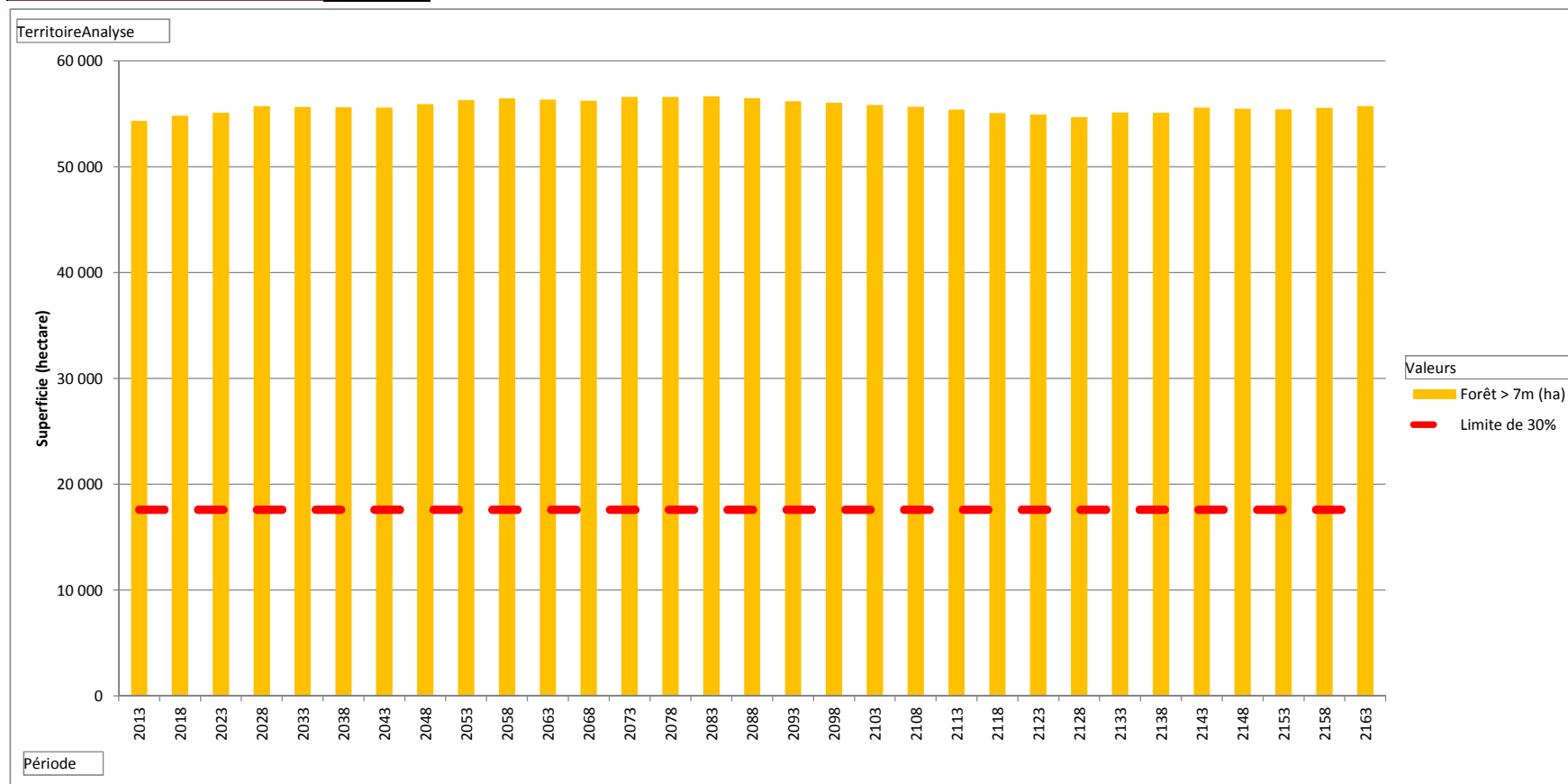




Graphique 3 : Évolution des forêts de 7m et + de l'UA 05151

Superficie disponible aux résultats écologiques au début de 2018	
Ensemble de l'UA	65 583
Ensemble des UTR	58 540
Ensemble des superficies hors UTR	7 043
Territoire d'analyse	UA

[RETOUR](#)

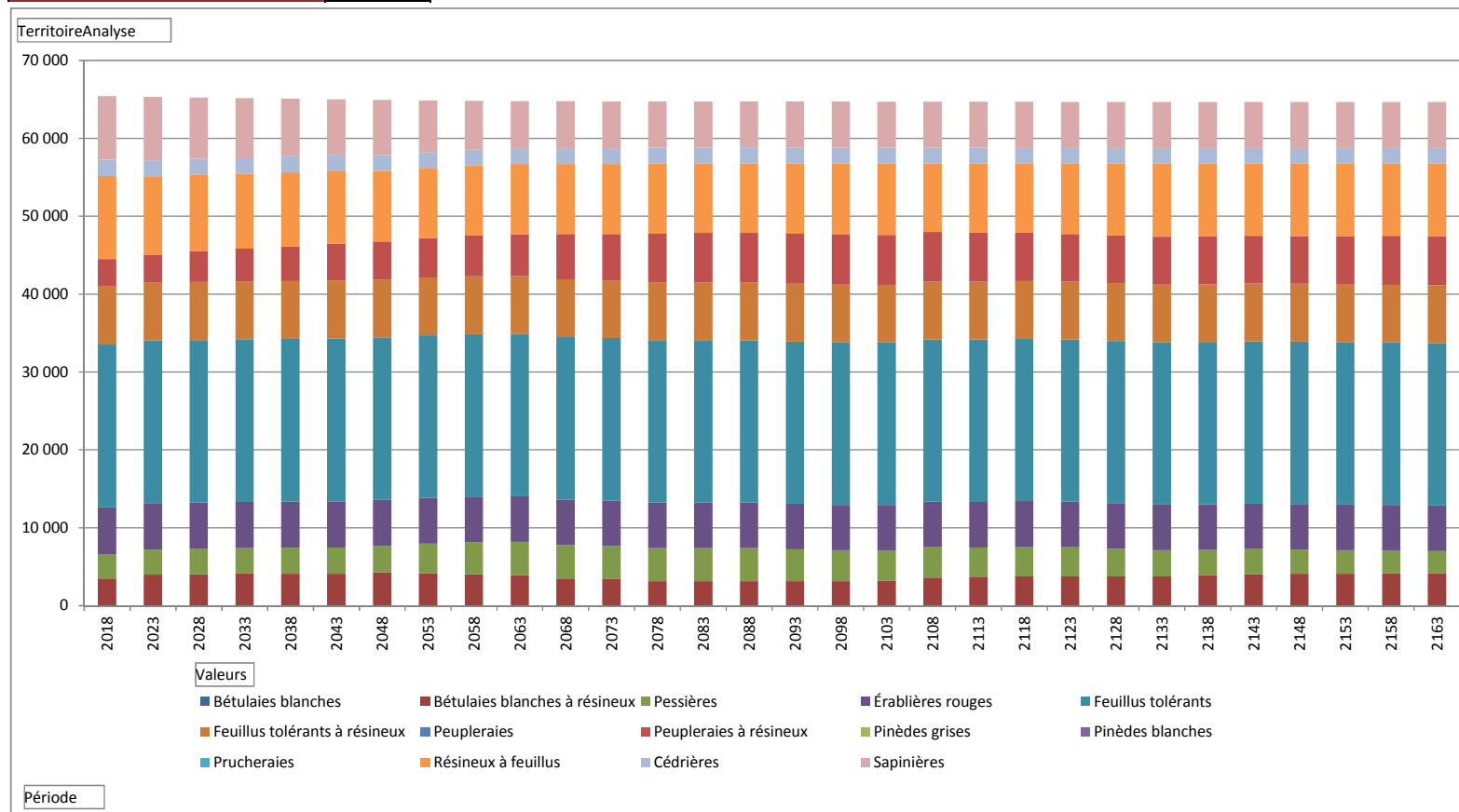


Note : La période 0 de Woodstock correspond aux données en début de période 2013.

Graphique 4 : Évolution des grands types de forêts - UA 05151

Superficie disponible aux résultats écologiques au début de 2018	
Ensemble de l'UA	65 583
Ensemble des UTR	58 540
Ensemble des superficies hors UTR	7 043
Territoire d'analyse	UA

[RETOUR](#)

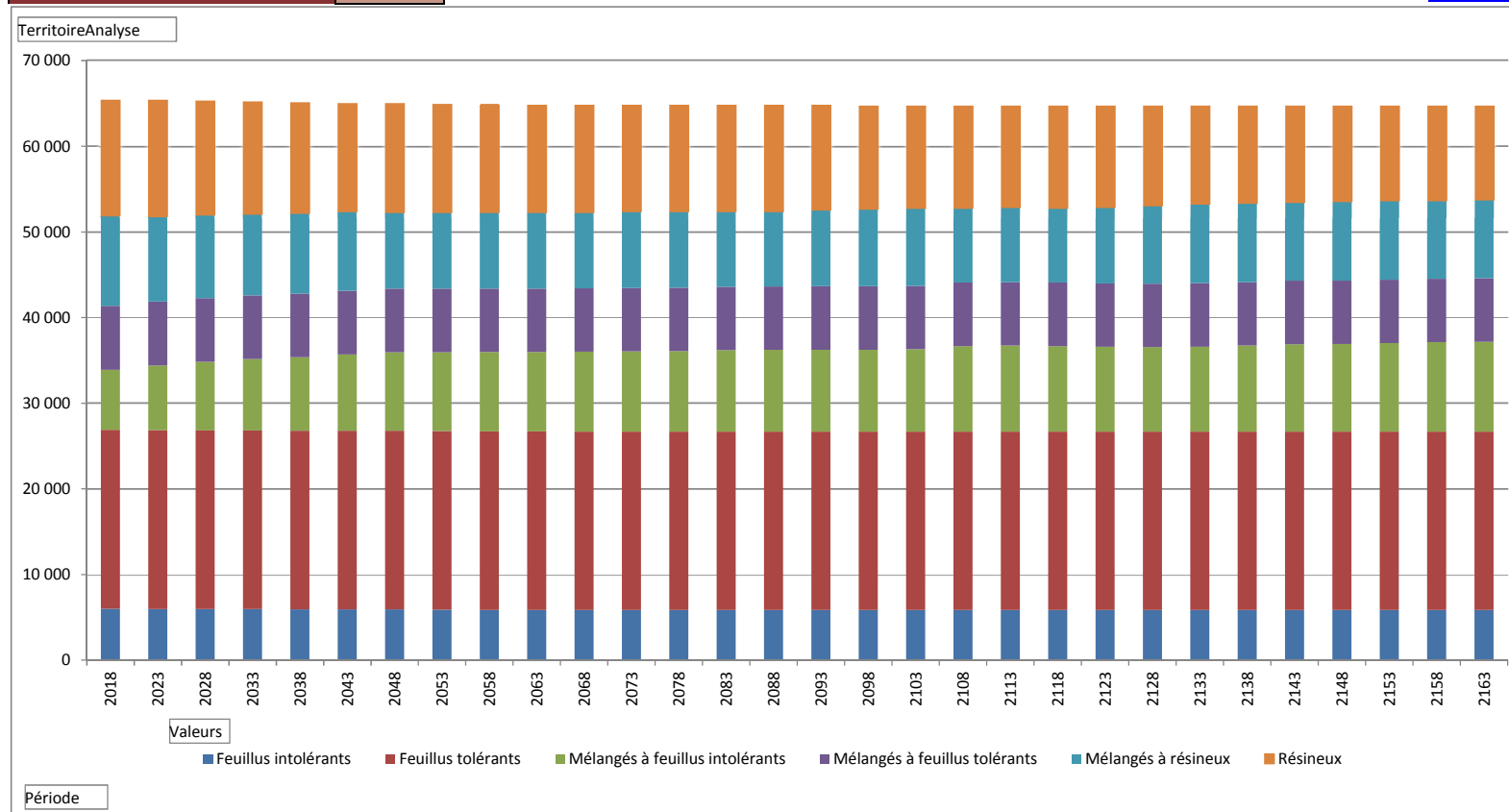


Note : Les grands types de forêt sont basés sur des agrégats de courbes (thème 5 du modèle forestier Woodstock).

Graphique 5 : Évolution des types de couvert forestier - UA 05151

Superficie disponible aux résultats écologiques au début de 2018	
Ensemble de l'UA	65 583
Ensemble des UTR	58 540
Ensemble des superficies hors UTR	7 043
Territoire d'analyse	UA

[RETOUR](#)



Note : Les grands types de couvert sont basés sur des regroupements de grands types de forêt. (voir onglet DataTypeGtyf).