

Matrice 2 : Répartition par produit en volume (m3 net/an) de l'UA 08751.

RETOUR (La répartition par produit est réalisée à partir de l'information de l'exercice 2015-2018.)

Répartition par produit en volume											
GESS_DGSL	m3/an DÉROULAGE	m3/an POTEAU	m3/an SCIAGE	m3/an PÂTE	m3/an BRANCHES	m3/an AJUST_INV	m3/an CARIE	m3/an REBUT	m3/an TRAITS	m3/an	m3/an TOTAL
sBOP	0	0	0	0	0	0	0	0	0	0	0
sEPB	0	0	0	0	0	0	0	0	0	0	0
sEPN	0	0	0	0	0	0	0	0	0	0	0
sERO	0	0	0	0	0	0	0	0	0	0	0
sMEL	0	0	0	0	0	0	0	0	0	0	0
sPEU	Pour connaître la répartition par produit de la possibilité forestière, nous vous invitons à consulter l'adresse web suivante du ministère des Forêts, de la Faune et des Parcs : http://www.mffp.gouv.qc.ca/forets/amenagement/amenagement-planification-droits-forestiers.jsp Vous pouvez également communiquer avec la Direction de la gestion des stocks ligneux pour obtenir de l'information additionnelle : Direction de la gestion des stocks ligneux Ministère des Forêts, de la Faune et des Parcs 5700, 4 ^e Avenue Ouest, bur. A-202, Québec (Québec), G1H 6R1 Téléphone : (418) 627-8648 Courriel : dgsl@mffp.gouv.qc.ca										
sPIG											
sSAB											
sTHO											
Total											
sXXX	0	0	0	0	0	0	0	0	0	0	0
sXXX	0	0	0	0	0	0	0	0	0	0	0
sXXX	0	0	0	0	0	0	0	0	0	0	0
sXXX	0	0	0	0	0	0	0	0	0	0	0
sXXX	0	0	0	0	0	0	0	0	0	0	0
sXXX	0	0	0	0	0	0	0	0	0	0	0
sXXX	0	0	0	0	0	0	0	0	0	0	0
sXXX	0	0	0	0	0	0	0	0	0	0	0
sXXX	0	0	0	0	0	0	0	0	0	0	0
sXXX	0	0	0	0	0	0	0	0	0	0	0

Source : Rep_Vol_0XXXX.xls

Groupements additionnels											
	Déroulage	Poteau	Sciage	Pâte	Branches	AJUST_INV	CARIE	REBUT	TRAITS		Total
GESS_DGSL	m3/an	m3/an	m3/an	m3/an	m3/an	m3/an	m3/an	m3/an	m3/an	m3/an	m3/an
sEpinette	Pour connaître la répartition par produit de la possibilité forestière, nous vous invitons à consulter l'adresse web suivante du ministère des Forêts, de la Faune et des Parcs :								0	0	0
sEPB									0	0	0
sEPN									0	0	0
sEPR	http://www.mffp.gouv.qc.ca/forets/amenagement/amenagement-planification-droits-forestiers.jsp								0	0	0
sPins									0	0	0
sPIB	Vous pouvez également communiquer avec la Direction de la gestion des stocks ligneux pour obtenir de l'information additionnelle :								0	0	0
sPIR									0	0	0
sAutFeuInt	Direction de la gestion des stocks ligneux										
sAutFeuTot	Ministère des Forêts, de la Faune et des Parcs								0	0	0
sAFD	5700, 4 ^e Avenue Ouest, bur. A-202, Québec (Québec), G1H 6R1								0	0	0
sCHX	Téléphone : (418) 627-8648								0	0	0
	Courriel : dgsl@mffp.gouv.qc.ca								0	0	0
sHEG	0	0	0	0	0	0	0	0	0	0	0

Matrice 1 : Répartition par produit en pourcentage du volume (%) de l'UA 08751.

RETOUR (La répartition par produit est réalisée à partir de l'information de l'exercice 2015-2018.)

Pourcentage de répartition par produit (%)											
GESS_DGSL	% DÉROULAGE	% POTEAU	% SCIAGE	% PÂTE	% BRANCHES	% AJUST_INV	% CARIE	% REBUT	% TRAITS	%	%
sBOP	0.0%	0.0%	0.0%	0.0%	0.0%	0.0%	0.0%	0.0%	0.0%	0.0%	0.0%
sEPB	0.0%	0.0%	0.0%	0.0%	0.0%	0.0%	0.0%	0.0%	0.0%	0.0%	0.0%
sEPN	0.0%	0.0%	0.0%	0.0%	0.0%	0.0%	0.0%	0.0%	0.0%	0.0%	0.0%
sERO	0.0%	0.0%	0.0%	0.0%	0.0%	0.0%	0.0%	0.0%	0.0%	0.0%	0.0%
sMEL	0.0%	0.0%	0.0%	0.0%	0.0%	0.0%	0.0%	0.0%	0.0%	0.0%	0.0%
sPEU	<p>Pour connaître la répartition par produit de la possibilité forestière, nous vous invitons à consulter l'adresse web suivante du ministère des Forêts, de la Faune et des Parcs :</p> <p>http://www.mffp.gouv.qc.ca/forets/amenagement/amenagement-planification-droits-forestiers.jsp</p> <p>Vous pouvez également communiquer avec la Direction de la gestion des stocks ligneux pour obtenir de l'information additionnelle :</p> <p>Direction de la gestion des stocks ligneux Ministère des Forêts, de la Faune et des Parcs 5700, 4^e Avenue Ouest, bur. A-202, Québec (Québec), G1H 6R1 Téléphone : (418) 627-8648 Courriel : dgsl@mffp.gouv.qc.ca</p>										
sPIG											
sSAB											
sTHO											
Total											
sXXX	0.0%	0.0%	0.0%	0.0%	0.0%	0.0%	0.0%	0.0%	0.0%	0.0%	0.0%
sXXX	0.0%	0.0%	0.0%	0.0%	0.0%	0.0%	0.0%	0.0%	0.0%	0.0%	0.0%
sXXX	0.0%	0.0%	0.0%	0.0%	0.0%	0.0%	0.0%	0.0%	0.0%	0.0%	0.0%
sXXX	0.0%	0.0%	0.0%	0.0%	0.0%	0.0%	0.0%	0.0%	0.0%	0.0%	0.0%
sXXX	0.0%	0.0%	0.0%	0.0%	0.0%	0.0%	0.0%	0.0%	0.0%	0.0%	0.0%
sXXX	0.0%	0.0%	0.0%	0.0%	0.0%	0.0%	0.0%	0.0%	0.0%	0.0%	0.0%
sXXX	0.0%	0.0%	0.0%	0.0%	0.0%	0.0%	0.0%	0.0%	0.0%	0.0%	0.0%
sXXX	0.0%	0.0%	0.0%	0.0%	0.0%	0.0%	0.0%	0.0%	0.0%	0.0%	0.0%

Groupements additionnels											
GESS_DGSL	Déroulage	Poteau	Sciage	Pâte	Branches	AJUST_INV	CARIE	REBUT	TRAITS	%	Total
sEpinette	%	%	%	%	%	%	%	%	%	0.0%	0.0%
sEPB	<p>Pour connaître la répartition par produit de la possibilité forestière, nous vous invitons à consulter l'adresse web suivante du ministère des Forêts, de la Faune et des Parcs :</p> <p>http://www.mffp.gouv.qc.ca/forets/amenagement/amenagement-planification-droits-forestiers.jsp</p> <p>Vous pouvez également communiquer avec la Direction de la gestion des stocks ligneux pour obtenir de l'information additionnelle :</p> <p>Direction de la gestion des stocks ligneux Ministère des Forêts, de la Faune et des Parcs 5700, 4^e Avenue Ouest, bur. A-202, Québec (Québec), G1H 6R1 Téléphone : (418) 627-8648 Courriel : dgsl@mffp.gouv.qc.ca</p>								0.0%	0.0%	0.0%
sEPN									0.0%	0.0%	0.0%
sEPR									0.0%	0.0%	0.0%
sPins									0.0%	0.0%	0.0%
sPIB	<p>Pour connaître la répartition par produit de la possibilité forestière, nous vous invitons à consulter l'adresse web suivante du ministère des Forêts, de la Faune et des Parcs :</p> <p>http://www.mffp.gouv.qc.ca/forets/amenagement/amenagement-planification-droits-forestiers.jsp</p> <p>Vous pouvez également communiquer avec la Direction de la gestion des stocks ligneux pour obtenir de l'information additionnelle :</p> <p>Direction de la gestion des stocks ligneux Ministère des Forêts, de la Faune et des Parcs 5700, 4^e Avenue Ouest, bur. A-202, Québec (Québec), G1H 6R1 Téléphone : (418) 627-8648 Courriel : dgsl@mffp.gouv.qc.ca</p>								0.0%	0.0%	0.0%
sPIR									0.0%	0.0%	0.0%
sAutFeuTot									0.0%	0.0%	0.0%
sAFD									0.0%	0.0%	0.0%
sCHX									0.0%	0.0%	0.0%
sHEG									0.0%	0.0%	0.0%

Tableau 1 : Répartition par produit de la possibilité forestière par période quinquennale de l'UA 08751.

[RETOUR](#) (La répartition par produit est réalisée à partir de l'information de l'exercice 2015-2018.)

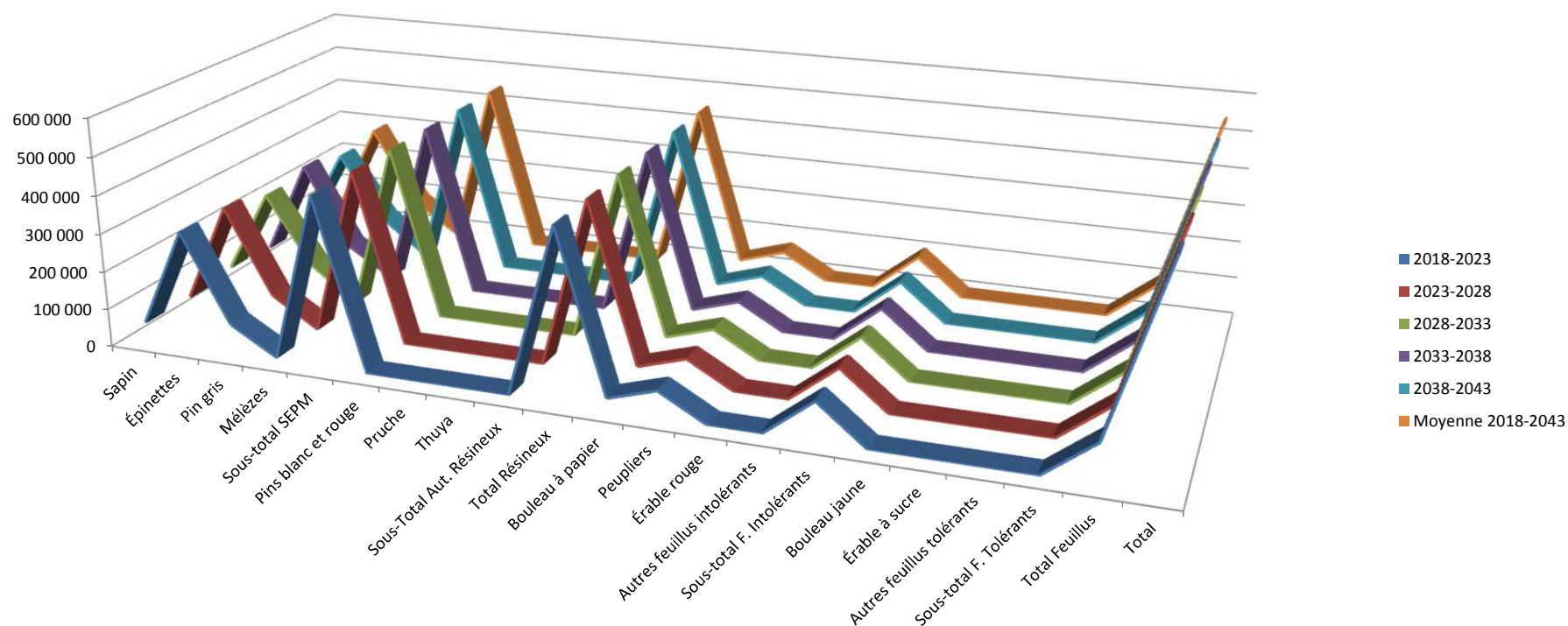
Moyenne 2018-2043

Essence ou groupe d'essences			Possibilités brutes (1)+(2)	Possibilités nettes (m³/an) (1)						Non-utilisations (m³/an) (2)				
				Déroulage	Poteau	Sciage	Pâte	Branches	Total	Ajust_inv	Carie	Rebut	Traits	Total
Résineux	Sapin	sSAB	0	0	0	0	0	0	0	0	0	0	0	0
	Épinettes	Pour connaître la répartition par produit de la possibilité forestière, nous vous invitons à consulter l'adresse web suivante du ministère des Forêts, de la Faune et des Parcs : http://www.mffp.gouv.qc.ca/forets/amenagement/amenagement-planification-droits-forestiers.jsp												
	Pin gris													
	Mélèzes													
	Sous-total SEPM													
	Pins blanc et rouge													
	Pruche													
	Thuya													
	Sous-Total Aut. Résineux													
	Total Résineux													
Feuillus	Bouleau à papier	Direction de la gestion des stocks ligneux Ministère des Forêts, de la Faune et des Parcs 5700, 4 ^e Avenue Ouest, bur. A-202, Québec (Québec), G1H 6R1 Téléphone : (418) 627-8648 Courriel : dgsl@mffp.gouv.qc.ca												
	Peupliers													
	Érable rouge													
	Autres F. intolérants													
	Sous-total F. Intolérants													
	Bouleau jaune													
	Érable à sucre													
	Autres feuillus tolérants													
	Sous-total F. Tolérants		0	0	0	0	0	0	0	0	0	0	0	0
	Total Feuillus		0	0	0	0	0	0	0	0	0	0	0	0
Total			0	0	0	0	0	0	0	0	0	0	0	0



Graphique 1 : Possibilités forestières (m³ brut / an) par essence ou groupe d'essences en fonction des périodes quinquennales 2018-2043 de l'UA 08751.

[RETOUR](#)

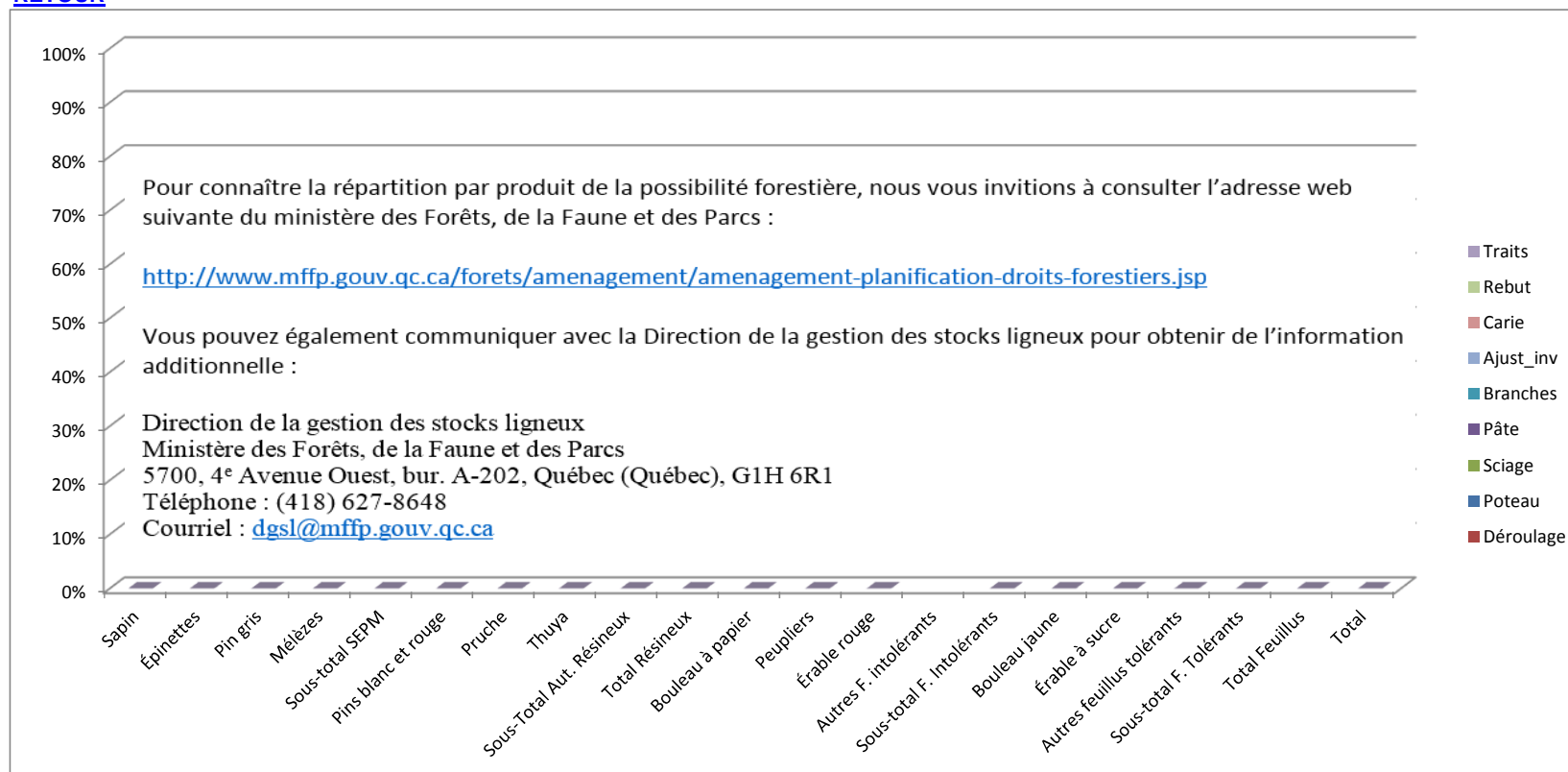




Graphique 2 : Pourcentage (%) de répartition des produits des possibilités forestières de l'UA 08751.

Période : Moyenne 2018-2043

[RETOUR](#)





Graphique 3 : Pourcentage (%) d'utilisation des possibilités forestières calculées de l'UA 08751

Période : Moyenne 2018-2043

[RETOUR](#)

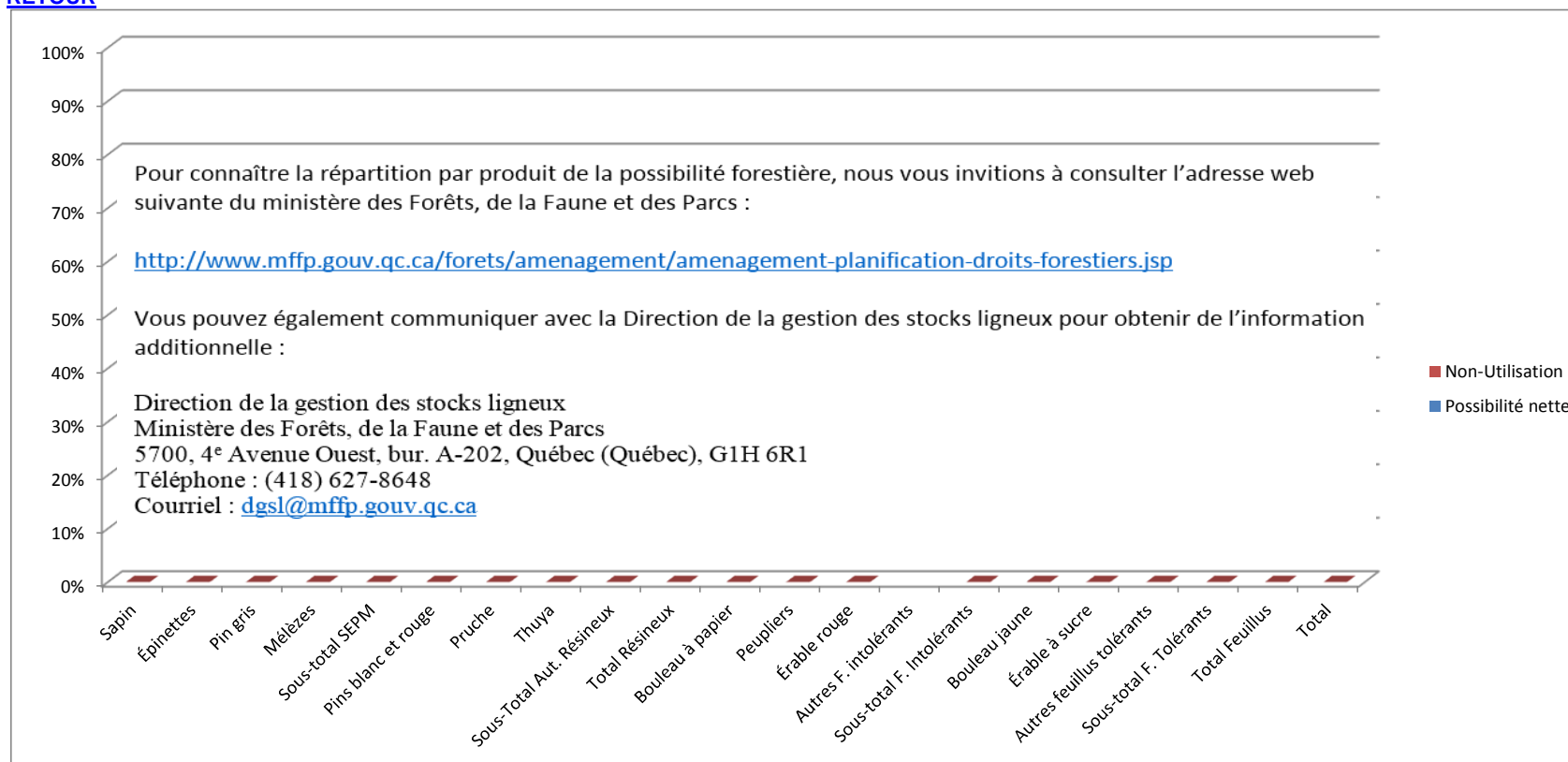




Tableau 2 : Ventilation des possibilités forestières par essences et types de forêt de l'UA 08751. **

Moyenne 2018-2043

[RETOUR](#)

Grands types de forêt / Type de forêt *	Abréviations GT/YF/TYF	Nom de l'agrégat (modèle Woodstock)	Possibilité brute (m³/an)																			Total Résineux	Bouleau à papier	Peupliers	Érable rouge	Autres feuillus intolérants	Sous-total F. Intolérants	Bouleau jaune	Érable à sucre	Autres feuillus tolérants	Sous-total F. Tolérants	Total Résineux & Feuillus
			Sapin	Épinettes	Pin gris	Mélèzes	Sous-total SEPM	Pins blanc et rouge	Pruche	Thuya	Sous-Total Aut. Résineux	Bouleau à papier	Peupliers	Érable rouge	Autres feuillus intolérants	Sous-total F. Intolérants	Bouleau jaune	Érable à sucre	Autres feuillus tolérants	Sous-total F. Tolérants												
Bétulaies blanches	BOP	FCTYF_BOP	0	0	0	0	0	0	0	0	0	0	0	0	0	0	0	0	0	0	0	0	0	0	0							
Bétulaies blanches	Bp	FCTYF_BOP_BP	0	0	0	0	0	0	0	0	0	0	0	0	0	0	0	0	0	0	0	0	0	0	0							
Bétulaies blanches à feuillus intolérants	BpFi	FCTYF_BOP_BPFI	0	0	0	0	0	0	0	0	0	0	0	0	0	0	0	0	0	0	0	0	0	0	0							
Bétulaies blanches à feuillus tolérants	BpFt	FCTYF_BOP_BPFT	0	0	0	0	0	0	0	0	0	0	0	0	0	0	0	0	0	0	0	0	0	0	0							
Bétulaies blanches à résineux	BOP_R	FCTYF_BOP_R	317	1 432	254	3	2 006	0	0	0	0	2 006	1 606	962	0	2 568	0	0	0	0	0	0	0	0	4 574							
Bétulaies blanches à résineux	BpRx	FCTYF_BOP_R_BPRX	317	1 432	254	3	2 006	0	0	0	0	2 006	1 606	962	0	2 568	0	0	0	0	0	0	0	0	4 574							
Pessières	EPX	FCTYF_EPX	25 572	238 468	54 354	5 566	323 960	0	0	0	0	323 960	12 958	20 501	91	33 550	0	0	0	0	0	0	0	0	357 510							
Mélèzaies	MI	FCTYF_EPX_ML	0	0	0	0	0	0	0	0	0	0	0	0	0	0	0	0	0	0	0	0	0	0	0							
Pessières	EpX	FCTYF_EPX_EPX	6 119	147 907	17 588	3 156	174 770	0	0	0	0	174 770	4 693	5 256	0	9 949	0	0	0	0	0	0	0	0	184 718							
Pessières à épinettes blanches	EpXeb	FCTYF_EPX_EPXEB	0	0	0	0	0	0	0	0	0	0	0	0	0	0	0	0	0	0	0	0	0	0	0							
Pessières à résineux	EpRx	FCTYF_EPX_EPXRX	0	0	0	0	0	0	0	0	0	0	0	0	0	0	0	0	0	0	0	0	0	0	0							
Pessières à sapins	EpXsb	FCTYF_EPX_EPXSB	17 781	38 508	1 738	1 248	59 275	0	0	0	0	59 275	6 088	7 177	0	13 265	0	0	0	0	0	0	0	0	72 540							
Pessières à thuyas	EpXto	FCTYF_EPX_EPXTO	0	0	0	0	0	0	0	0	0	0	0	0	0	0	0	0	0	0	0	0	0	0	0							
Pessières blanches	Eb	FCTYF_EPX_EB	0	0	0	0	0	0	0	0	0	0	0	0	0	0	0	0	0	0	0	0	0	0	0							
Pessières noires	En	FCTYF_EPX_EN	0	0	0	0	0	0	0	0	0	0	0	0	0	0	0	0	0	0	0	0	0	0	0							
Pessières noires à mélèzes	EnMI	FCTYF_EPX_ENML	18	944	47	62	1 071	0	0	0	0	1 071	9	14	0	24	0	0	0	0	0	0	0	0	1 094							
Pessières noires à pins gris	EnPg	FCTYF_EPX_ENPG	1 654	51 109	34 981	1 100	88 844	0	0	0	0	88 844	2 168	8 054	91	10 313	0	0	0	0	0	0	0	0	99 157							
Pessières noires à résineux	EnRx	FCTYF_EPX_ENRX	0	0	0	0	0	0	0	0	0	0	0	0	0	0	0	0	0	0	0	0	0	0	0							
Pessières noires à sapins	EnSb	FCTYF_EPX_ENSB	0	0	0	0	0	0	0	0	0	0	0	0	0	0	0	0	0	0	0	0	0	0	0							
Pessières rouges	Eu	FCTYF_EPX_EU	0	0	0	0	0	0	0	0	0	0	0	0	0	0	0	0	0	0	0	0	0	0	0							
Érablières rouges	ERO	FCTYF_ERO	0	0	0	0	0	0	0	0	0	0	0	0	0	0	0	0	0	0	0	0	0	0	0							
Érablières rouges à feuillus	EoFx	FCTYF_ERO_EOFX	0	0	0	0	0	0	0	0	0	0	0	0	0	0	0	0	0	0	0	0	0	0	0							
Érablières rouges à feuillus intolérants	EoFi	FCTYF_ERO_EOFI	0	0	0	0	0	0	0	0	0	0	0	0	0	0	0	0	0	0	0	0	0	0	0							
Érablières rouges à feuillus tolérants	EoFt	FCTYF_ERO_EOFT	0	0	0	0	0	0	0	0	0	0	0	0	0	0	0	0	0	0	0	0	0	0	0							
Érablières rouges à pins gris	EoPg	FCTYF_ERO_EOPG	0	0	0	0	0	0	0	0	0	0	0	0	0	0	0	0	0	0	0	0	0	0	0							
Érablières rouges à résineux	EoRx	FCTYF_ERO_EORX	0	0	0	0	0	0	0	0	0	0	0	0	0	0	0	0	0	0	0	0	0	0	0							
Feuillus tolérants	FT	FCTYF_FT	0	0	0	0	0	0	0	0	0	0	0	0	0	0	0	0	0	0	0	0	0	0	0							
Bétulaies jaunes	Bj	FCTYF_FT_BJ	0	0	0	0	0	0	0	0	0	0	0	0	0	0	0	0	0	0	0	0	0	0	0							
Bétulaies jaunes à feuillus intolérants	BjFi	FCTYF_FT_BJFI	0	0	0	0	0	0	0	0	0	0	0	0	0	0	0	0	0	0	0	0	0	0	0							
Bétulaies jaunes à feuillus tolérants	BjFt	FCTYF_FT_BJFT	0	0	0	0	0	0	0	0	0	0	0	0	0	0	0	0	0	0	0	0	0	0	0							
Chénaies	Ch	FCTYF_FT_CH	0	0	0	0	0	0	0	0	0	0	0	0	0	0	0	0	0	0	0	0	0	0	0							
Érablières à sucre	Es	FCTYF_FT_ES	0	0	0	0	0	0	0	0	0	0	0	0	0	0	0	0	0	0	0	0	0	0	0							
Érablières à sucre à bouleaux jaunes	EsBj	FCTYF_FT_ESBJ	0	0	0	0	0	0	0	0	0	0	0	0	0	0	0	0	0	0	0	0	0	0	0							
Érablières à sucre à feuillus	EsFx	FCTYF_FT_ESFX	0	0	0	0	0	0	0	0	0	0	0	0	0	0	0	0	0	0	0	0	0	0	0							
Érablières à sucre à feuillus intolérants	EsFi	FCTYF_FT_ESFI	0	0	0	0	0	0	0	0	0	0	0	0	0	0	0	0	0	0	0	0	0	0	0							
Érablières à sucre à feuillus nobles	EsFn	FCTYF_FT_ESFN	0	0	0	0	0	0	0	0	0	0	0	0	0	0	0	0	0	0	0	0	0	0	0							
Érablières à sucre à feuillus tolérants	EsFt	FCTYF_FT_ESFT	0	0	0	0	0	0	0	0	0	0	0	0	0	0	0	0	0	0	0	0	0	0	0							
Érablières à sucre à hêtre	EsHg	FCTYF_FT_ESHG	0	0	0	0	0	0	0	0	0	0	0	0	0	0	0	0	0	0	0	0	0	0	0							
Feuillus tolérants à résineux	FT_R	FCTYF_FT_R	0	0	0	0	0	0	0	0	0	0	0	0	0	0	0	0	0	0	0	0	0	0	0							
Bétulaies jaunes à résineux	BjRx	FCTYF_FT_R_BJRX	0	0	0	0	0	0	0	0	0	0	0	0	0	0	0	0	0	0	0	0	0	0	0							
Érablières à sucre à résineux	EsRx	FCTYF_FT_R_ESRX	0	0	0	0	0	0	0	0	0	0	0	0	0	0	0	0	0	0	0	0	0	0	0							
Sapinières à bouleaux jaunes	SbBj	FCTYF_FT_R_SBBJ	0	0	0	0	0	0	0	0	0	0	0	0	0	0	0	0	0	0	0	0	0	0	0							
Sapinières à feuillus tolérants	SbFt	FCTYF_FT_R_SBFT	0	0	0	0	0	0	0	0	0	0	0	0	0	0	0	0	0	0	0	0	0	0	0							
Peupleries	PEU	FCTYF_PEU	0	0	0	0	0	0	0	0	0	0	0	0	0	0	0	0	0	0	0	0	0	0	0							
Peupleries	Pe	FCTYF_PEU_PE	0	0	0	0	0	0	0	0	0	0	0	0	0	0	0	0	0	0	0	0	0	0	0							
Peupleries à feuillus intolérants	PeFi	FCTYF_PEU_PEFI	0	0	0	0	0	0	0	0	0	0	0	0	0	0	0	0	0	0	0	0	0	0	0							
Peupleries à résineux	PEU_R	FCTYF_PEU_R	2 746	5 916	2 104	159	10 925	0	0	0	0	10 925	1 486	13 289	0	14 775	0	0	0	0	0	0	0	0	25 701							
Peupleries à résineux	PeRx	FCTYF_PEU_R_PERX	2 746	5 916	2 104	159	10 925	0	0	0	0	10 925	1 486	13 289	0	14 775	0	0	0	0	0	0	0	0	25 701							
Pinèdes grises	PIG	FCTYF_PIG	558	5 040	19 514	147	25 259	0	0	0	0	25 259	320	3 431	0	3 751	0	0	0	0	0	0	0	0	29 009							
Pinèdes grises	Pg	FCTYF_PIG_PG	116	1 947	11 706	37	13 806	0	0	0	0	13 806	89	1 940	0	2 028	0	0	0	0	0	0	0	0	15 835							
Pinèdes grises à épinettes noires	PgEn	FCTYF_PIG_PGEN	442	3 094	7 807	109	11 452	0	0	0	0	11 452	231	1 491	0	1 722	0	0	0	0	0	0	0	0	13 174							
Pinèdes grises à résineux	PgRx	FCTYF_PIG_PGRX	0	0	0	0	0	0	0	0	0	0	0	0	0	0	0	0	0	0	0	0	0	0	0							
Pinèdes blanches	PIN	FCTYF_PIN	0	0	0	0	0	0	0	0	0	0	0	0	0	0	0	0	0	0	0	0	0	0	0							
Pinèdes blanches	Pb	FCTYF_PIN_PB	0	0	0	0	0	0	0	0	0	0	0	0	0	0	0	0	0	0	0	0	0	0	0							
Pinèdes blanches à feuillus	PbFx	FCTYF_PIN_PBFX	0	0	0	0	0	0	0	0	0	0	0	0	0	0	0	0	0	0	0	0	0	0	0							
Pinèdes blanches à feuillus intolérants	PbFi	FCTYF_PIN_PBFI	0	0	0	0	0	0	0	0	0	0	0	0	0	0	0	0	0	0	0	0	0	0	0							
Pinèdes blanches à feuillus tolérants	PbFt	FCTYF_PIN_PBFT	0	0	0	0	0	0	0	0	0	0	0	0	0	0	0	0	0	0	0	0	0	0	0							
Pinèdes blanches à résineux	PbRx	FCTYF_PIN_PBRX	0	0	0	0	0	0	0	0	0	0	0	0	0	0	0	0	0	0	0	0	0	0	0							
Prucheraies	PRU	FCTYF_PRU	0	0	0	0	0	0</																								



Tableau 2 : Ventilation des possibilités forestières par essences et types de forêt de l'UA 08751. **

Moyenne 2018-2043

[RETOUR](#)

Grands types de forêt / Type de forêt *	Abréviations GTYP/TYF	Nom de l'agrégat (modèle Woodstock)	Possibilité brute (m³/an)																			
			Sapin	Épinettes	Pin gris	Mélèzes	Sous-total SEPM	Pins blanc et rouge	Pruche	Thuya	Sous-Total Aut. Résineux	Total Résineux	Bouleau à papier	Peupliers	Érable rouge	Autres feuillus intolérants	Sous-total F. Intolérants	Bouleau jaune	Érable à sucre	Autres feuillus tolérants	Sous-total F. Tolérants	Total Résineux & Feuillus
Résineux à feuillus	RF	FCTYF_R_F	22 948	38 147	13 182	2 073	76 350	0	0	0	0	76 350	14 383	30 905	22	0	45 310	0	0	0	0	121 660
Pessières à bouleaux blancs	EpxBp	FCTYF_R_F_EPBXP	0	0	0	0	0	0	0	0	0	0	0	0	0	0	0	0	0	0	0	0
Pessières à feuillus	EpxFx	FCTYF_R_F_EPXF	5 757	22 410	10 632	1 734	40 532	0	0	0	0	40 532	4 488	18 828	22	0	23 338	0	0	0	0	63 870
Pessières à peupliers	EpxPe	FCTYF_R_F_EPXPE	504	1 302	743	82	2 631	0	0	0	0	2 631	252	1 575	0	0	1 827	0	0	0	0	4 458
Pessières noires à feuillus	EnFx	FCTYF_R_F_ENFX	0	0	0	0	0	0	0	0	0	0	0	0	0	0	0	0	0	0	0	0
Pinèdes grise à peupliers	PgPe	FCTYF_R_F_PGPE	0	0	0	0	0	0	0	0	0	0	0	0	0	0	0	0	0	0	0	0
Pinèdes grises à feuillus	PgFx	FCTYF_R_F_PGFX	0	0	0	0	0	0	0	0	0	0	0	0	0	0	0	0	0	0	0	0
Sapinières à bouleaux blancs	SbBp	FCTYF_R_F_SBBP	16 687	14 435	1 807	257	33 186	0	0	0	0	33 186	9 643	10 502	0	0	20 145	0	0	0	0	53 332
Sapinières à feuillus intolérants	SbFi	FCTYF_R_F_SBFI	0	0	0	0	0	0	0	0	0	0	0	0	0	0	0	0	0	0	0	0
Sapinières à peupliers	SbPe	FCTYF_R_F_SBPE	0	0	0	0	0	0	0	0	0	0	0	0	0	0	0	0	0	0	0	0
Sapinières	SAB	FCTYF_SAB	2 147	4 679	199	296	7 321	0	0	0	0	7 321	707	758	0	0	1 466	0	0	0	0	8 787
Sapinières	Sb	FCTYF_SAB_SB	0	0	0	0	0	0	0	0	0	0	0	0	0	0	0	0	0	0	0	0
Sapinières à épinettes	SbEpx	FCTYF_SAB_SBEPIX	0	0	0	0	0	0	0	0	0	0	0	0	0	0	0	0	0	0	0	0
Sapinières à épinettes blanches	SbEb	FCTYF_SAB_SBEIB	0	0	0	0	0	0	0	0	0	0	0	0	0	0	0	0	0	0	0	0
Sapinières à résineux	SbRx	FCTYF_SAB_SBRX	2 147	4 679	199	296	7 321	0	0	0	0	7 321	707	758	0	0	1 466	0	0	0	0	8 787
Sapinières à thuyas	SbTo	FCTYF_SAB_SBITO	0	0	0	0	0	0	0	0	0	0	0	0	0	0	0	0	0	0	0	0
Cédrrières	THO	FCTYF_THO	0	0	0	0	0	0	0	0	0	0	0	0	0	0	0	0	0	0	0	0
Cédrrières	To	FCTYF_THO_TO	0	0	0	0	0	0	0	0	0	0	0	0	0	0	0	0	0	0	0	0
Cédrrières à épinettes	ToEpx	FCTYF_THO_TOEPIX	0	0	0	0	0	0	0	0	0	0	0	0	0	0	0	0	0	0	0	0
Cédrrières à feuillus	ToFx	FCTYF_THO_TOFX	0	0	0	0	0	0	0	0	0	0	0	0	0	0	0	0	0	0	0	0
Cédrrières à résineux	ToRx	FCTYF_THO_TORX	0	0	0	0	0	0	0	0	0	0	0	0	0	0	0	0	0	0	0	0
Cédrrières à sapins	ToSb	FCTYF_THO_TOSB	0	0	0	0	0	0	0	0	0	0	0	0	0	0	0	0	0	0	0	0
Total GTYF			54 288	293 683	89 606	8 243	445 820	0	0	0	0	445 820	31 461	69 845	113	0	101 420	0	0	0	0	547 240
Total TYF			54 288	293 683	89 606	8 243	445 820	0	0	0	0	445 820	31 461	69 845	113	0	101 420	0	0	0	0	547 240

* Source des GTYP et TYF : Horizon CPF

** Mise en garde

Précision sur l'information : La ventilation des volumes et des superficies selon différentes variables forestières et territoriales du présent fichier porte sur la solution optimale calculée par le logiciel Woodstock. Les valeurs contenues dans ces tableaux sont présentées à titre indicatif et leurs utilisations visent à faciliter la mise en oeuvre du calcul de possibilité. En diffusant ces informations, on souhaite donner des orientations concernant la réalisation des traitements sylvicoles avec et sans récolte, et non pas fixer des niveaux obligatoires à respecter.

Valeurs arrondis : Vous noterez dans le tableau de légères différences entre le contenu des tableaux et le rapport présentant les possibilités forestières modifiées. Ces différences sont attribuables à l'utilisation de valeurs arrondis à la centaine près dans le rapport alors que les valeurs contenus dans le présent fichier sont arrondis à l'unité près. Dans tous les cas de divergence, les données contenues dans le cahier de terminaison v3.3 ont préséance sur ceux contenus dans ce fichier.

Volumes négatifs : Dans certains tableaux, il est possible d'observer des volumes récoltés négatifs. Ces volumes sont associés aux volumes issus des coupes partielles. Ces valeurs s'expliquent par la mécanique de construction des courbes d'effet de traitement (Courbes Artémis – 2009), par les plages de retour après traitement et par le choix des courbes de retour après coupe (Courbes Natura – 2009).



[RETOUR](#)

Graphique 4 : Ventilation du volume de la possibilité forestière par grand type de forêt de l'UA 08751.

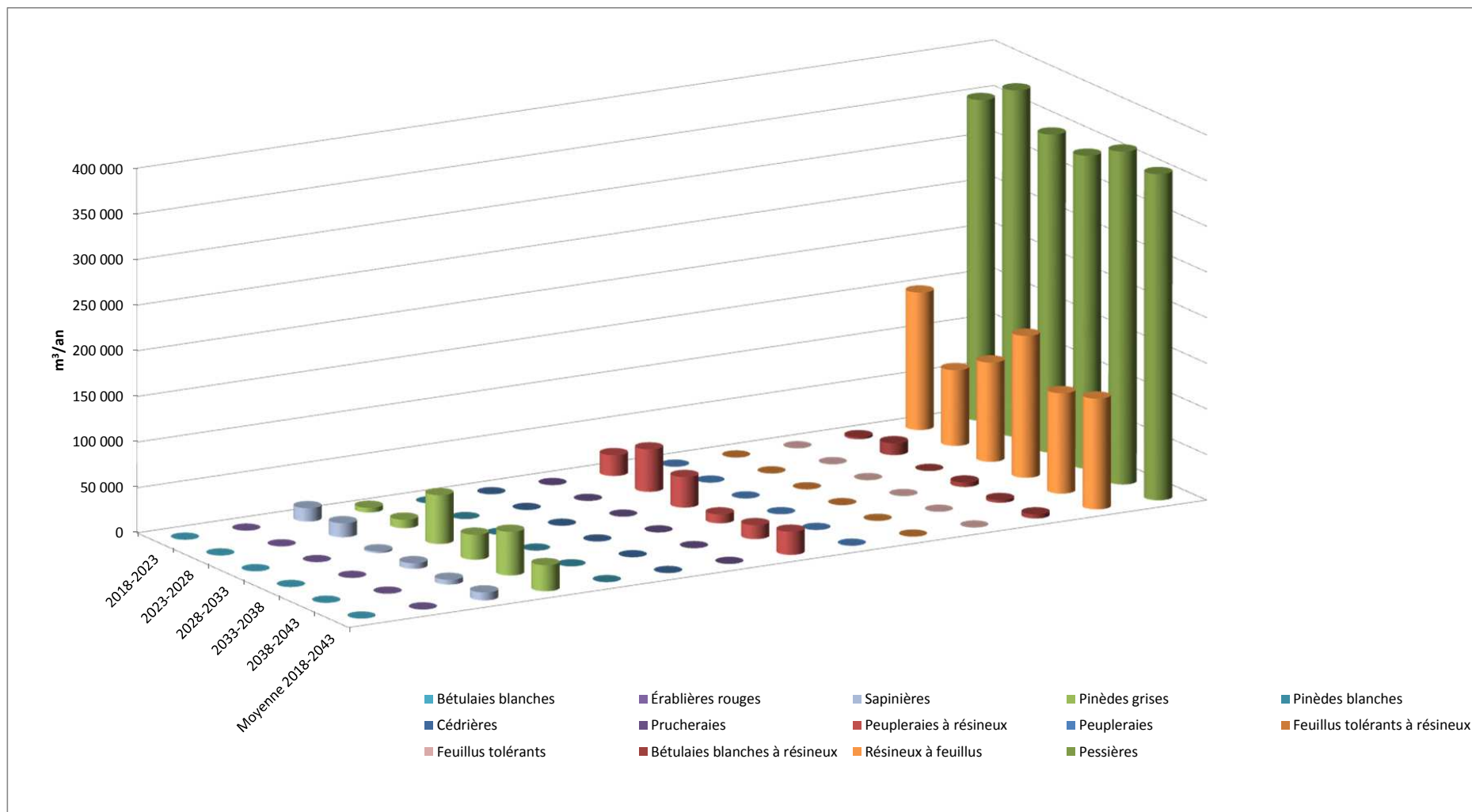


Tableau 3 : Ventilation de la possibilité forestière (m³ brut / an) par essence en fonction des composantes territoriales de l'UA 08751 *

RETOUR		Moyenne 2018-2043																						
		Tous les GTYF																						
Contraintes regroupées / Code		Composantes		Possibilité brute (m³ brute/an)																				
		TH15 Modèle Woodstock Source : Onglet DataListeContraintes		Sapin	Épinettes	Pin gris	Mélèzes	Sous-total SEPM	Pins blanc et rouge	Pruche	Thuya	Sous-Total Aut. Résineux	Total Résineux	Bouleau à papier	Peupliers	Érable rouge	Autres feuillus intolérants	Sous-total F. Intolérants	Bouleau jaune	Érable à sucre	Autres feuillus tolérants	Sous-total F. Tolérants	Total Résineux & Feuillus	
Forestier	FORP			43 005	218 406	71 519	6 178	339 107	0	0	0	0	339 107	25 012	56 716	89	0	81 817	0	0	0	0	0	420 924
		Forêt résiduelle passée	PRES	708	8 211	2 595	187	11 701	0	0	0	0	11 701	465	1 187	5	0	1 657	0	0	0	0	0	13 358
		Peuplement forestier productif sans contrainte	FORP	42 297	210 195	68 923	5 991	327 406	0	0	0	0	327 406	24 547	55 529	83	0	80 159	0	0	0	0	0	407 566
		Types éco se terminant par 7-8-9	SHYD	0	0	0	0	0	0	0	0	0	0	0	0	0	0	0	0	0	0	0	0	0
		Classes de pentes C et D issues de la carte	PECD	0	0	0	0	0	0	0	0	0	0	0	0	0	0	0	0	0	0	0	0	
Faunique	FAUN			657	12 631	2 547	277	16 112	0	0	0	0	16 112	532	967	2	0	1 500	0	0	0	0	0	17 612
		Autre catégorie de territoire faunique structuré	AUTF	0	0	0	0	0	0	0	0	0	0	0	0	0	0	0	0	0	0	0	0	0
		Pourvoirie à droits exclusifs	PADE	657	12 631	2 547	277	16 112	0	0	0	0	16 112	532	967	2	0	1 500	0	0	0	0	0	17 612
		Ravage du cerf de virginie	RAV	0	0	0	0	0	0	0	0	0	0	0	0	0	0	0	0	0	0	0	0	0
		Réserve faunique	REFA	0	0	0	0	0	0	0	0	0	0	0	0	0	0	0	0	0	0	0	0	0
		Zone d'exploitation contrôlée	ZEC	0	0	0	0	0	0	0	0	0	0	0	0	0	0	0	0	0	0	0	0	
Paysage	PAYS			2 317	8 411	2 145	224	13 098	0	0	0	0	13 098	1 288	2 374	5	0	3 667	0	0	0	0	0	16 765
		Encadrement visuel	ENV	2 317	8 411	2 145	224	13 098	0	0	0	0	13 098	1 288	2 374	5	0	3 667	0	0	0	0	0	16 765
Orphelins	ORPH			6 547	44 704	10 615	1 301	63 167	0	0	0	0	63 167	3 607	7 566	14	0	11 187	0	0	0	0	0	74 354
		Peuplement orphelin (incluant les séparateurs de	ORPH	6 547	44 704	10 615	1 301	63 167	0	0	0	0	63 167	3 607	7 566	14	0	11 187	0	0	0	0	0	74 354
Lisières boisées	BRIV			1 629	8 810	2 688	247	13 375	0	0	0	0	13 375	944	2 095	3	0	3 043	0	0	0	0	0	16 417
		Lisières boisées	BRIV	1 629	8 810	2 688	247	13 375	0	0	0	0	13 375	944	2 095	3	0	3 043	0	0	0	0	0	16 417
Autres	AUTR			0	0	0	0	0	0	0	0	0	0	0	0	0	0	0	0	0	0	0	0	
		Contrainte spécifique à l'UA	AUT	0	0	0	0	0	0	0	0	0	0	0	0	0	0	0	0	0	0	0	0	0
		Zone de plus de 700 m (Plan d'aménagement du	CAA	0	0	0	0	0	0	0	0	0	0	0	0	0	0	0	0	0	0	0	0	0
		Zone de moins de 700 m (Plan d'aménagement	CAB	0	0	0	0	0	0	0	0	0	0	0	0	0	0	0	0	0	0	0	0	0
		Entente d'harmonisation (1) (Entente à évaluer)	HAE1	0	0	0	0	0	0	0	0	0	0	0	0	0	0	0	0	0	0	0	0	0
		Entente d'harmonisation (2) (Entente à évaluer)	HAE2	0	0	0	0	0	0	0	0	0	0	0	0	0	0	0	0	0	0	0	0	0
		Entente d'harmonisation (3) (Entente à évaluer)	HAE3	0	0	0	0	0	0	0	0	0	0	0	0	0	0	0	0	0	0	0	0	0
		Entente d'harmonisation (4) (Entente à évaluer)	HAE4	0	0	0	0	0	0	0	0	0	0	0	0	0	0	0	0	0	0	0	0	0
		Entente d'harmonisation (1)	HAR1	0	0	0	0	0	0	0	0	0	0	0	0	0	0	0	0	0	0	0	0	0
		Entente d'harmonisation (2)	HAR2	0	0	0	0	0	0	0	0	0	0	0	0	0	0	0	0	0	0	0	0	0
		Entente d'harmonisation (3)	HAR3	0	0	0	0	0	0	0	0	0	0	0	0	0	0	0	0	0	0	0	0	0
		île photo-interprétée > 250 ha	IP25	0	0	0	0	0	0	0	0	0	0	0	0	0	0	0	0	0	0	0	0	0
Ravage du cerf de Virginie	RAV	0	0	0	0	0	0	0	0	0	0	0	0	0	0	0	0	0	0	0	0	0		
Pentes	PENT			133	720	93	16	961	0	0	0	0	961	79	127	0	0	207	0	0	0	0	0	1 168
		Classe de pente forte (E) issue de la carte écofor	PEEC	133	720	93	16	961	0	0	0	0	961	79	127	0	0	207	0	0	0	0	0	1 168
		Total	54 288	293 683	89 606	8 243	445 820	0	0	0	0	445 820	31 461	69 845	113	0	101 420	0	0	0	0	0	547 240	
		Valeurs - Output Woodstock	Total	54 288	293 683	89 606	8 243	445 820	0	0	0	0	445 820	31 461	69 845	113	0	101 420	0	0	0	0	0	547 240

* Mise en garde

Les valeurs peuvent différer légèrement par rapport au cahier de détermination puisque la mécanique de calcul est différente.

Précision sur l'information : La ventilation des volumes et des superficies selon différentes variables forestières et territoriales du présent fichier porte sur la solution optimale calculée par le logiciel Woodstock. Les valeurs contenues dans ces tableaux sont présentées à titre indicatif et leurs utilisations visent à faciliter la mise en oeuvre du calcul de possibilité. En diffusant ces informations, on souhaite donner des orientations concernant la réalisation des traitements sylvicoles avec et sans récolte, et non pas fixer des niveaux obligatoires à respecter.

Valeurs arrondis : Vous noterez dans le tableau de légères différences entre le contenu des tableaux et le rapport présentant les possibilités forestières modifiées. Ces différences sont attribuables à l'utilisation de valeurs arrondis à la centaine près dans le rapport alors que les valeurs contenues dans le présent fichier sont arrondis à l'unité près. Dans tous les cas de divergence, les données contenues dans le rapport ont préséance sur ceux contenus dans ce fichier.

Volumes négatifs : Dans certains tableaux, il est possible d'observer des volumes récoltés négatifs. Ces volumes sont associés aux volumes issus des coupes partielles. Ces valeurs s'expliquent par la mécanique de construction des courbes d'effet de traitement (Courbes Artémis – 2009), par les plages de retour après traitement et par le choix des

[RETOUR](#)

Graphique 5 : Ventilation du volume de la possibilité forestière par composante territoriale de l'UA 08751

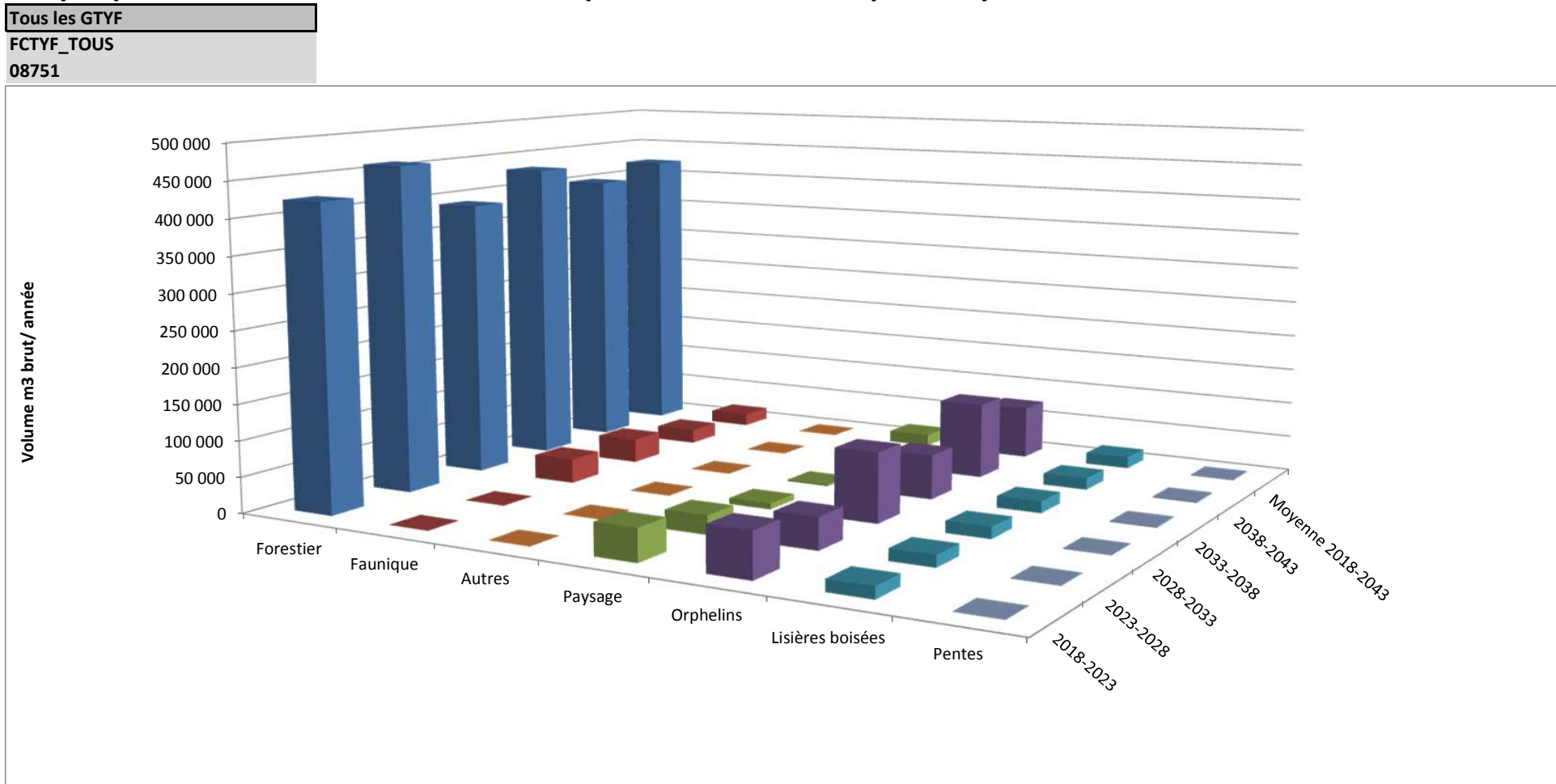


Tableau 4 : Ventilation de la superficie des traitements sylvicoles commerciaux (ha/an) par grand type de forêt (GTYF) et type de forêt (TYF) de l'UA 08751.

Moyenne 2018-2043

[RETOUR](#)

Grands types de forêt / Type de forêt	Nom de l'aggrégat (modèle Woodstock)	Coupe avec protection de la régénération et des sols	Autres coupes finales	Total des coupes finales (CT) -	Éclaircie commerciale	Coupe progressive régulière	Coupe progressive irrégulière	Coupe de jardinage ou d'amélioration	Total des coupes partielles (CP)	Total des activités de récolte
Bétulaies blanches	BOP	FCTYF_BOP	0	0	0	0	0	0	0	0
Bétulaies blanches	Bp	FCTYF_BOP_BP	0	0	0	0	0	0	0	0
Bétulaies blanches à feuillus intolérants	BpFi	FCTYF_BOP_BPFI	0	0	0	0	0	0	0	0
Bétulaies blanches à feuillus tolérants	BpFt	FCTYF_BOP_BPFT	0	0	0	0	0	0	0	0
Bétulaies blanches à résineux	BOP_R	FCTYF_BOP_R	29	0	29	0	0	0	0	29
Bétulaies blanches à résineux	BpRx	FCTYF_BOP_R_BPRX	29	0	29	0	0	0	0	29
Pessières	EPX	FCTYF_EPX	2443	0	2 443	47	0	153	0	200 2 643
Mélèzaies	MI	FCTYF_EPX_ML	0	0	0	0	0	0	0	0
Pessières	EpX	FCTYF_EPX_EPX	1 399	0	1 399	0	0	8	0	8 1 408
Pessières à épinettes blanches	EpXEb	FCTYF_EPX_EPXEB	0	0	0	0	0	0	0	0
Pessières à résineux	EpXR	FCTYF_EPX_EPXRX	0	0	0	0	0	0	0	0
Pessières à sapins	EpXSb	FCTYF_EPX_EPXSB	471	0	471	18	0	77	0	94 565
Pessières à thuyas	EpXTo	FCTYF_EPX_EPXTO	0	0	0	0	0	0	0	0
Pessières blanches	Eb	FCTYF_EPX_EB	0	0	0	0	0	0	0	0
Pessières noires	En	FCTYF_EPX_EN	0	0	0	0	0	0	0	0
Pessières noires à mélèzes	EnMI	FCTYF_EPX_ENML	12	0	12	0	0	0	0	12
Pessières noires à pins gris	EnPg	FCTYF_EPX_ENPG	561	0	561	29	0	68	0	97 658
Pessières noires à résineux	EnRx	FCTYF_EPX_ENRX	0	0	0	0	0	0	0	0
Pessières noires à sapins	EnSb	FCTYF_EPX_ENSB	0	0	0	0	0	0	0	0
Pessières rouges	Eu	FCTYF_EPX_EU	0	0	0	0	0	0	0	0
Érablières rouges	ERO	FCTYF_ERO	0	0	0	0	0	0	0	0
Érablières rouges à feuillus	EoFx	FCTYF_ERO_EOFX	0	0	0	0	0	0	0	0
Érablières rouges à feuillus intolérants	EoFi	FCTYF_ERO_EOFI	0	0	0	0	0	0	0	0
Érablières rouges à feuillus tolérants	EoFt	FCTYF_ERO_EOFT	0	0	0	0	0	0	0	0
Érablières rouges à pins gris	EoPg	FCTYF_ERO_EOPG	0	0	0	0	0	0	0	0
Érablières rouges à résineux	EoRx	FCTYF_ERO_EORX	0	0	0	0	0	0	0	0
Feuillus tolérants	FT	FCTYF_FT	0	0	0	0	0	0	0	0
Bétulaies jaunes	Bj	FCTYF_FT_BJ	0	0	0	0	0	0	0	0
Bétulaies jaunes à feuillus intolérants	BjFi	FCTYF_FT_BJFI	0	0	0	0	0	0	0	0
Bétulaies jaunes à feuillus tolérants	BjFt	FCTYF_FT_BJFT	0	0	0	0	0	0	0	0
Chênaies	Ch	FCTYF_FT_CH	0	0	0	0	0	0	0	0
Érablières à sucre	Es	FCTYF_FT_ES	0	0	0	0	0	0	0	0
Érablières à sucre à bouleaux jaunes	EsBj	FCTYF_FT_ESBJ	0	0	0	0	0	0	0	0
Érablières à sucre à feuillus	EsFx	FCTYF_FT_ESFX	0	0	0	0	0	0	0	0
Érablières à sucre à feuillus intolérants	EsFi	FCTYF_FT_ESFI	0	0	0	0	0	0	0	0
Érablières à sucre à feuillus nobles	EsFn	FCTYF_FT_ESFN	0	0	0	0	0	0	0	0
Érablières à sucre à feuillus tolérants	EsFt	FCTYF_FT_ESFT	0	0	0	0	0	0	0	0
Érablières à sucre à hêtre	EsHg	FCTYF_FT_ESHG	0	0	0	0	0	0	0	0
Feuillus tolérants à résineux	FT_R	FCTYF_FTR	0	0	0	0	0	0	0	0
Bétulaies jaunes à résineux	BjRx	FCTYF_FT_R_BJRX	0	0	0	0	0	0	0	0
Érablières à sucre à résineux	EsRx	FCTYF_FT_R_ESRX	0	0	0	0	0	0	0	0
Sapinières à bouleaux jaunes	SbBj	FCTYF_FT_R_SBBJ	0	0	0	0	0	0	0	0
Sapinières à feuillus tolérants	SbFt	FCTYF_FT_R_SBFT	0	0	0	0	0	0	0	0
Peupleraies	PEU	FCTYF_PEU	0	0	0	0	0	0	0	0
Peupleraies	Pe	FCTYF_PEU_PE	0	0	0	0	0	0	0	0
Peupleraies à feuillus intolérants	PeFi	FCTYF_PEU_PEFI	0	0	0	0	0	0	0	0
Peupleraies à résineux	PEU_R	FCTYF_PEU_R	139	0	139	0	0	0	0	139
Peupleraies à résineux	PeRx	FCTYF_PEU_R_PERX	139	0	139	0	0	0	0	139
Pinèdes grises	PIG	FCTYF_PIG	154	0	154	0	0	0	0	154
Pinèdes grises	Pg	FCTYF_PIG_PG	72	0	72	0	0	0	0	72
Pinèdes grises à épinettes noires	PgEn	FCTYF_PIG_PGEN	82	0	82	0	0	0	0	82
Pinèdes grises à résineux	PgRx	FCTYF_PIG_PGRX	0	0	0	0	0	0	0	0
Pinèdes blanches	PIN	FCTYF_PIN	0	0	0	0	0	0	0	0
Pinèdes blanches	Pb	FCTYF_PIN_PB	0	0	0	0	0	0	0	0
Pinèdes blanches à feuillus	PbFx	FCTYF_PIN_PBFX	0	0	0	0	0	0	0	0
Pinèdes blanches à feuillus intolérants	PbFi	FCTYF_PIN_PBFI	0	0	0	0	0	0	0	0
Pinèdes blanches à feuillus tolérants	PbFt	FCTYF_PIN_PBFT	0	0	0	0	0	0	0	0
Pinèdes blanches à résineux	PbRx	FCTYF_PIN_PBRX	0	0	0	0	0	0	0	0
Prucheraies	PRU	FCTYF_PRU	0	0	0	0	0	0	0	0
Prucheraies	Pu	FCTYF_PRU_PU	0	0	0	0	0	0	0	0
Résineux à feuillus	R_F	FCTYF_RF	746	0	746	0	0	0	0	746
Pessières à bouleaux blancs	EpXBp	FCTYF_R_F_EPXBP	0	0	0	0	0	0	0	0
Pessières à feuillus	EpXfX	FCTYF_R_F_EPXFX	359	0	359	0	0	0	0	359
Pessières à peupliers	EpXPe	FCTYF_R_F_EPXPE	25	0	25	0	0	0	0	25
Pessières noires à feuillus	EnFx	FCTYF_R_F_ENFX	0	0	0	0	0	0	0	0
Pinèdes grise à peupliers	PgPe	FCTYF_R_F_PGPE	0	0	0	0	0	0	0	0
Pinèdes grises à feuillus	PgFx	FCTYF_R_F_PGFX	0	0	0	0	0	0	0	0
Sapinières à bouleaux blancs	SbBp	FCTYF_R_F_SBBP	362	0	362	0	0	0	0	362
Sapinières à feuillus intolérants	SbFi	FCTYF_R_F_SBFI	0	0	0	0	0	0	0	0
Sapinières à peupliers	SbPe	FCTYF_R_F_SBPE	0	0	0	0	0	0	0	0
Sapinières	SAB	FCTYF_SAB	71	0	71	0	0	0	0	71
Sapinières	Sb	FCTYF_SAB_SB	0	0	0	0	0	0	0	0
Sapinières à épinettes	SbEpx	FCTYF_SAB_SBEPIX	0	0	0	0	0	0	0	0
Sapinières à épinettes blanches	SbEb	FCTYF_SAB_SBEIB	0	0	0	0	0	0	0	0
Sapinières à résineux	SbRx	FCTYF_SAB_SBRX	71	0	71	0	0	0	0	71
Sapinières à thuyas	SbTo	FCTYF_SAB_SBTO	0	0	0	0	0	0	0	0
Cédrrières	THO	FCTYF_THO	0	0	0	0	0	0	0	0
Cédrrières	To	FCTYF_THO_TO	0	0	0	0	0	0	0	0
Cédrrières à épinettes	ToEpx	FCTYF_THO_TOEPX	0	0	0	0	0	0	0	0
Cédrrières à feuillus	ToFx	FCTYF_THO_TOFX	0	0	0	0	0	0	0	0
Cédrrières à résineux	ToRx	FCTYF_THO_TORX	0	0	0	0	0	0	0	0
Cédrrières à sapins	ToSb	FCTYF_THO_TOSB	0	0	0	0	0	0	0	0
Total GTYF			3582	0	3582	47	0	153	0	200 3782
Total TYF			3582	0	3582	47	0	153	0	200 3782

Graphique 6 : Superficie annuelle des traitements commerciaux réalisés en fonction des périodes quinquennales
2018-2043 de l'UA 08751

[RETOUR](#)

FCTYF_TOUS

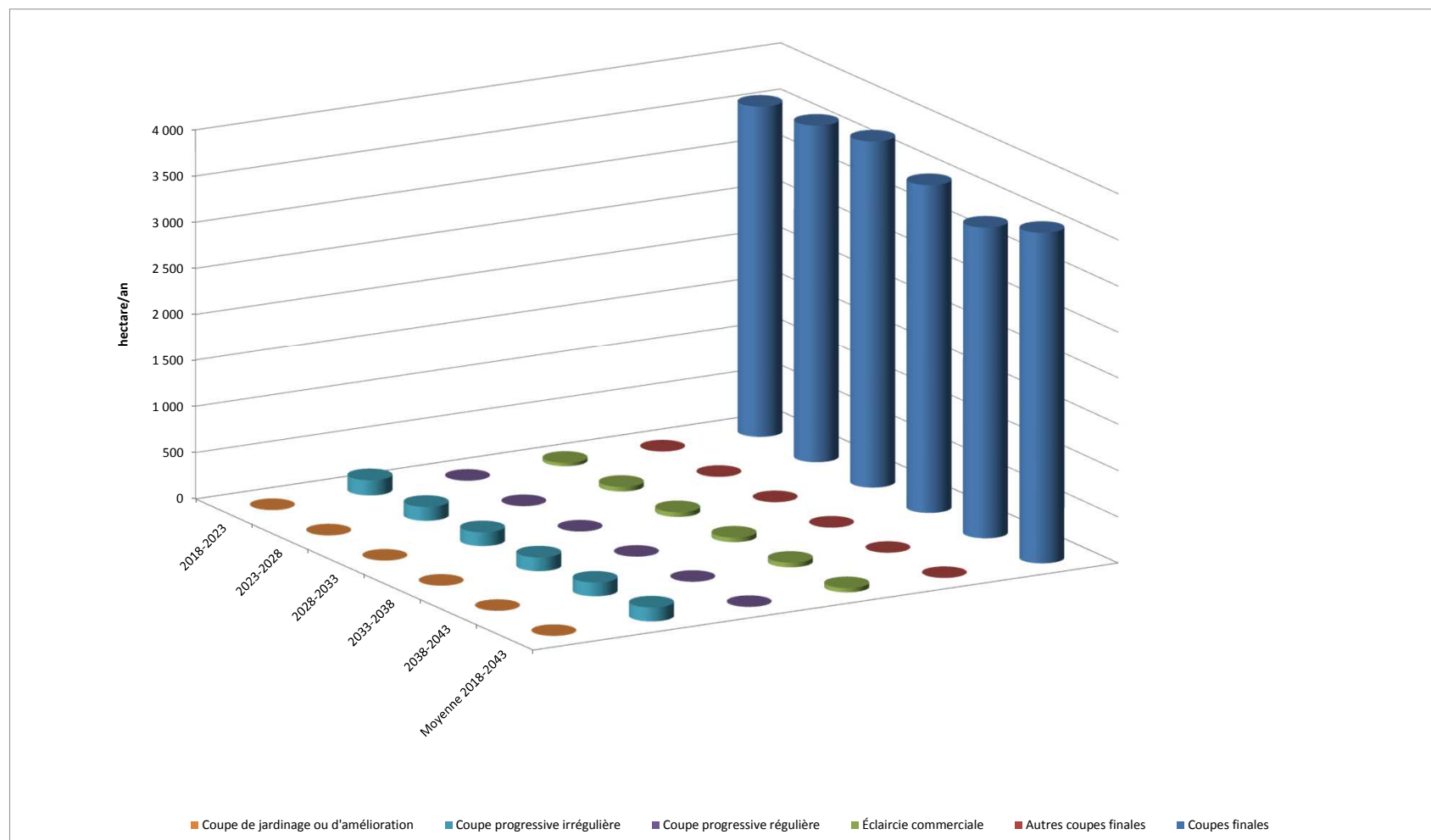




Tableau 5 : Ventilation des superficies récoltées en fonction des composantes territoriales de l'UA 08751 *

Moyenne 2018-2043
Tous les GTYF

[RETOUR](#)

Contraintes regroupées / Code		Composantes TH15 Modèle Woodstock Source : Onglet DataListeContraintes		Coupe avec protection de la régénération et des sols	Coupe avec protection des petites tiges marchandes	Coupe avec réserve de semenciers	Total des coupes totales (CT)	Éclaircie commerciale	Coupe progressive régulière	Coupe progressive irrégulière à régénération lente	Coupe progressive irrégulière à couvert permanent	Coupe de jardinage ou d'amélioration	Total des coupes partielles (CP)	Total des activités de récolte
Forestier	FORP			2 702	1	0	2 703	44	0	125	0	0	169	2 872
		Forêt résiduelle passée	FRES	88	0	0	88	0	0	6	0	0	6	95
		Peuplement forestier productif sans contrainte	FORP	2 614	1	0	2 615	44	0	119	0	0	163	2 777
		Types éco se terminant par 7-8-9	SHYD	0	0	0	0	0	0	0	0	0	0	0
		Classes de pentes C et D issues de la carte	PECD	0	0	0	0	0	0	0	0	0	0	0
Faunique	FAUN			129	0	0	129	0	0	0	0	0	0	129
		Autre catégorie de territoire faunique structuré	AUTF	0	0	0	0	0	0	0	0	0	0	0
		Pourvoirie à droits exclusifs	PADE	129	0	0	129	0	0	0	0	0	0	129
		Ravage du cerf de virginie	RAV	0	0	0	0	0	0	0	0	0	0	0
		Réserve faunique	REFA	0	0	0	0	0	0	0	0	0	0	0
		Zone d'exploitation contrôlée	ZEC	0	0	0	0	0	0	0	0	0	0	0
Paysage	PAYS			115	0	0	115	2	0	8	0	0	10	124
		Encadrement visuel	ENV	115	0	0	115	2	0	8	0	0	10	124
Orphelins	ORPH			520	1	0	521	0	0	15	0	0	15	535
		Peuplement orphelin (incluant les séparateurs pa	ORPH	520	1	0	521	0	0	15	0	0	15	535
Lisières boisées	BRIV			107	0	0	107	1	0	5	0	0	6	113
		Lisières boisées	BRIV	107	0	0	107	1	0	5	0	0	6	113
Autres	AUTR			0	0	0	0	0	0	0	0	0	0	0
		Contrainte spécifique à l'UA	AUT	0	0	0	0	0	0	0	0	0	0	0
		Zone de plus de 700 m (Plan d'aménagement du	CAA	0	0	0	0	0	0	0	0	0	0	0
		Zone de moins de 700 m (Plan d'aménagement du	CAB	0	0	0	0	0	0	0	0	0	0	0
		Entente d'harmonisation (1) (Entente à évaluer)	HAE1	0	0	0	0	0	0	0	0	0	0	0
		Entente d'harmonisation (2) (Entente à évaluer)	HAE2	0	0	0	0	0	0	0	0	0	0	0
		Entente d'harmonisation (3) (Entente à évaluer)	HAE3	0	0	0	0	0	0	0	0	0	0	0
		Entente d'harmonisation (4) (Entente à évaluer)	HAE4	0	0	0	0	0	0	0	0	0	0	0
		Entente d'harmonisation (1)	HAR1	0	0	0	0	0	0	0	0	0	0	0
		Entente d'harmonisation (2)	HAR2	0	0	0	0	0	0	0	0	0	0	0
		Entente d'harmonisation (3)	HAR3	0	0	0	0	0	0	0	0	0	0	0
		Île photo-interprétée > 250 ha	IP25	0	0	0	0	0	0	0	0	0	0	0
		Ravage du cerf de Virginie	RAV	0	0	0	0	0	0	0	0	0	0	0
		Pentes	PENT			8	0	0	8	0	0	0	0	0
Classe de pente forte (E) issue de la carte écofo	PEEC			8	0	0	8	0	0	0	0	0	0	8
21.483313		Valeurs - OUTPUT Woodstock	Total	3 581	2	0	3 582	47	0	153	0	0	200	3 782
			Total	3 581	2	0	3 582	47	0	153	0	0	200	3 782

* Mise en garde

Précision sur l'information : La ventilation des volumes et des superficies selon différentes variables forestières et territoriales du présent fichier porte sur la solution optimale calculée par le logiciel Woodstock. Les valeurs contenues dans ces tableaux sont présentées à titre indicatif et leurs utilisations visent à faciliter la mise en oeuvre du calcul de possibilité. En diffusant ces informations, on souhaite donner des orientations concernant la réalisation des traitements sylvicoles avec et sans récolte, et non pas fixer des niveaux obligatoires à respecter.

Valeurs arrondis : Vous noterez dans le tableau de légères différences entre le contenu des tableaux et le rapport présentant les possibilités forestières modifiées. Ces différences sont attribuables à l'utilisation de valeurs arrondis à la centaine près dans le rapport alors que les valeurs contenues dans le présent fichier sont arrondis à l'unité près. Dans tous les cas de divergence, les données contenues dans le rapport ont préséance sur ceux contenus dans ce fichier.

Volumes négatifs : Dans certains tableaux, il est possible d'observer des volumes récoltés négatifs. Ces volumes sont associés aux volumes issus des coupes partielles. Ces valeurs s'expliquent par la mécanique de construction des courbes d'effet de traitement (Courbes Artémis – 2009), par les plages de retour après traitement et par le choix des courbes de retour après coupe (Courbes Natura – 2009).

[RETOUR](#)
Graphique 7 : Ventilation de la superficie récoltée par composante territoriale de l'UA 08751

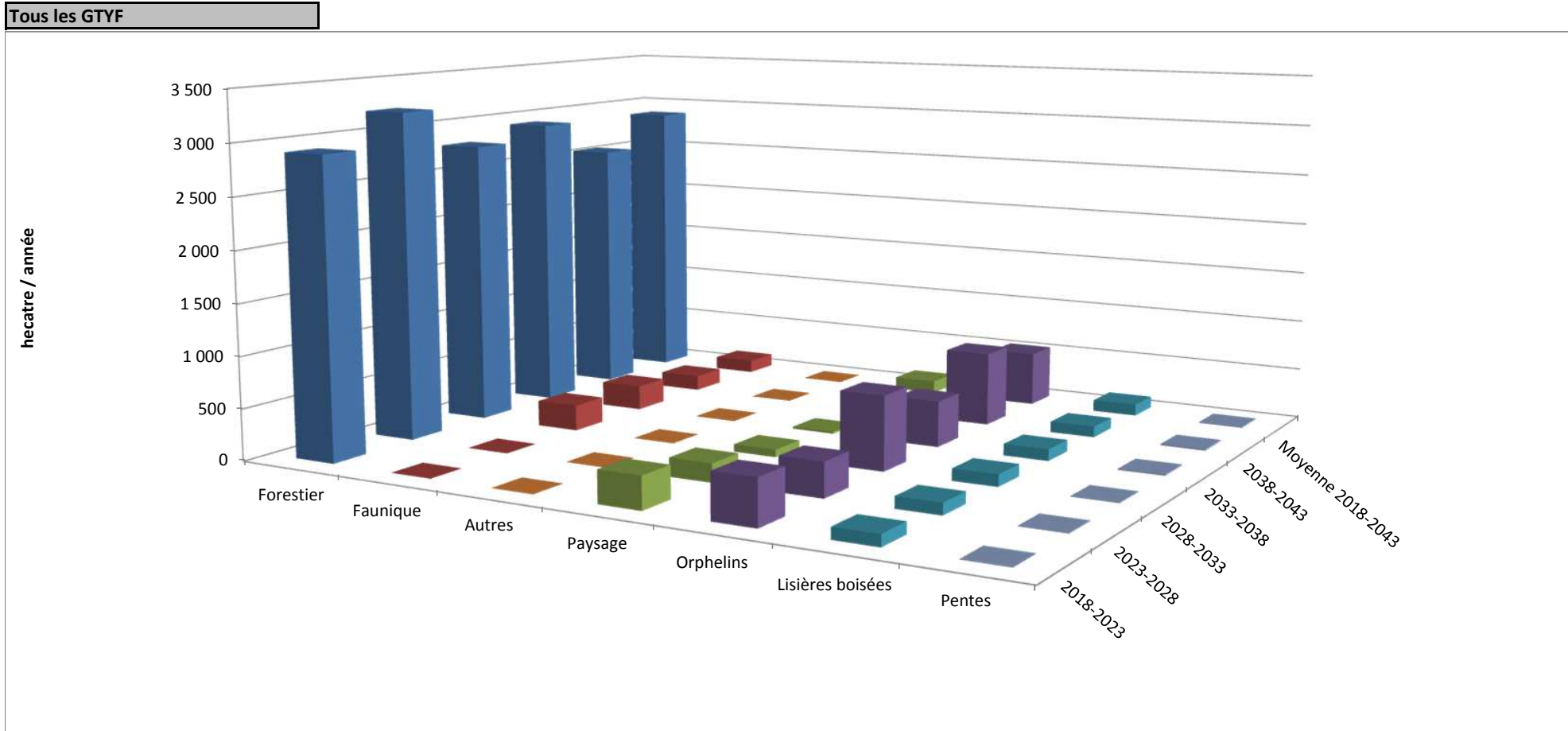


Tableau 6 : Ventilation de la superficie des traitements sylvicoles en fonction des grands types de forêt de l'UA 08751

[RETOUR](#)

Moyenne 2018-2043

Traitements sylvicoles *	Bé tulai es blan ches	Peup lera tes	Feu illus tolé rants	Éra blières rou ges	Bé tulai es blan ches à ré sineux	Peup lera tes à ré sineux	Feu illus tolé rants à ré sineux	Ré sineux à feu illus	Pe ssières	Sa pi nières	Pin èdes gris es	Pin èdes blan ches	Cé drières	Pru che ra tes	Tous les GTYF
Traitements commerciaux															
Coupe avec protection de la régénération et des sols	0	0	0	0	29	139	0	746	2 441	71	154	0	0	0	3 581
Coupe avec protection des petites tiges marchandes	0	0	0	0	0	0	0	0	2	0	0	0	0	0	2
Coupe avec réserve de semenciers	0	0	0	0	0	0	0	0	0	0	0	0	0	0	0
Total des coupes totales (CT)	0	0	0	0	29	139	0	746	2 443	71	154	0	0	0	3 582
Éclaircie commerciale	0	0	0	0	0	0	0	0	47	0	0	0	0	0	47
Coupe progressive régulière	0	0	0	0	0	0	0	0	0	0	0	0	0	0	0
Coupe progressive irrégulière à régénération lente	0	0	0	0	0	0	0	0	153	0	0	0	0	0	153
Coupe progressive irrégulière à couvert permanent	0	0	0	0	0	0	0	0	0	0	0	0	0	0	0
Coupe de jardinage ou d'amélioration	0	0	0	0	0	0	0	0	0	0	0	0	0	0	0
Total des coupes partielles (CP)	0	0	0	0	0	0	0	0	200	0	0	0	0	0	200
sous-total CP Résineux	N/A	N/A	N/A	N/A	N/A	N/A	N/A	0	200	0	0	N/A	0	0	200
sous-total CP Feuillus tolérants et pins	N/A	N/A	0	N/A	N/A	N/A	0	N/A	N/A	N/A	N/A	0	N/A	N/A	0
Total des activités de récolte	0	0	0	0	29	139	0	746	2 643	71	154	0	0	0	3 782
% coupes totales / récolte	0%	0%	0%	0%	100%	100%	0%	100%	92%	100%	100%	0%	0%	0%	95%
% coupes partielles / récolte	0%	0%	0%	0%	0%	0%	0%	0%	8%	0%	0%	0%	0%	0%	5%

Tableau 6 : Ventilation de la superficie des traitements sylvicoles en fonction des grands types de forêt de l'UA 08751

[RETOUR](#)

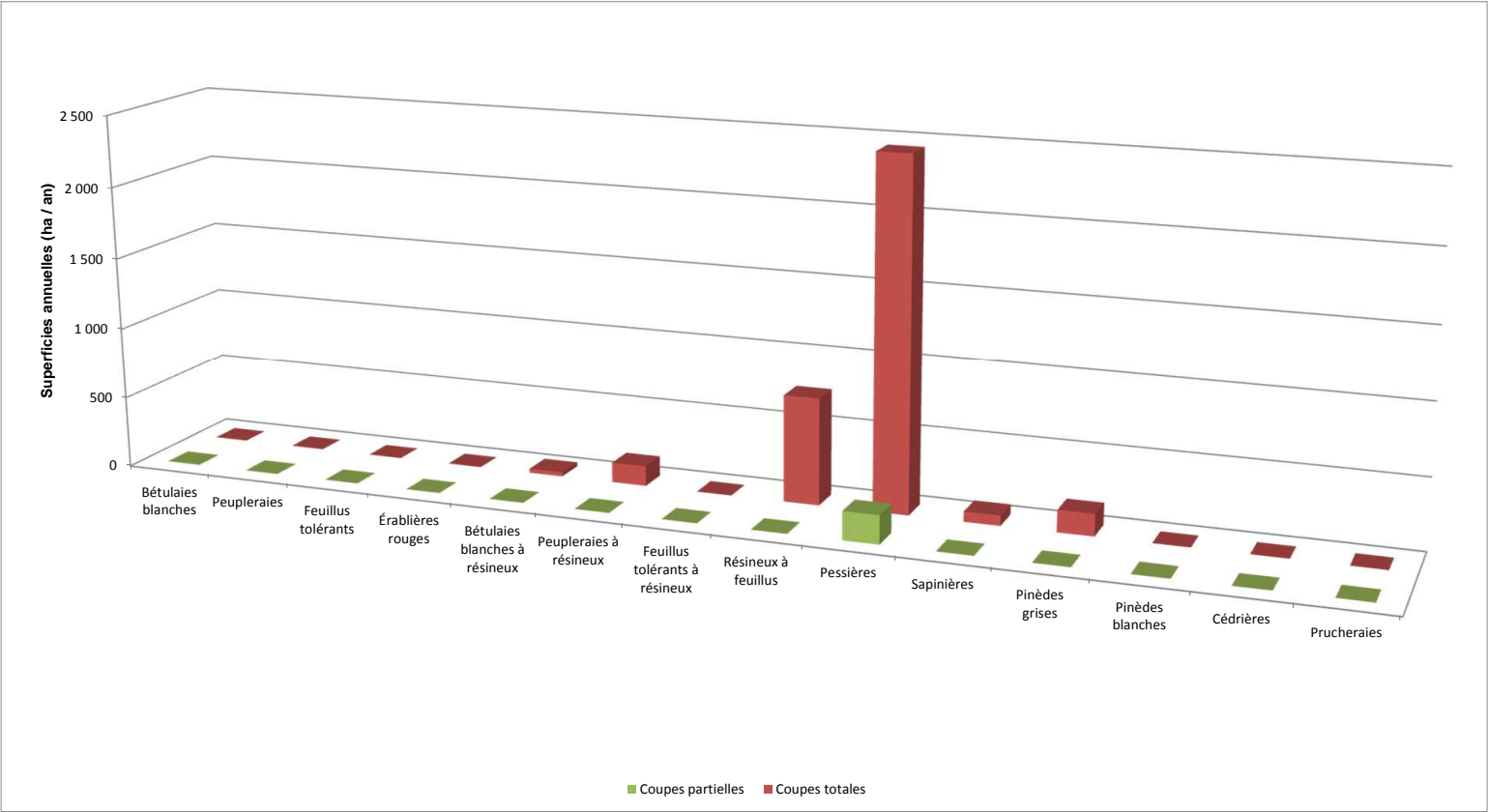
Moyenne 2018-2043

Traitements sylvicoles *	Bé tul aies blanches	Peuplerates	Feuill us tolér ants	Érablières rouges	Bé tul aies blanches à résineux	Peupler aies à résineux	Feuill us tolér ants à résineux	Résineux à feuill us	Pessières	Sapinières	Pinè des grises	Pinè des blanches	Cé drières	Prucherates	Tous les GTYF
Traitements non commerciaux															
Ligniculture (essences à croissance rapide)	0	0	0	0	0	0	0	0	0	0	0	0	0	0	0
Plantation intensive (2 000 plants/ha)	0	0	0	0	0	0	0	0	45	34	0	0	0	0	79
Plantation de base (1 600 plants/ha)	0	0	0	0	0	0	0	0	1 452	0	50	0	0	0	1 502
Regarni	0	0	0	0	0	0	0	0	0	0	0	0	0	0	0
% de plantation des coupes totales	0%	0%	0%	0%	0%	0%	0%	0%	61%	48%	33%	0%	0%	0%	44%
Total des plantations et regarni	0	0	0	0	0	0	0	0	1 496	34	50	0	0	0	1 581
Nettoie ment	0	0	0	0	0	0	0	332	0	0	0	0	0	0	332
Éclaircie pré commerciale	0	0	0	0	0	0	0	0	0	0	0	0	0	0	0
Dégagement de la régénération naturelle	0	0	0	0	0	0	0	0	0	0	0	0	0	0	0
Dégagement de plantation	0	0	0	0	0	0	0	0	118	0	62	0	0	0	180
Élagage	0	0	0	0	0	0	0	0	0	0	0	0	0	0	0
Total des travaux d'éducation	0	0	0	0	0	0	0	332	118	0	62	0	0	0	512
Scarifiage partiel	0	0	0	0	0	0	0	0	153	0	0	0	0	0	153
Scarifiage en plein	0	0	0	0	0	0	0	0	1 496	34	50	0	0	0	1 581
Total de la préparation de terrain	0	0	0	0	0	0	0	0	1 649	34	50	0	0	0	1 733

* Les extractions des traitements sylvicoles sont réalisées à l'aide des agrégats (GTYF) de familles de courbe (TH5) sauf pour les plantations, regarnis et scarifiage ou ces extractions sont réalisées à l'aide d'agrégats (GTYF) de groupes de strates (TH1).

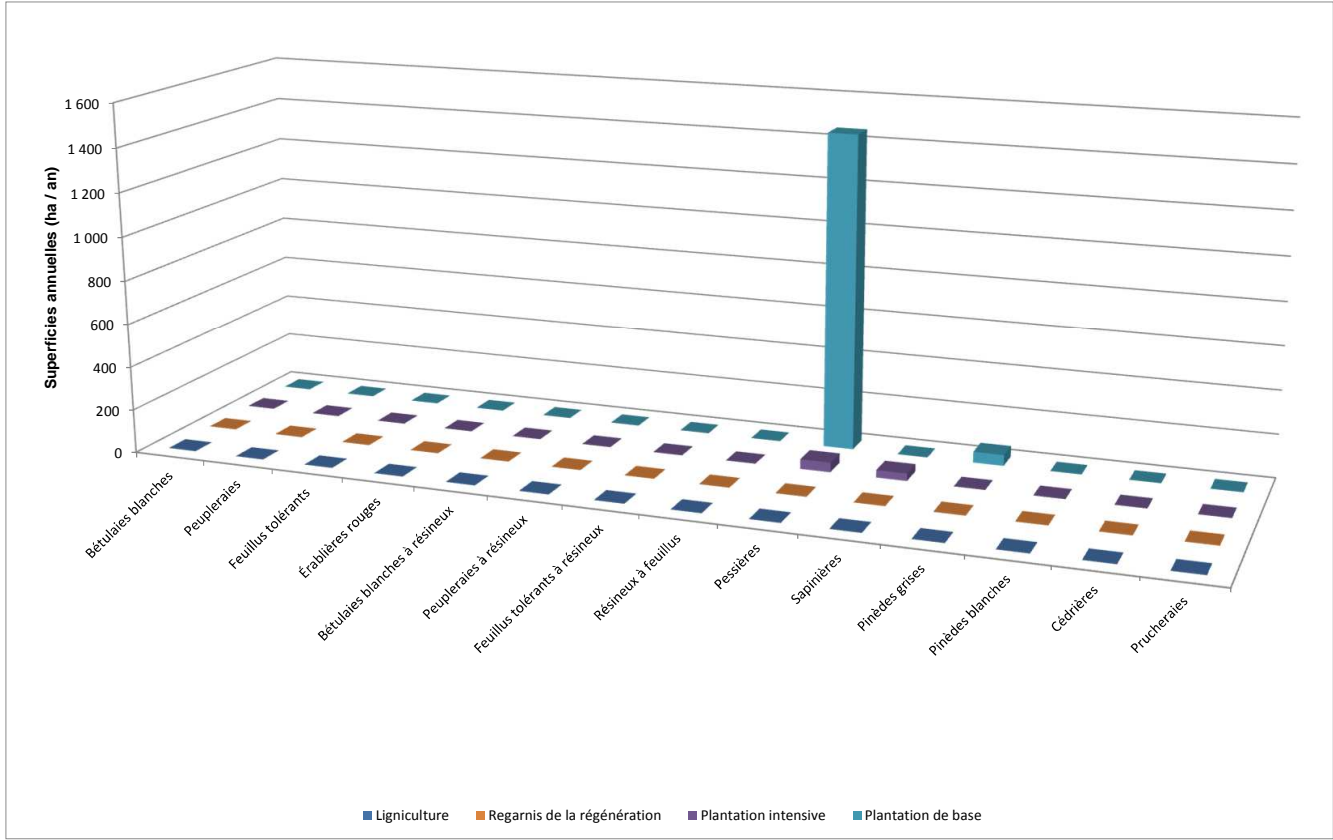
Graphique 9 : Ventilation des superficies récoltées par grands types de forêt de l'UA 08751 - Moyenne 2018-2043

[RETOUR](#)



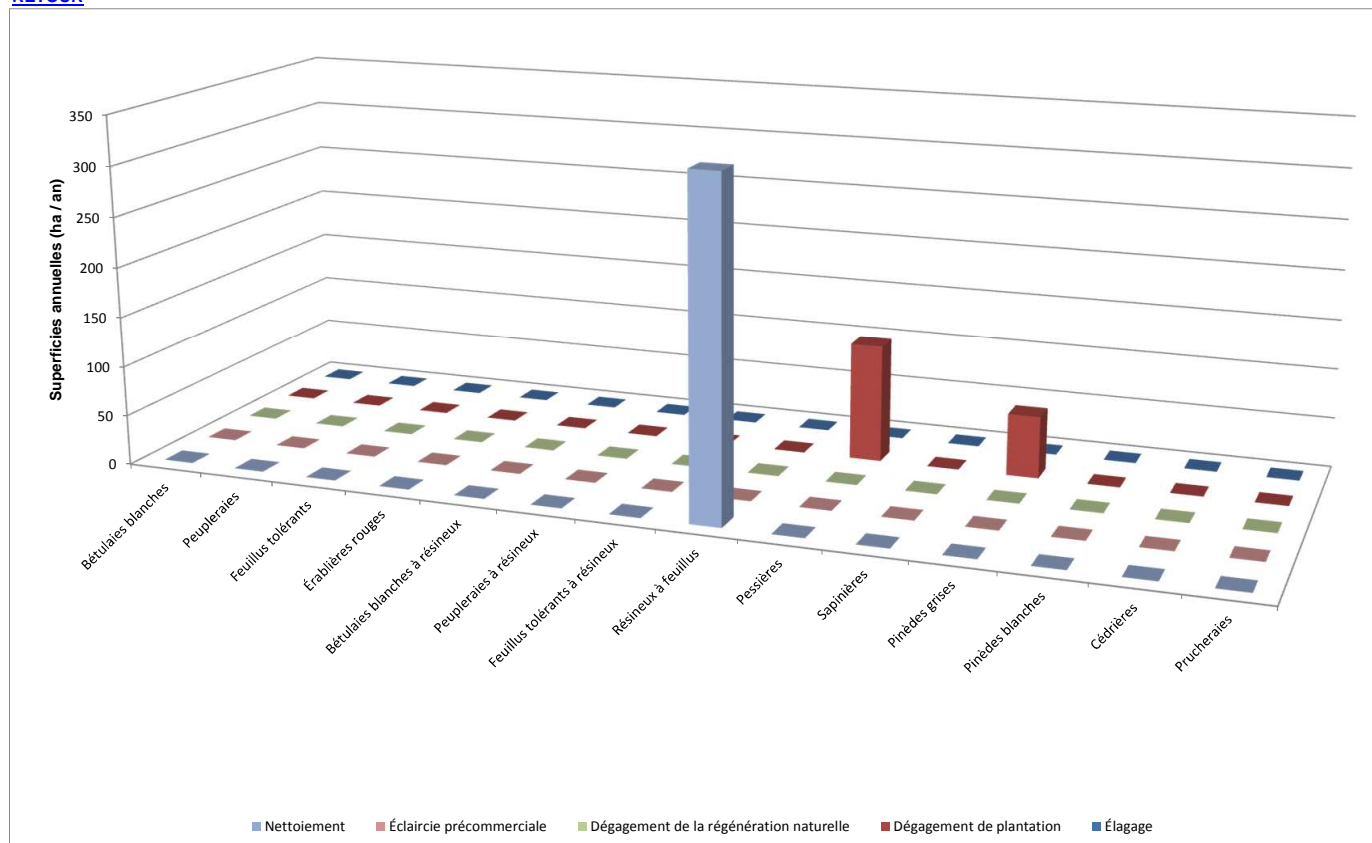
Graphique 10 : Ventilation des superficies régénérées artificiellement par grands types de forêt de l'UA 08751 - Moyenne 2018-2043

[RETOUR](#)



Graphique 8 : Ventilation des superficies éduquées par grands types de forêt de l'UA 08751 - Moyenne 2018-2043

[RETOUR](#)



Graphique 9 : Ventilation des superficies scarifiées par grands types de forêt de l'UA 08751 - Moyenne 2018-2043

[RETOUR](#)

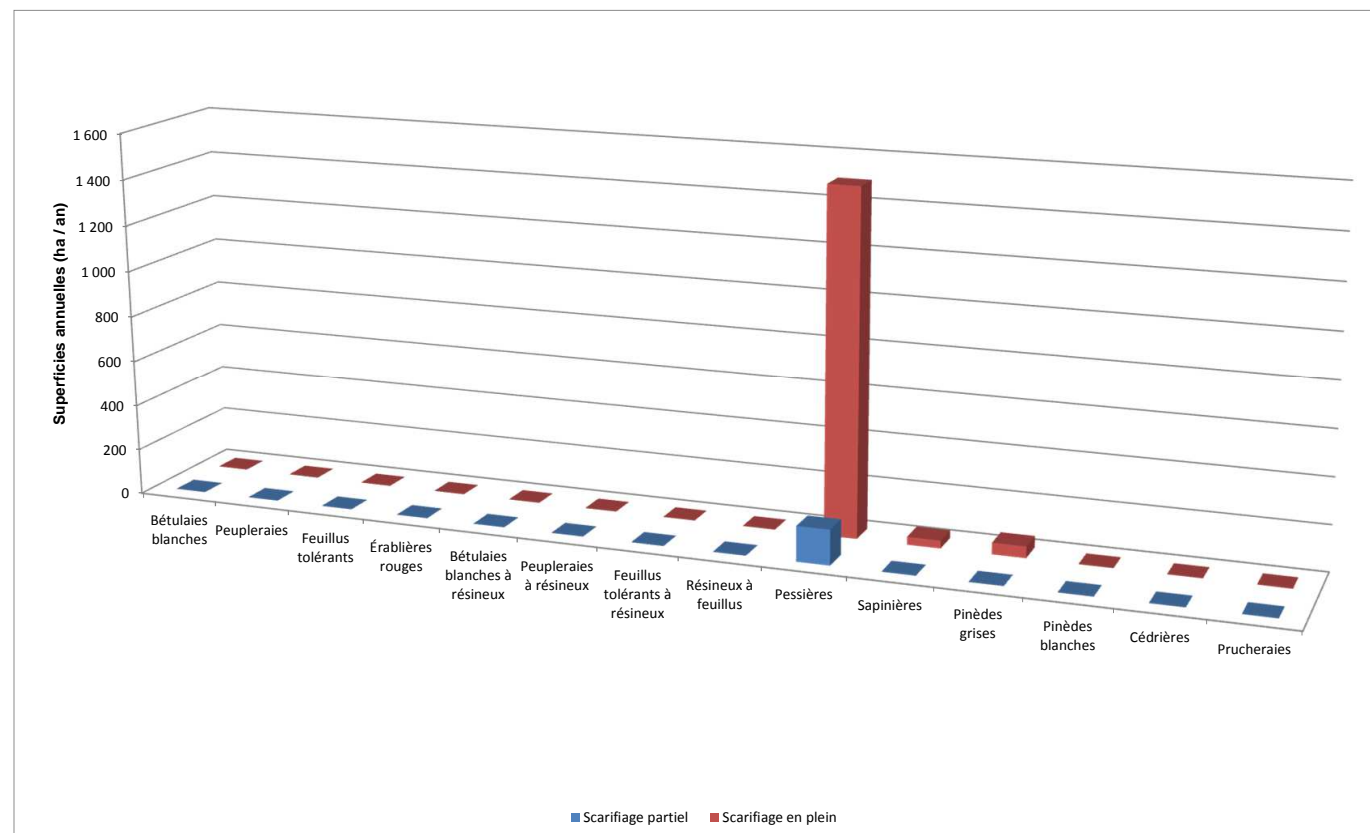


Tableau 7 : Ventilation de la superficie des traitements sylvicoles par entité territoriale de l'UA 08751

[RETOUR](#)

Moyenne 2018-2043

Thème 19 Unité territoriale de référence-UTR

	Coupe avec protection de la régénération et des sols	Coupe avec protection des petites tiges marchandes	Coupe avec réserve de semenciers	Total des coupes totales (CT)	Éclaircie commerciale	Coupe progressive régulière	Coupe progressive irrégulière a régénération lente	Coupe progressive irrégulière à couvert permanent	Coupe de jardinage ou d'amélioration	Total des coupes partielles (CP)	Total des activités de récolte	% coupes totales / récolte	% coupes partielles / récolte
Total	3 581	2	0	3 582	47	0	153	0	0	200	3 782	95%	5%
UTR1	142	0	0	142	0	0	18	0	0	18	161	89%	11%
UTR2	217	0	0	217	0	0	0	0	0	0	217	100%	0%
UTR3	352	0	0	352	0	0	13	0	0	13	365	96%	4%
UTR4	40	0	0	40	0	0	0	0	0	0	40	100%	0%
UTR5	105	0	0	105	0	0	3	0	0	3	108	97%	3%
UTR6	53	0	0	53	0	0	2	0	0	2	55	97%	3%
UTR7	146	0	0	146	0	0	0	0	0	0	146	100%	0%
UTR8	313	0	0	313	1	0	20	0	0	21	334	94%	6%
UTR9	247	0	0	247	0	0	11	0	0	11	258	96%	4%
UTR10	147	0	0	147	8	0	6	0	0	14	160	91%	9%
UTR11	47	0	0	47	2	0	11	0	0	13	60	78%	22%
UTR12	255	0	0	255	5	0	7	0	0	12	267	95%	5%
UTR13	261	0	0	261	3	0	6	0	0	9	270	97%	3%
UTR14	300	0	0	300	0	0	20	0	0	20	320	94%	6%
UTR15	88	0	0	88	0	0	15	0	0	15	103	85%	15%
UTR16	9	0	0	9	1	0	18	0	0	19	27	32%	68%
UTR17	117	0	0	117	0	0	0	0	0	0	117	100%	0%
UTR18	136	0	0	137	0	0	0	0	0	0	137	100%	0%
UTR19	181	0	0	181	26	0	0	0	0	26	207	87%	13%
UTR20	345	0	0	345	0	0	1	0	0	1	346	100%	0%
UTR21	78	2	0	79	2	0	1	0	0	3	82	96%	4%
UTR22	0	0	0	0	0	0	0	0	0	0	0	0%	0%
UTR23	0	0	0	0	0	0	0	0	0	0	0	0%	0%
UTR24	0	0	0	0	0	0	0	0	0	0	0	0%	0%
UTR25	0	0	0	0	0	0	0	0	0	0	0	0%	0%
UTR26	0	0	0	0	0	0	0	0	0	0	0	0%	0%
UTR27	0	0	0	0	0	0	0	0	0	0	0	0%	0%
UTR28	0	0	0	0	0	0	0	0	0	0	0	0%	0%
UTR29	0	0	0	0	0	0	0	0	0	0	0	0%	0%
UTR30	0	0	0	0	0	0	0	0	0	0	0	0%	0%
UTR31	0	0	0	0	0	0	0	0	0	0	0	0%	0%
UTR32	0	0	0	0	0	0	0	0	0	0	0	0%	0%
UTR33	0	0	0	0	0	0	0	0	0	0	0	0%	0%
UTR34	0	0	0	0	0	0	0	0	0	0	0	0%	0%
UTR35	0	0	0	0	0	0	0	0	0	0	0	0%	0%
UTR36	0	0	0	0	0	0	0	0	0	0	0	0%	0%
UTR37	0	0	0	0	0	0	0	0	0	0	0	0%	0%
UTR38	0	0	0	0	0	0	0	0	0	0	0	0%	0%
UTR39	0	0	0	0	0	0	0	0	0	0	0	0%	0%
UTR40	0	0	0	0	0	0	0	0	0	0	0	0%	0%
UTR41	0	0	0	0	0	0	0	0	0	0	0	0%	0%
UTR42	0	0	0	0	0	0	0	0	0	0	0	0%	0%
UTR43	0	0	0	0	0	0	0	0	0	0	0	0%	0%
UTR44	0	0	0	0	0	0	0	0	0	0	0	0%	0%
UTR45	0	0	0	0	0	0	0	0	0	0	0	0%	0%
UTR46	0	0	0	0	0	0	0	0	0	0	0	0%	0%
UTR47	0	0	0	0	0	0	0	0	0	0	0	0%	0%
UTR48	0	0	0	0	0	0	0	0	0	0	0	0%	0%
UTR49	0	0	0	0	0	0	0	0	0	0	0	0%	0%
UTR50	0	0	0	0	0	0	0	0	0	0	0	0%	0%
UTR51	0	0	0	0	0	0	0	0	0	0	0	0%	0%
UTR52	0	0	0	0	0	0	0	0	0	0	0	0%	0%
UTR53	0	0	0	0	0	0	0	0	0	0	0	0%	0%
UTR54	0	0	0	0	0	0	0	0	0	0	0	0%	0%
UTR55	0	0	0	0	0	0	0	0	0	0	0	0%	0%
UTR56	0	0	0	0	0	0	0	0	0	0	0	0%	0%
UTR57	0	0	0	0	0	0	0	0	0	0	0	0%	0%
UTR58	0	0	0	0	0	0	0	0	0	0	0	0%	0%
UTR59	0	0	0	0	0	0	0	0	0	0	0	0%	0%
UTR60	0	0	0	0	0	0	0	0	0	0	0	0%	0%
UTR61	0	0	0	0	0	0	0	0	0	0	0	0%	0%
UTR62	0	0	0	0	0	0	0	0	0	0	0	0%	0%
UTR63	0	0	0	0	0	0	0	0	0	0	0	0%	0%
UTR64	0	0	0	0	0	0	0	0	0	0	0	0%	0%
UTR65	0	0	0	0	0	0	0	0	0	0	0	0%	0%
UTR66	0	0	0	0	0	0	0	0	0	0	0	0%	0%
UTR67	0	0	0	0	0	0	0	0	0	0	0	0%	0%
UTR68	0	0	0	0	0	0	0	0	0	0	0	0%	0%
UTR69	0	0	0	0	0	0	0	0	0	0	0	0%	0%
UTR70	0	0	0	0	0	0	0	0	0	0	0	0%	0%
UTR71	0	0	0	0	0	0	0	0	0	0	0	0%	0%
UTR72	0	0	0	0	0	0	0	0	0	0	0	0%	0%
UTR73	0	0	0	0	0	0	0	0	0	0	0	0%	0%
UTR74	0	0	0	0	0	0	0	0	0	0	0	0%	0%
UTR75	0	0	0	0	0	0	0	0	0	0	0	0%	0%
UTR76	0	0	0	0	0	0	0	0	0	0	0	0%	0%
UTR77	0	0	0	0	0	0	0	0	0	0	0	0%	0%
UTR78	0	0	0	0	0	0	0	0	0	0	0	0%	0%
UTR79	0	0	0	0	0	0	0	0	0	0	0	0%	0%
UTR80	0	0	0	0	0	0	0	0	0	0	0	0%	0%
UTR81	0	0	0	0	0	0	0	0	0	0	0	0%	0%
UTR82	0	0	0	0	0	0	0	0	0	0	0	0%	0%
UTR83	0	0	0	0	0	0	0	0	0	0	0	0%	0%
UTR84	0	0	0	0	0	0	0	0	0	0	0	0%	0%
UTR85	0	0	0	0	0	0	0	0	0	0	0	0%	0%
UTR86	0	0	0	0	0	0	0	0	0	0	0	0%	0%
UTR87	0	0	0	0	0	0	0	0	0	0	0	0%	0%
UTR88	0	0	0	0	0	0	0	0	0	0	0	0%	0%
UTR89	0	0	0	0	0	0	0	0	0	0	0	0%	0%
UTR90	0	0	0	0	0	0	0	0	0	0	0	0%	0%
UTR91	0	0	0	0	0	0	0	0	0	0	0	0%	0%
UTR92	0	0	0	0	0	0	0	0	0	0	0	0%	0%

Tableau 7 : Ventilation de la superficie des traitements sylvicoles par entité territoriale de l'UA 08751

[RETOUR](#)

Moyenne 2018-2043

Thème 19 Unité territoriale de référence-UTR

UTR93	0	0	0	0	0	0	0	0	0	0	0	0	0%	0%
UTR94	0	0	0	0	0	0	0	0	0	0	0	0	0%	0%
UTR95	0	0	0	0	0	0	0	0	0	0	0	0	0%	0%
UTR96	0	0	0	0	0	0	0	0	0	0	0	0	0%	0%
UTR97	0	0	0	0	0	0	0	0	0	0	0	0	0%	0%
UTR98	0	0	0	0	0	0	0	0	0	0	0	0	0%	0%
UTR99	0	0	0	0	0	0	0	0	0	0	0	0	0%	0%
UTR100	0	0	0	0	0	0	0	0	0	0	0	0	0%	0%
UTR101	0	0	0	0	0	0	0	0	0	0	0	0	0%	0%
UTR102	0	0	0	0	0	0	0	0	0	0	0	0	0%	0%
UTR103	0	0	0	0	0	0	0	0	0	0	0	0	0%	0%
UTR104	0	0	0	0	0	0	0	0	0	0	0	0	0%	0%
UTR105	0	0	0	0	0	0	0	0	0	0	0	0	0%	0%
UTR106	0	0	0	0	0	0	0	0	0	0	0	0	0%	0%
UTR107	0	0	0	0	0	0	0	0	0	0	0	0	0%	0%
UTR108	0	0	0	0	0	0	0	0	0	0	0	0	0%	0%
UTR109	0	0	0	0	0	0	0	0	0	0	0	0	0%	0%
UTR110	0	0	0	0	0	0	0	0	0	0	0	0	0%	0%
UTR111	0	0	0	0	0	0	0	0	0	0	0	0	0%	0%
UTR112	0	0	0	0	0	0	0	0	0	0	0	0	0%	0%
UTR113	0	0	0	0	0	0	0	0	0	0	0	0	0%	0%
UTR114	0	0	0	0	0	0	0	0	0	0	0	0	0%	0%
UTR115	0	0	0	0	0	0	0	0	0	0	0	0	0%	0%
UTR116	0	0	0	0	0	0	0	0	0	0	0	0	0%	0%
UTR117	0	0	0	0	0	0	0	0	0	0	0	0	0%	0%
UTR118	0	0	0	0	0	0	0	0	0	0	0	0	0%	0%
UTR119	0	0	0	0	0	0	0	0	0	0	0	0	0%	0%
UTR120	0	0	0	0	0	0	0	0	0	0	0	0	0%	0%
UTR121	0	0	0	0	0	0	0	0	0	0	0	0	0%	0%
UTR122	0	0	0	0	0	0	0	0	0	0	0	0	0%	0%
UTR123	0	0	0	0	0	0	0	0	0	0	0	0	0%	0%
UTR124	0	0	0	0	0	0	0	0	0	0	0	0	0%	0%
UTR125	0	0	0	0	0	0	0	0	0	0	0	0	0%	0%
UTR126	0	0	0	0	0	0	0	0	0	0	0	0	0%	0%
UTR127	0	0	0	0	0	0	0	0	0	0	0	0	0%	0%
UTR128	0	0	0	0	0	0	0	0	0	0	0	0	0%	0%
UTR129	0	0	0	0	0	0	0	0	0	0	0	0	0%	0%
UTR130	0	0	0	0	0	0	0	0	0	0	0	0	0%	0%
UTR131	0	0	0	0	0	0	0	0	0	0	0	0	0%	0%
UTR132	0	0	0	0	0	0	0	0	0	0	0	0	0%	0%
UTR133	0	0	0	0	0	0	0	0	0	0	0	0	0%	0%
UTR134	0	0	0	0	0	0	0	0	0	0	0	0	0%	0%
UTR135	0	0	0	0	0	0	0	0	0	0	0	0	0%	0%
UTR136	0	0	0	0	0	0	0	0	0	0	0	0	0%	0%
UTR137	0	0	0	0	0	0	0	0	0	0	0	0	0%	0%
UTR138	0	0	0	0	0	0	0	0	0	0	0	0	0%	0%
UTR139	0	0	0	0	0	0	0	0	0	0	0	0	0%	0%
UTR140	0	0	0	0	0	0	0	0	0	0	0	0	0%	0%
UTR141	0	0	0	0	0	0	0	0	0	0	0	0	0%	0%
UTR142	0	0	0	0	0	0	0	0	0	0	0	0	0%	0%
UTR143	0	0	0	0	0	0	0	0	0	0	0	0	0%	0%
UTR144	0	0	0	0	0	0	0	0	0	0	0	0	0%	0%
UTR145	0	0	0	0	0	0	0	0	0	0	0	0	0%	0%
UTR146	0	0	0	0	0	0	0	0	0	0	0	0	0%	0%
UTR147	0	0	0	0	0	0	0	0	0	0	0	0	0%	0%
UTR148	0	0	0	0	0	0	0	0	0	0	0	0	0%	0%
UTR149	0	0	0	0	0	0	0	0	0	0	0	0	0%	0%
UTR150	0	0	0	0	0	0	0	0	0	0	0	0	0%	0%
UTR151	0	0	0	0	0	0	0	0	0	0	0	0	0%	0%
UTR152	0	0	0	0	0	0	0	0	0	0	0	0	0%	0%
UTR153	0	0	0	0	0	0	0	0	0	0	0	0	0%	0%
UTR154	0	0	0	0	0	0	0	0	0	0	0	0	0%	0%
UTR155	0	0	0	0	0	0	0	0	0	0	0	0	0%	0%
UTR156	0	0	0	0	0	0	0	0	0	0	0	0	0%	0%
UTR157	0	0	0	0	0	0	0	0	0	0	0	0	0%	0%
UTR158	0	0	0	0	0	0	0	0	0	0	0	0	0%	0%
UTR159	0	0	0	0	0	0	0	0	0	0	0	0	0%	0%
UTR160	0	0	0	0	0	0	0	0	0	0	0	0	0%	0%
UTR161	0	0	0	0	0	0	0	0	0	0	0	0	0%	0%
UTR162	0	0	0	0	0	0	0	0	0	0	0	0	0%	0%
UTR163	0	0	0	0	0	0	0	0	0	0	0	0	0%	0%
UTR164	0	0	0	0	0	0	0	0	0	0	0	0	0%	0%
UTR165	0	0	0	0	0	0	0	0	0	0	0	0	0%	0%
UTR166	0	0	0	0	0	0	0	0	0	0	0	0	0%	0%
UTR167	0	0	0	0	0	0	0	0	0	0	0	0	0%	0%
UTR168	0	0	0	0	0	0	0	0	0	0	0	0	0%	0%
UTR169	0	0	0	0	0	0	0	0	0	0	0	0	0%	0%
UTR170	0	0	0	0	0	0	0	0	0	0	0	0	0%	0%
UTR171	0	0	0	0	0	0	0	0	0	0	0	0	0%	0%
UTR172	0	0	0	0	0	0	0	0	0	0	0	0	0%	0%
UTR173	0	0	0	0	0	0	0	0	0	0	0	0	0%	0%
UTR174	0	0	0	0	0	0	0	0	0	0	0	0	0%	0%
UTR175	0	0	0	0	0	0	0	0	0	0	0	0	0%	0%
UTR176	0	0	0	0	0	0	0	0	0	0	0	0	0%	0%
UTR177	0	0	0	0	0	0	0	0	0	0	0	0	0%	0%
UTR178	0	0	0	0	0	0	0	0	0	0	0	0	0%	0%
UTR179	0	0	0	0	0	0	0	0	0	0	0	0	0%	0%
UTR180	0	0	0	0	0	0	0	0	0	0	0	0	0%	0%
UTR181	0	0	0	0	0	0	0	0	0	0	0	0	0%	0%
UTR182	0	0	0	0	0	0	0	0	0	0	0	0	0%	0%
UTR183	0	0	0	0	0	0	0	0	0	0	0	0	0%	0%
UTR184	0	0	0	0	0	0	0	0	0	0	0	0	0%	0%
UTR185	0	0	0	0	0	0	0	0	0	0	0	0	0%	0%
UTR186	0	0	0	0	0	0	0	0	0	0	0	0	0%	0%
UTR187	0	0	0	0	0	0	0	0	0	0	0	0	0%	0%
UTR188	0	0	0	0	0	0	0	0	0	0	0	0	0%	0%
UTR189	0	0	0	0	0	0	0	0	0	0	0	0	0%	0%
UTR190	0	0	0	0	0	0	0	0	0	0	0	0	0%	0%
UTR191	0	0	0	0	0	0	0	0	0	0	0	0	0%	0%
UTR192	0	0	0	0	0	0	0	0	0	0	0	0	0%	0%

Tableau 7 : Ventilation de la superficie des traitements sylvicoles par entité territoriale de l'UA 08751

[RETOUR](#)

Moyenne 2018-2043													
Thème 19 Unité territoriale de référence-UTR													
UTR193	0	0	0	0	0	0	0	0	0	0	0	0%	0%
UTR194	0	0	0	0	0	0	0	0	0	0	0	0%	0%
UTR195	0	0	0	0	0	0	0	0	0	0	0	0%	0%
UTR196	0	0	0	0	0	0	0	0	0	0	0	0%	0%
UTR197	0	0	0	0	0	0	0	0	0	0	0	0%	0%
UTR198	0	0	0	0	0	0	0	0	0	0	0	0%	0%
UTR199	0	0	0	0	0	0	0	0	0	0	0	0%	0%
UTR200	0	0	0	0	0	0	0	0	0	0	0	0%	0%
UTR201	0	0	0	0	0	0	0	0	0	0	0	0%	0%
UTR202	0	0	0	0	0	0	0	0	0	0	0	0%	0%
UTR203	0	0	0	0	0	0	0	0	0	0	0	0%	0%
UTR204	0	0	0	0	0	0	0	0	0	0	0	0%	0%
UTR205	0	0	0	0	0	0	0	0	0	0	0	0%	0%
UTR206	0	0	0	0	0	0	0	0	0	0	0	0%	0%
UTR207	0	0	0	0	0	0	0	0	0	0	0	0%	0%
UTR208	0	0	0	0	0	0	0	0	0	0	0	0%	0%
UTR209	0	0	0	0	0	0	0	0	0	0	0	0%	0%
UTR210	0	0	0	0	0	0	0	0	0	0	0	0%	0%
UTR211	0	0	0	0	0	0	0	0	0	0	0	0%	0%
UTR212	0	0	0	0	0	0	0	0	0	0	0	0%	0%
UTR213	0	0	0	0	0	0	0	0	0	0	0	0%	0%
UTR214	0	0	0	0	0	0	0	0	0	0	0	0%	0%
UTR215	0	0	0	0	0	0	0	0	0	0	0	0%	0%
UTR216	0	0	0	0	0	0	0	0	0	0	0	0%	0%
UTR217	0	0	0	0	0	0	0	0	0	0	0	0%	0%
UTR218	0	0	0	0	0	0	0	0	0	0	0	0%	0%
UTR219	0	0	0	0	0	0	0	0	0	0	0	0%	0%
UTR220	0	0	0	0	0	0	0	0	0	0	0	0%	0%
UTR221	0	0	0	0	0	0	0	0	0	0	0	0%	0%
UTR222	0	0	0	0	0	0	0	0	0	0	0	0%	0%
UTR223	0	0	0	0	0	0	0	0	0	0	0	0%	0%
UTR224	0	0	0	0	0	0	0	0	0	0	0	0%	0%
UTR225	0	0	0	0	0	0	0	0	0	0	0	0%	0%
UTR226	0	0	0	0	0	0	0	0	0	0	0	0%	0%
UTR227	0	0	0	0	0	0	0	0	0	0	0	0%	0%
UTR228	0	0	0	0	0	0	0	0	0	0	0	0%	0%
UTR229	0	0	0	0	0	0	0	0	0	0	0	0%	0%
UTR230	0	0	0	0	0	0	0	0	0	0	0	0%	0%
UTR231	0	0	0	0	0	0	0	0	0	0	0	0%	0%
UTR232	0	0	0	0	0	0	0	0	0	0	0	0%	0%
UTR233	0	0	0	0	0	0	0	0	0	0	0	0%	0%
UTR234	0	0	0	0	0	0	0	0	0	0	0	0%	0%
UTR235	0	0	0	0	0	0	0	0	0	0	0	0%	0%
UTR236	0	0	0	0	0	0	0	0	0	0	0	0%	0%
UTR237	0	0	0	0	0	0	0	0	0	0	0	0%	0%
UTR238	0	0	0	0	0	0	0	0	0	0	0	0%	0%
UTR239	0	0	0	0	0	0	0	0	0	0	0	0%	0%
UTR240	0	0	0	0	0	0	0	0	0	0	0	0%	0%
UTR241	0	0	0	0	0	0	0	0	0	0	0	0%	0%
UTR242	0	0	0	0	0	0	0	0	0	0	0	0%	0%
UTR243	0	0	0	0	0	0	0	0	0	0	0	0%	0%
UTR244	0	0	0	0	0	0	0	0	0	0	0	0%	0%
UTR245	0	0	0	0	0	0	0	0	0	0	0	0%	0%
UTR246	0	0	0	0	0	0	0	0	0	0	0	0%	0%
UTR247	0	0	0	0	0	0	0	0	0	0	0	0%	0%
UTR248	0	0	0	0	0	0	0	0	0	0	0	0%	0%
UTR249	0	0	0	0	0	0	0	0	0	0	0	0%	0%
UTR250	0	0	0	0	0	0	0	0	0	0	0	0%	0%
UTR251	0	0	0	0	0	0	0	0	0	0	0	0%	0%
UTR252	0	0	0	0	0	0	0	0	0	0	0	0%	0%
UTR253	0	0	0	0	0	0	0	0	0	0	0	0%	0%
UTR254	0	0	0	0	0	0	0	0	0	0	0	0%	0%
UTR255	0	0	0	0	0	0	0	0	0	0	0	0%	0%
UTR256	0	0	0	0	0	0	0	0	0	0	0	0%	0%
UTR257	0	0	0	0	0	0	0	0	0	0	0	0%	0%
UTR258	0	0	0	0	0	0	0	0	0	0	0	0%	0%
UTR259	0	0	0	0	0	0	0	0	0	0	0	0%	0%
UTR260	0	0	0	0	0	0	0	0	0	0	0	0%	0%
UTR261	0	0	0	0	0	0	0	0	0	0	0	0%	0%
UTR262	0	0	0	0	0	0	0	0	0	0	0	0%	0%
UTR263	0	0	0	0	0	0	0	0	0	0	0	0%	0%
UTR264	0	0	0	0	0	0	0	0	0	0	0	0%	0%
UTR265	0	0	0	0	0	0	0	0	0	0	0	0%	0%
UTR266	0	0	0	0	0	0	0	0	0	0	0	0%	0%
UTR267	0	0	0	0	0	0	0	0	0	0	0	0%	0%
UTR268	0	0	0	0	0	0	0	0	0	0	0	0%	0%
UTR269	0	0	0	0	0	0	0	0	0	0	0	0%	0%
UTR270	0	0	0	0	0	0	0	0	0	0	0	0%	0%
UTR271	0	0	0	0	0	0	0	0	0	0	0	0%	0%
UTR272	0	0	0	0	0	0	0	0	0	0	0	0%	0%
UTR273	0	0	0	0	0	0	0	0	0	0	0	0%	0%
UTR274	0	0	0	0	0	0	0	0	0	0	0	0%	0%
UTR275	0	0	0	0	0	0	0	0	0	0	0	0%	0%
UTR276	0	0	0	0	0	0	0	0	0	0	0	0%	0%
UTR277	0	0	0	0	0	0	0	0	0	0	0	0%	0%
UTR278	0	0	0	0	0	0	0	0	0	0	0	0%	0%
UTR279	0	0	0	0	0	0	0	0	0	0	0	0%	0%
UTR280	0	0	0	0	0	0	0	0	0	0	0	0%	0%
UTR281	0	0	0	0	0	0	0	0	0	0	0	0%	0%
UTR282	0	0	0	0	0	0	0	0	0	0	0	0%	0%
UTR283	0	0	0	0	0	0	0	0	0	0	0	0%	0%
UTR284	0	0	0	0	0	0	0	0	0	0	0	0%	0%
UTR285	0	0	0	0	0	0	0	0	0	0	0	0%	0%
UTR286	0	0	0	0	0	0	0	0	0	0	0	0%	0%
UTR287	0	0	0	0	0	0	0	0	0	0	0	0%	0%
UTR288	0	0	0	0	0	0	0	0	0	0	0	0%	0%
UTR289	0	0	0	0	0	0	0	0	0	0	0	0%	0%
UTR290	0	0	0	0	0	0	0	0	0	0	0	0%	0%
UTR291	0	0	0	0	0	0	0	0	0	0	0	0%	0%
UTR292	0	0	0	0	0	0	0	0	0	0	0	0%	0%

Tableau 7 : Ventilation de la superficie des traitements sylvicoles par entité territoriale de l'UA 08751

[RETOUR](#)

Moyenne 2018-2043
Thème 19 Unité territoriale de référence-UTR

UTR293	0	0	0	0	0	0	0	0	0	0	0	0	0%	0%
UTR294	0	0	0	0	0	0	0	0	0	0	0	0	0%	0%
UTR295	0	0	0	0	0	0	0	0	0	0	0	0	0%	0%
UTR296	0	0	0	0	0	0	0	0	0	0	0	0	0%	0%
UTR297	0	0	0	0	0	0	0	0	0	0	0	0	0%	0%
UTR298	0	0	0	0	0	0	0	0	0	0	0	0	0%	0%
UTR299	0	0	0	0	0	0	0	0	0	0	0	0	0%	0%
UTR300	0	0	0	0	0	0	0	0	0	0	0	0	0%	0%
UTR301	0	0	0	0	0	0	0	0	0	0	0	0	0%	0%
UTR302	0	0	0	0	0	0	0	0	0	0	0	0	0%	0%
UTR303	0	0	0	0	0	0	0	0	0	0	0	0	0%	0%
UTR304	0	0	0	0	0	0	0	0	0	0	0	0	0%	0%
UTR305	0	0	0	0	0	0	0	0	0	0	0	0	0%	0%
UTR306	0	0	0	0	0	0	0	0	0	0	0	0	0%	0%
UTR307	0	0	0	0	0	0	0	0	0	0	0	0	0%	0%
UTR308	0	0	0	0	0	0	0	0	0	0	0	0	0%	0%
UTR309	0	0	0	0	0	0	0	0	0	0	0	0	0%	0%
UTR310	0	0	0	0	0	0	0	0	0	0	0	0	0%	0%
UTR311	0	0	0	0	0	0	0	0	0	0	0	0	0%	0%
UTR312	0	0	0	0	0	0	0	0	0	0	0	0	0%	0%
UTR313	0	0	0	0	0	0	0	0	0	0	0	0	0%	0%
UTR314	0	0	0	0	0	0	0	0	0	0	0	0	0%	0%
UTR315	0	0	0	0	0	0	0	0	0	0	0	0	0%	0%
UTR316	0	0	0	0	0	0	0	0	0	0	0	0	0%	0%
UTR317	0	0	0	0	0	0	0	0	0	0	0	0	0%	0%
UTR318	0	0	0	0	0	0	0	0	0	0	0	0	0%	0%
UTR319	0	0	0	0	0	0	0	0	0	0	0	0	0%	0%
UTR320	0	0	0	0	0	0	0	0	0	0	0	0	0%	0%
UTR321	0	0	0	0	0	0	0	0	0	0	0	0	0%	0%
UTR322	0	0	0	0	0	0	0	0	0	0	0	0	0%	0%
UTR323	0	0	0	0	0	0	0	0	0	0	0	0	0%	0%
UTR324	0	0	0	0	0	0	0	0	0	0	0	0	0%	0%
UTR325	0	0	0	0	0	0	0	0	0	0	0	0	0%	0%
UTR326	0	0	0	0	0	0	0	0	0	0	0	0	0%	0%
UTR327	0	0	0	0	0	0	0	0	0	0	0	0	0%	0%
UTR328	0	0	0	0	0	0	0	0	0	0	0	0	0%	0%
UTR329	0	0	0	0	0	0	0	0	0	0	0	0	0%	0%
UTR330	0	0	0	0	0	0	0	0	0	0	0	0	0%	0%
UTR331	0	0	0	0	0	0	0	0	0	0	0	0	0%	0%
UTR332	0	0	0	0	0	0	0	0	0	0	0	0	0%	0%
UTR333	0	0	0	0	0	0	0	0	0	0	0	0	0%	0%
UTR334	0	0	0	0	0	0	0	0	0	0	0	0	0%	0%
UTR335	0	0	0	0	0	0	0	0	0	0	0	0	0%	0%
UTR336	0	0	0	0	0	0	0	0	0	0	0	0	0%	0%
UTR337	0	0	0	0	0	0	0	0	0	0	0	0	0%	0%
UTR338	0	0	0	0	0	0	0	0	0	0	0	0	0%	0%
UTR339	0	0	0	0	0	0	0	0	0	0	0	0	0%	0%
UTR340	0	0	0	0	0	0	0	0	0	0	0	0	0%	0%
UTR341	0	0	0	0	0	0	0	0	0	0	0	0	0%	0%
UTR342	0	0	0	0	0	0	0	0	0	0	0	0	0%	0%
UTR343	0	0	0	0	0	0	0	0	0	0	0	0	0%	0%
UTR344	0	0	0	0	0	0	0	0	0	0	0	0	0%	0%
UTR345	0	0	0	0	0	0	0	0	0	0	0	0	0%	0%
UTR346	0	0	0	0	0	0	0	0	0	0	0	0	0%	0%
UTR347	0	0	0	0	0	0	0	0	0	0	0	0	0%	0%
UTR348	0	0	0	0	0	0	0	0	0	0	0	0	0%	0%
UTR349	0	0	0	0	0	0	0	0	0	0	0	0	0%	0%
UTR350	0	0	0	0	0	0	0	0	0	0	0	0	0%	0%
UTR351	0	0	0	0	0	0	0	0	0	0	0	0	0%	0%
UTR352	0	0	0	0	0	0	0	0	0	0	0	0	0%	0%
UTR353	0	0	0	0	0	0	0	0	0	0	0	0	0%	0%
UTR354	0	0	0	0	0	0	0	0	0	0	0	0	0%	0%
UTR355	0	0	0	0	0	0	0	0	0	0	0	0	0%	0%
UTR356	0	0	0	0	0	0	0	0	0	0	0	0	0%	0%
UTR357	0	0	0	0	0	0	0	0	0	0	0	0	0%	0%
UTR358	0	0	0	0	0	0	0	0	0	0	0	0	0%	0%
UTR359	0	0	0	0	0	0	0	0	0	0	0	0	0%	0%
UTR360	0	0	0	0	0	0	0	0	0	0	0	0	0%	0%
UTR361	0	0	0	0	0	0	0	0	0	0	0	0	0%	0%
UTR362	0	0	0	0	0	0	0	0	0	0	0	0	0%	0%
UTR363	0	0	0	0	0	0	0	0	0	0	0	0	0%	0%
UTR364	0	0	0	0	0	0	0	0	0	0	0	0	0%	0%
UTR365	0	0	0	0	0	0	0	0	0	0	0	0	0%	0%
UTR366	0	0	0	0	0	0	0	0	0	0	0	0	0%	0%
UTR367	0	0	0	0	0	0	0	0	0	0	0	0	0%	0%
UTR368	0	0	0	0	0	0	0	0	0	0	0	0	0%	0%
UTR369	0	0	0	0	0	0	0	0	0	0	0	0	0%	0%
UTR370	0	0	0	0	0	0	0	0	0	0	0	0	0%	0%
UTR371	0	0	0	0	0	0	0	0	0	0	0	0	0%	0%
UTR372	0	0	0	0	0	0	0	0	0	0	0	0	0%	0%
UTR373	0	0	0	0	0	0	0	0	0	0	0	0	0%	0%
UTR374	0	0	0	0	0	0	0	0	0	0	0	0	0%	0%
UTR375	0	0	0	0	0	0	0	0	0	0	0	0	0%	0%
UTR376	0	0	0	0	0	0	0	0	0	0	0	0	0%	0%
UTR377	0	0	0	0	0	0	0	0	0	0	0	0	0%	0%
UTR378	0	0	0	0	0	0	0	0	0	0	0	0	0%	0%
UTR379	0	0	0	0	0	0	0	0	0	0	0	0	0%	0%
UTR380	0	0	0	0	0	0	0	0	0	0	0	0	0%	0%
UTR381	0	0	0	0	0	0	0	0	0	0	0	0	0%	0%
UTR382	0	0	0	0	0	0	0	0	0	0	0	0	0%	0%
UTR383	0	0	0	0	0	0	0	0	0	0	0	0	0%	0%
UTR384	0	0	0	0	0	0	0	0	0	0	0	0	0%	0%
UTR385	0	0	0	0	0	0	0	0	0	0	0	0	0%	0%
UTR386	0	0	0	0	0	0	0	0	0	0	0	0	0%	0%
UTR387	0	0	0	0	0	0	0	0	0	0	0	0	0%	0%
UTR388	0	0	0	0	0	0	0	0	0	0	0	0	0%	0%
UTR389	0	0	0	0	0	0	0	0	0	0	0	0	0%	0%
UTR390	0	0	0	0	0	0	0	0	0	0	0	0	0%	0%
UTR391	0	0	0	0	0	0	0	0	0	0	0	0	0%	0%
UTR392	0	0	0	0	0	0	0	0	0	0	0	0	0%	0%

Tableau 7 : Ventilation de la superficie des traitements sylvicoles par entité territoriale de l'UA 08751

[RETOUR](#)

Moyenne 2018-2043
Thème 19 Unité territoriale de référence-UTR

UTR393	0	0	0	0	0	0	0	0	0	0	0	0	0%	0%
UTR394	0	0	0	0	0	0	0	0	0	0	0	0	0%	0%
UTR395	0	0	0	0	0	0	0	0	0	0	0	0	0%	0%
UTR396	0	0	0	0	0	0	0	0	0	0	0	0	0%	0%
UTR397	0	0	0	0	0	0	0	0	0	0	0	0	0%	0%
UTR398	0	0	0	0	0	0	0	0	0	0	0	0	0%	0%
UTR399	0	0	0	0	0	0	0	0	0	0	0	0	0%	0%
UTR400	0	0	0	0	0	0	0	0	0	0	0	0	0%	0%
UTR401	0	0	0	0	0	0	0	0	0	0	0	0	0%	0%
UTR402	0	0	0	0	0	0	0	0	0	0	0	0	0%	0%
UTR403	0	0	0	0	0	0	0	0	0	0	0	0	0%	0%
UTR404	0	0	0	0	0	0	0	0	0	0	0	0	0%	0%
UTR405	0	0	0	0	0	0	0	0	0	0	0	0	0%	0%
UTR406	0	0	0	0	0	0	0	0	0	0	0	0	0%	0%
UTR407	0	0	0	0	0	0	0	0	0	0	0	0	0%	0%
UTR408	0	0	0	0	0	0	0	0	0	0	0	0	0%	0%
UTR409	0	0	0	0	0	0	0	0	0	0	0	0	0%	0%
UTR410	0	0	0	0	0	0	0	0	0	0	0	0	0%	0%
UTR411	0	0	0	0	0	0	0	0	0	0	0	0	0%	0%
UTR412	0	0	0	0	0	0	0	0	0	0	0	0	0%	0%
UTR413	0	0	0	0	0	0	0	0	0	0	0	0	0%	0%
UTR414	0	0	0	0	0	0	0	0	0	0	0	0	0%	0%
UTR415	0	0	0	0	0	0	0	0	0	0	0	0	0%	0%
UTR416	0	0	0	0	0	0	0	0	0	0	0	0	0%	0%
UTR417	0	0	0	0	0	0	0	0	0	0	0	0	0%	0%
UTR418	0	0	0	0	0	0	0	0	0	0	0	0	0%	0%
UTR419	0	0	0	0	0	0	0	0	0	0	0	0	0%	0%
UTR420	0	0	0	0	0	0	0	0	0	0	0	0	0%	0%
UTR421	0	0	0	0	0	0	0	0	0	0	0	0	0%	0%
UTR422	0	0	0	0	0	0	0	0	0	0	0	0	0%	0%
UTR423	0	0	0	0	0	0	0	0	0	0	0	0	0%	0%
UTR424	0	0	0	0	0	0	0	0	0	0	0	0	0%	0%
UTR425	0	0	0	0	0	0	0	0	0	0	0	0	0%	0%
UTR426	0	0	0	0	0	0	0	0	0	0	0	0	0%	0%
UTR427	0	0	0	0	0	0	0	0	0	0	0	0	0%	0%
UTR428	0	0	0	0	0	0	0	0	0	0	0	0	0%	0%
UTR429	0	0	0	0	0	0	0	0	0	0	0	0	0%	0%
UTR430	0	0	0	0	0	0	0	0	0	0	0	0	0%	0%
UTR431	0	0	0	0	0	0	0	0	0	0	0	0	0%	0%
UTR432	0	0	0	0	0	0	0	0	0	0	0	0	0%	0%
UTR433	0	0	0	0	0	0	0	0	0	0	0	0	0%	0%
UTR434	0	0	0	0	0	0	0	0	0	0	0	0	0%	0%
UTR435	0	0	0	0	0	0	0	0	0	0	0	0	0%	0%
UTR436	0	0	0	0	0	0	0	0	0	0	0	0	0%	0%
UTR437	0	0	0	0	0	0	0	0	0	0	0	0	0%	0%
UTR438	0	0	0	0	0	0	0	0	0	0	0	0	0%	0%
UTR439	0	0	0	0	0	0	0	0	0	0	0	0	0%	0%
UTR440	0	0	0	0	0	0	0	0	0	0	0	0	0%	0%
UTR441	0	0	0	0	0	0	0	0	0	0	0	0	0%	0%
UTR442	0	0	0	0	0	0	0	0	0	0	0	0	0%	0%
UTR443	0	0	0	0	0	0	0	0	0	0	0	0	0%	0%
UTR444	0	0	0	0	0	0	0	0	0	0	0	0	0%	0%
UTR445	0	0	0	0	0	0	0	0	0	0	0	0	0%	0%
UTR446	0	0	0	0	0	0	0	0	0	0	0	0	0%	0%
UTR447	0	0	0	0	0	0	0	0	0	0	0	0	0%	0%
UTR448	0	0	0	0	0	0	0	0	0	0	0	0	0%	0%
UTR449	0	0	0	0	0	0	0	0	0	0	0	0	0%	0%
UTR450	0	0	0	0	0	0	0	0	0	0	0	0	0%	0%
UTR451	0	0	0	0	0	0	0	0	0	0	0	0	0%	0%
UTR452	0	0	0	0	0	0	0	0	0	0	0	0	0%	0%
UTR453	0	0	0	0	0	0	0	0	0	0	0	0	0%	0%
UTR454	0	0	0	0	0	0	0	0	0	0	0	0	0%	0%
UTR455	0	0	0	0	0	0	0	0	0	0	0	0	0%	0%
UTR456	0	0	0	0	0	0	0	0	0	0	0	0	0%	0%
UTR457	0	0	0	0	0	0	0	0	0	0	0	0	0%	0%
UTR458	0	0	0	0	0	0	0	0	0	0	0	0	0%	0%
UTR459	0	0	0	0	0	0	0	0	0	0	0	0	0%	0%
UTR460	0	0	0	0	0	0	0	0	0	0	0	0	0%	0%
UTR461	0	0	0	0	0	0	0	0	0	0	0	0	0%	0%
UTR462	0	0	0	0	0	0	0	0	0	0	0	0	0%	0%
UTR463	0	0	0	0	0	0	0	0	0	0	0	0	0%	0%
UTR464	0	0	0	0	0	0	0	0	0	0	0	0	0%	0%
UTR465	0	0	0	0	0	0	0	0	0	0	0	0	0%	0%
UTR466	0	0	0	0	0	0	0	0	0	0	0	0	0%	0%
UTR467	0	0	0	0	0	0	0	0	0	0	0	0	0%	0%
UTR468	0	0	0	0	0	0	0	0	0	0	0	0	0%	0%
UTR469	0	0	0	0	0	0	0	0	0	0	0	0	0%	0%
UTR470	0	0	0	0	0	0	0	0	0	0	0	0	0%	0%
UTR471	0	0	0	0	0	0	0	0	0	0	0	0	0%	0%
UTR472	0	0	0	0	0	0	0	0	0	0	0	0	0%	0%
UTR473	0	0	0	0	0	0	0	0	0	0	0	0	0%	0%
UTR474	0	0	0	0	0	0	0	0	0	0	0	0	0%	0%
UTR475	0	0	0	0	0	0	0	0	0	0	0	0	0%	0%
UTR476	0	0	0	0	0	0	0	0	0	0	0	0	0%	0%
UTR477	0	0	0	0	0	0	0	0	0	0	0	0	0%	0%
UTR478	0	0	0	0	0	0	0	0	0	0	0	0	0%	0%
UTR479	0	0	0	0	0	0	0	0	0	0	0	0	0%	0%
UTR480	0	0	0	0	0	0	0	0	0	0	0	0	0%	0%
UTR481	0	0	0	0	0	0	0	0	0	0	0	0	0%	0%
UTR482	0	0	0	0	0	0	0	0	0	0	0	0	0%	0%
UTR483	0	0	0	0	0	0	0	0	0	0	0	0	0%	0%
UTR484	0	0	0	0	0	0	0	0	0	0	0	0	0%	0%
UTR485	0	0	0	0	0	0	0	0	0	0	0	0	0%	0%
UTR486	0	0	0	0	0	0	0	0	0	0	0	0	0%	0%
UTR487	0	0	0	0	0	0	0	0	0	0	0	0	0%	0%
UTR488	0	0	0	0	0	0	0	0	0	0	0	0	0%	0%
UTR489	0	0	0	0	0	0	0	0	0	0	0	0	0%	0%
UTR490	0	0	0	0	0	0	0	0	0	0	0	0	0%	0%
UTR491	0	0	0	0	0	0	0	0	0	0	0	0	0%	0%
UTR492	0	0	0	0	0	0	0	0	0	0	0	0	0%	0%

Tableau 7 : Ventilation de la superficie des traitements sylvicoles par entité territoriale de l'UA 08751

[RETOUR](#)

Moyenne 2018-2043
Thème 19 Unité territoriale de référence-UTR

UTR493	0	0	0	0	0	0	0	0	0	0	0	0	0%	0%
UTR494	0	0	0	0	0	0	0	0	0	0	0	0	0%	0%
UTR495	0	0	0	0	0	0	0	0	0	0	0	0	0%	0%
UTR496	0	0	0	0	0	0	0	0	0	0	0	0	0%	0%
UTR497	0	0	0	0	0	0	0	0	0	0	0	0	0%	0%
UTR498	0	0	0	0	0	0	0	0	0	0	0	0	0%	0%
UTR499	0	0	0	0	0	0	0	0	0	0	0	0	0%	0%
UTR500	0	0	0	0	0	0	0	0	0	0	0	0	0%	0%

Tableau 8 : Ventilation des volumes récoltés par essence en fonction des traitements sylvicoles de l'UA 08751

[RETOUR](#)

Moyenne 2018-2043

Traitements commerciaux	Possibilité forestière (m³/an)																			
	Sapin	Épinettes	Pin gris	Mélèzes	Sous-total SEPM	Pins blanc et rouge	Pruche	Thuya	Sous-Total Aut. Résineux	Total Résineux	Bouleau à papier	Peupliers	Érable rouge	Autres feuillus intolérants	Sous-total F. Intolérants	Bouleau jaune	Érable à sucre	Autres feuillus tolérants	Sous-total F. Tolérants	Total Résineux & Feuillus
Coupe avec protection de la régénération et des sols	52 878	287 127	87 230	8 090	435 325	0	0	0	0	435 325	30 825	68 747	106	0	99 678	0	0	0	0	535 004
Coupe avec protection des petites tiges marchandes	11	135	7	2	154	0	0	0	0	154	4	4	0	0	7	0	0	0	0	162
Coupe avec réserve de semenciers	0	0	0	0	0	0	0	0	0	0	0	0	0	0	0	0	0	0	0	0
Total des coupes totales (CT)	52 889	287 262	87 236	8 093	435 479	0	0	0	0	435 479	30 829	68 751	106	0	99 686	0	0	0	0	535 165
Éclaircie commerciale	147	498	746	26	1 417	0	0	0	0	1 417	90	203	0	0	293	0	0	0	0	1 710
Coupe progressive régulière	0	0	0	0	0	0	0	0	0	0	0	0	0	0	0	0	0	0	0	0
Coupe progressive irrégulière à régénération lente	1 251	5 923	1 624	125	8 923	0	0	0	0	8 923	543	891	7	0	1 441	0	0	0	0	10 364
Coupe progressive irrégulière à couvert permanent	0	0	0	0	0	0	0	0	0	0	0	0	0	0	0	0	0	0	0	0
Coupe de jardinage ou d'amélioration	0	0	0	0	0	0	0	0	0	0	0	0	0	0	0	0	0	0	0	0
Total des coupes partielles (CP)	1 399	6 421	2 370	150	10 341	0	0	0	0	10 341	633	1 095	7	0	1 734	0	0	0	0	12 075
sous-total CP Résineux	1 399	6 421	2 370	150	10 341	0	0	0	0	10 341	633	1 095	7	0	1 734	0	0	0	0	12 075
sous-total CP Feuillus tolérants et pins	0	0	0	0	0	0	0	0	0	0	0	0	0	0	0	0	0	0	0	0
Total des activités de récolte	54 288	293 683	89 606	8 243	445 820	0	0	0	0	445 820	31 461	69 845	113	0	101 420	0	0	0	0	547 240
% coupes totales / récolte	97.4%	97.8%	97.4%	98.2%	97.7%	0.0%	0.0%	0.0%	0.0%	97.7%	98.0%	98.4%	93.8%	102.9%	98.3%	0.0%	0.0%	0.0%	0.0%	97.8%
% coupes partielles / récolte	2.6%	2.2%	2.6%	1.8%	2.3%	0.0%	0.0%	0.0%	0.0%	2.3%	2.0%	1.6%	6.2%	-2.9%	1.7%	0.0%	0.0%	0.0%	0.0%	2.2%



Graphique 11 : Volume annuel récolté en fonction des traitements sylvicoles de l'UA 08751
Période: Moyenne 2018-2043

[RETOUR](#)

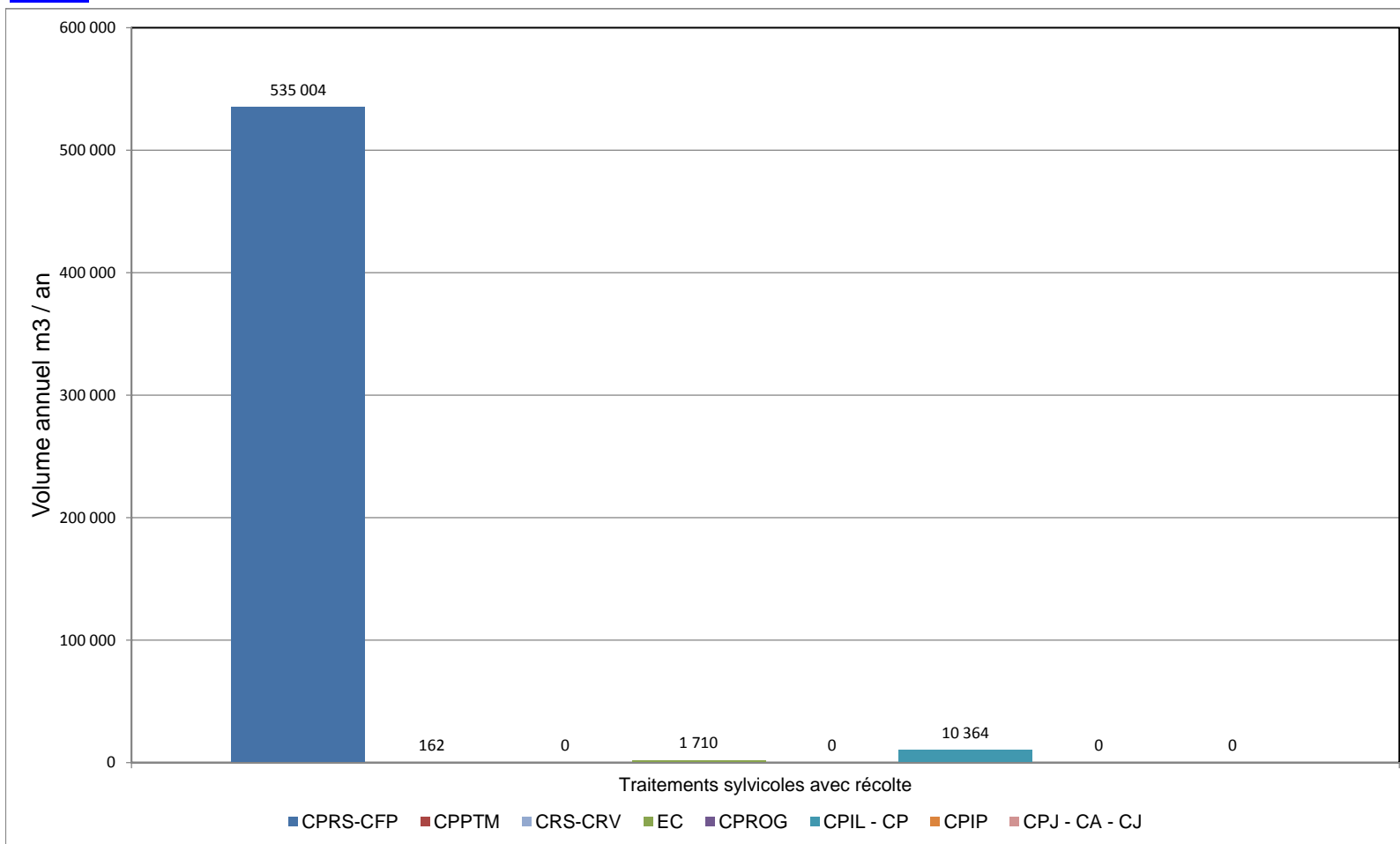




Tableau 9 : Ventilation du budget sylvicole annuel en fonction des traitements sylvicoles de l'UA 08751

[RETOUR](#)

Moyenne 2018-2043

Traitements commerciaux	Superficie (ha)	Taux \$/ha	Budget sylvicole (\$)	
Coupe avec protection de la régénération et des sols	3581	0 \$	0 \$	0%
Coupe avec protection des petites tiges marchandes	0	0 \$	0 \$	0%
Coupe avec réserve de semenciers	0	0 \$	0 \$	0%
Total des coupes finales (CT) *	3581	0 \$	0 \$	0%
Éclaircie commerciale	47	949 \$	44 798 \$	2%
Coupe progressive régulière	0	0 \$	0 \$	0%
Coupe progressive irrégulière	153	308 \$	47 107 \$	3%
Coupe de jardinage ou d'amélioration	0	0 \$	0 \$	0%
Total des coupes partielles (CP)	200	460 \$	91 905 \$	5%
Total des activités de récolte	3 781	24 \$	91 905 \$	5%
Traitements non commerciaux				
Ligniculture (essences à croissance rapide)	0	0 \$	0 \$	0%
Plantation intensive (2 000 plants/ha)	79	516 \$	40 610 \$	2%
Plantation de base (1 600 plants/ha)	1502	413 \$	619 811 \$	33%
Regarni	0	0 \$	0 \$	0%
Total des plantations et regarni	1581	418 \$	660 420 \$	36%
Nettoisement	332	856 \$	284 519 \$	15%
Éclaircie précommerciale	0	0 \$	- \$	0%
Dégagement de la régénération naturelle	0	0 \$	- \$	0%
Dégagement des plantations	180	1 254 \$	225 637 \$	12%
Élagage	0	0 \$	- \$	0%
Total des travaux d'éducation	512	996 \$	510 156 \$	27%
Scarifiage partiel	153	621 \$	94 877 \$	5%
Scarifiage en plein	1581	317 \$	501 584 \$	27%
Total de la préparation de terrain	1733	344 \$	596 462 \$	32%
Total des activités sans récolte	3 826	462 \$	1 767 038 \$	95%

Budget sylvicole annuel calculé **	1 858 943 \$
O\$INVESTISTS	1 858 943 \$

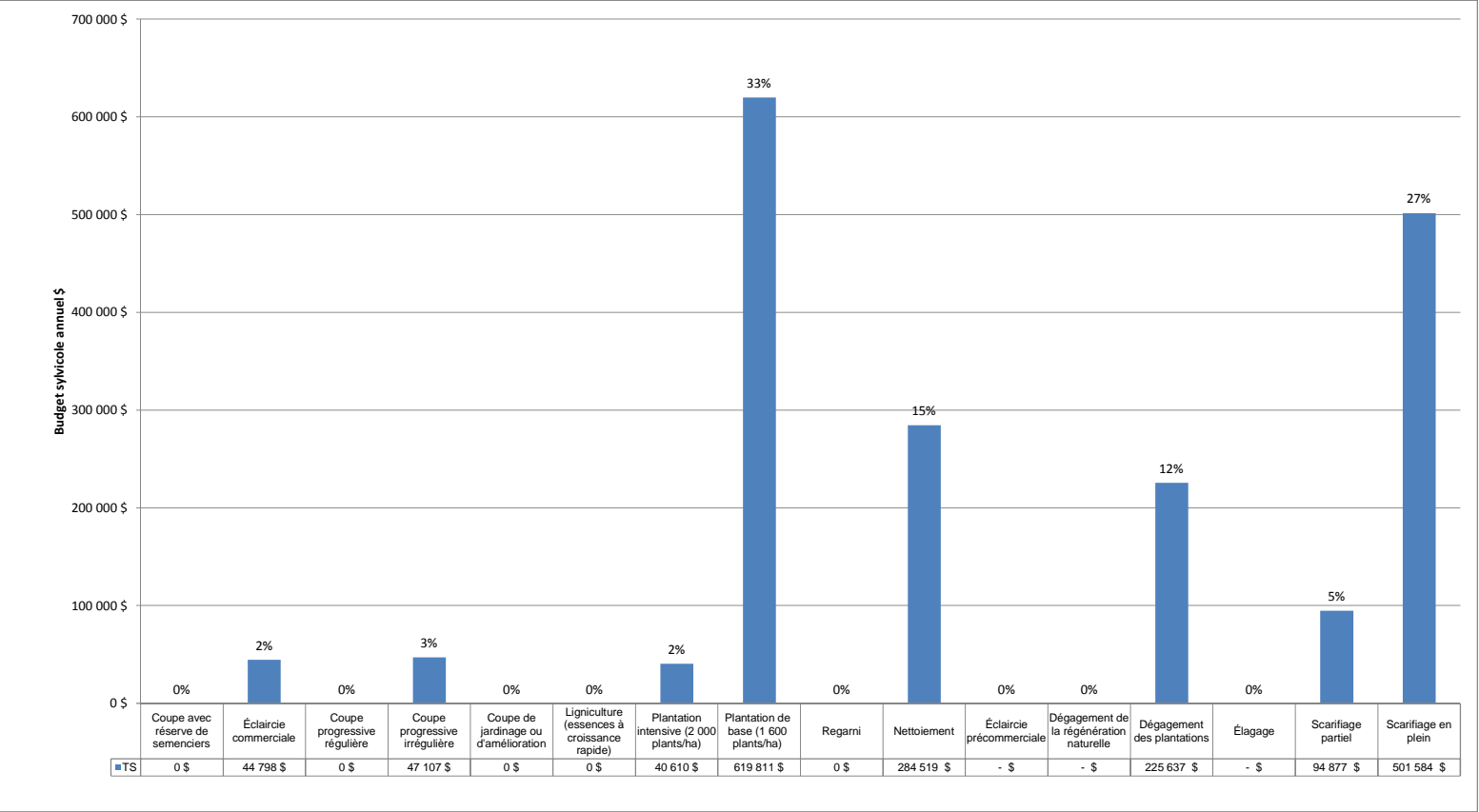
* Détail des coupes finales avec budget sylvicole : Les superficies apparaissant dans le tableau ci-dessous sont inclus dans la section Total des coupes finales (CT), par contre le budget sylvicole est exprimé dans le tableau ci-dessous.

** Ces montants doivent être égaux : Budget sylvicole annuel calculé et O\$INVESTISTS

Traitements commerciaux	Superficie (ha)	Taux \$/ha	Budget sylvicole (\$)
Coupe totale par bandes	0	127 \$	- \$
Coupe avec réserve de semencier	0	95 \$	- \$
Autres coupes finales	0	- \$	- \$

Graphique 12 : Budget sylvicole annuel de l'UA 08751 pour la période : Moyenne 2018-2043

[RETOUR](#)



Graphique 13 : Budget sylvicole annuel ventilé par période de l'UA 08751

[RETOUR](#)

