

Matrice 2 : Répartition par produit en volume (m3 net/an) de l'UA 05151.

RETOUR (La répartition par produit est réalisée à partir de l'information de l'exercice 2015-2018.)

Répartition par produit en volume											
GESS_DGSL	m3/an DÉROULAGE	m3/an POTEAU	m3/an SCIAGE	m3/an PÂTE	m3/an BRANCHES	m3/an AJUST_INV	m3/an CARIE	m3/an REBUT	m3/an TRAITS	m3/an	m3/an TOTAL
sAFD	0	0	0	0	0	0	0	0	0	0	0
sBOJ	0	0	0	0	0	0	0	0	0	0	0
sBOP	<p>Pour connaître la répartition par produit de la possibilité forestière, nous vous invitons à consulter l'adresse web suivante du ministère des Forêts, de la Faune et des Parcs :</p> <p>http://www.mffp.gouv.qc.ca/forets/amenagement/amenagement-planification-droits-forestiers.jsp</p> <p>Vous pouvez également communiquer avec la Direction de la gestion des stocks ligneux pour obtenir de l'information additionnelle :</p> <p>Direction de la gestion des stocks ligneux Ministère des Forêts, de la Faune et des Parcs 5700, 4^e Avenue Ouest, bur. A-202, Québec (Québec), G1H 6R1 Téléphone : (418) 627-8648 Courriel : dgsl@mffp.gouv.qc.ca</p>										
sEPB											
sEPN											
sEPR											
sERO											
sERS											
sHEG											
sMEL											
sPEU											
sPIB											
sPIG											
sPIR											
sPRU											
sSAB											
sTHO											
Total											
sXXX	0	0	0	0	0	0	0	0	0	0	0
sXXX	0	0	0	0	0	0	0	0	0	0	0
sXXX	0	0	0	0	0	0	0	0	0	0	0
sXXX	0	0	0	0	0	0	0	0	0	0	0
sXXX	0	0	0	0	0	0	0	0	0	0	0

Source : Rep_Vol_0XXXX.xls

Groupements additionnels											
GESS_DGSL	Déroulage	Poteau	Sciage	Pâte	Branches	AJUST_INV	CARIE	REBUT	TRAITS		Total
	m3/an	m3/an	m3/an	m3/an	m3/an	m3/an	m3/an	m3/an	m3/an	m3/an	m3/an
sEpinette	<p>Pour connaître la répartition par produit de la possibilité forestière, nous vous invitons à consulter l'adresse web suivante du ministère des Forêts, de la Faune et des Parcs :</p> <p>http://www.mffp.gouv.qc.ca/forets/amenagement/amenagement-planification-droits-forestiers.jsp</p> <p>Vous pouvez également communiquer avec la Direction de la gestion des stocks ligneux pour obtenir de l'information additionnelle :</p> <p>Direction de la gestion des stocks ligneux Ministère des Forêts, de la Faune et des Parcs 5700, 4^e Avenue Ouest, bur. A-202, Québec (Québec), G1H 6R1</p>)
sEPB)
sEPN)
sEPR)
sPins)
sPIB)
sPIR)
sAutFeuInt)
sAutFeuTot)
sAFD)
sCHX)
sHEG)

Matrice 1 : Répartition par produit en pourcentage du volume (%) de l'UA 05151.

RETOUR (La répartition par produit est réalisée à partir de l'exercice 2015-2018.)

Pourcentage de répartition par produit (%)											
GESS_DGSL	% DÉROULAGE	% POTEAU	% SCIAGE	% PÂTE	% BRANCHES	% AJUST_INV	% CARIE	% REBUT	% TRAITS	% TOTAL	%
sAFD	0,0%	0,0%	0,0%	0,0%	0,0%	0,0%	0,0%	0,0%	0,0%	0,0%	0,0%
sBOJ	0,0%	0,0%	0,0%	0,0%	0,0%	0,0%	0,0%	0,0%	0,0%	0,0%	0,0%
sBOP	Pour connaître la répartition par produit de la possibilité forestière, nous vous invitons à consulter l'adresse web suivante du ministère des Forêts, de la Faune et des Parcs :										
sEPB											
sEPN											
sEPR											
sERO	http://www.mffp.gouv.qc.ca/forets/amenagement/amenagement-planification-droits-forestiers.jsp										
sERS	Vous pouvez également communiquer avec la Direction de la gestion des stocks ligneux pour obtenir de l'information additionnelle :										
sHEG											
sMEL											
sPEU											
sPIB	Direction de la gestion des stocks ligneux Ministère des Forêts, de la Faune et des Parcs 5700, 4 ^e Avenue Ouest, bur. A-202, Québec (Québec), G1H 6R1 Téléphone : (418) 627-8648 Courriel : dgsl@mffp.gouv.qc.ca										
sPIG											
sPIR											
sPRU											
sSAB											
sTHO											
Total											
sXXX	0,0%	0,0%	0,0%	0,0%	0,0%	0,0%	0,0%	0,0%	0,0%	0,0%	0,0%
sXXX	0,0%	0,0%	0,0%	0,0%	0,0%	0,0%	0,0%	0,0%	0,0%	0,0%	0,0%
sXXX	0,0%	0,0%	0,0%	0,0%	0,0%	0,0%	0,0%	0,0%	0,0%	0,0%	0,0%
sXXX	0,0%	0,0%	0,0%	0,0%	0,0%	0,0%	0,0%	0,0%	0,0%	0,0%	0,0%
sXXX	0,0%	0,0%	0,0%	0,0%	0,0%	0,0%	0,0%	0,0%	0,0%	0,0%	0,0%

Groupements additionnels											
GESS_DGSL	Déroulage	Poteau	Sciage	Pâte	Branches	AJUST_INV	CARIE	REBUT	TRAITS	%	Total
sEpinette	%	%	%	%	%	%	%	%	%	%	%
sEPB	Pour connaître la répartition par produit de la possibilité forestière, nous vous invitons à consulter l'adresse web suivante du ministère des Forêts, de la Faune et des Parcs :										
sEPN											
sEPR											
sPins											
sPIB	http://www.mffp.gouv.qc.ca/forets/amenagement/amenagement-planification-droits-forestiers.jsp										
sPIR	Vous pouvez également communiquer avec la Direction de la gestion des stocks ligneux pour obtenir de l'information additionnelle :										
sAutFeuTot											
sAFD											
sCHX											
sHEG											

Tableau 1 : Répartition par produit de la possibilité forestière par période quinquennale de l'UA 05151.

[RETOUR](#) (La répartition par produit est réalisée à partir de l'information de l'exercice 2015-2018.)

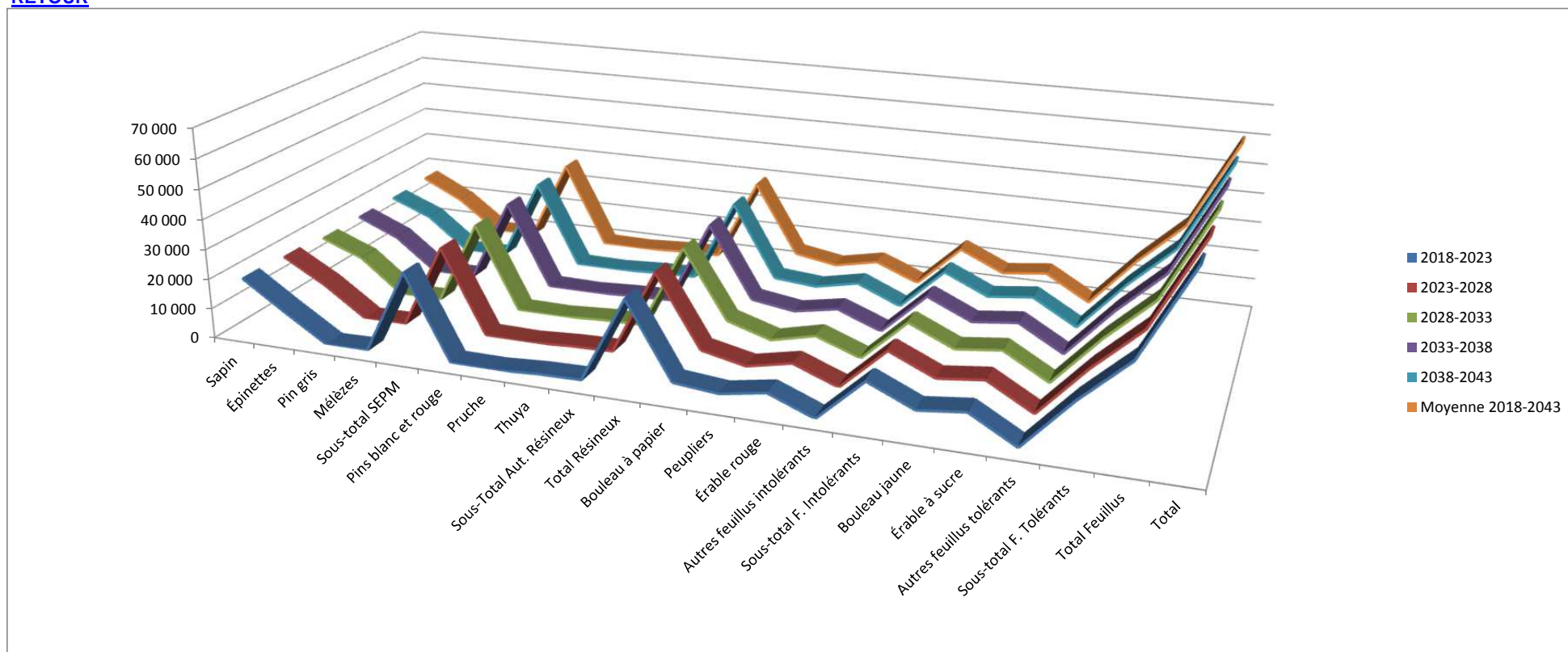
Moyenne 2018-2043

Essence ou groupe d'essences		Possibilités brutes (1)+(2)	Possibilités nettes (m³/an) (1)						Non-utilisations (m³/an) (2)				
			Déroulage	Poteau	Sciage	Pâte	Branches	Total	Ajust_inv	Carie	Rebut	Traits	Total
Résineux	Sapin	<p>Pour connaître la répartition par produit de la possibilité forestière, nous vous invitons à consulter l'adresse web suivante du ministère des Forêts, de la Faune et des Parcs :</p> <p>http://www.mffp.gouv.qc.ca/forets/amenagement/amenagement-planification-droits-forestiers.jsp</p> <p>Vous pouvez également communiquer avec la Direction de la gestion des stocks ligneux pour obtenir de l'information additionnelle :</p> <p>Direction de la gestion des stocks ligneux Ministère des Forêts, de la Faune et des Parcs 5700, 4^e Avenue Ouest, bur. A-202, Québec (Québec), G1H 6R1 Téléphone : (418) 627-8648 Courriel : dgs1@mffp.gouv.qc.ca</p>											
	Épinettes												
	Pin gris												
	Mélèzes												
	Sous-total SEPM												
	Pins blanc et rouge												
	Pruche												
	Thuya												
	Sous-Total Aut. Résineux												
	Total Résineux												
Feuillus	Bouleau à papier	sAutFeuTol	0	0	0	0	0	0	0	0	0	0	0
	Peupliers		0	0	0	0	0	0	0	0	0	0	0
	Érable rouge		0	0	0	0	0	0	0	0	0	0	0
	Autres F. intolérants		0	0	0	0	0	0	0	0	0	0	0
	Sous-total F. Intolérants		0	0	0	0	0	0	0	0	0	0	0
	Bouleau jaune		0	0	0	0	0	0	0	0	0	0	0
	Érable à sucre		0	0	0	0	0	0	0	0	0	0	0
	Autres feuillus tolérants		0	0	0	0	0	0	0	0	0	0	0
	Sous-total F. Tolérants		0	0	0	0	0	0	0	0	0	0	0
	Total Feuillus		0	0	0	0	0	0	0	0	0	0	0
Total			0	0	0	0	0	0	0	0	0	0	0



Graphique 1 : Possibilités forestières (m³ brut / an) par essence ou groupe d'essences en fonction des périodes quinquennales 2018-2043 de l'UA 05151.

[RETOUR](#)

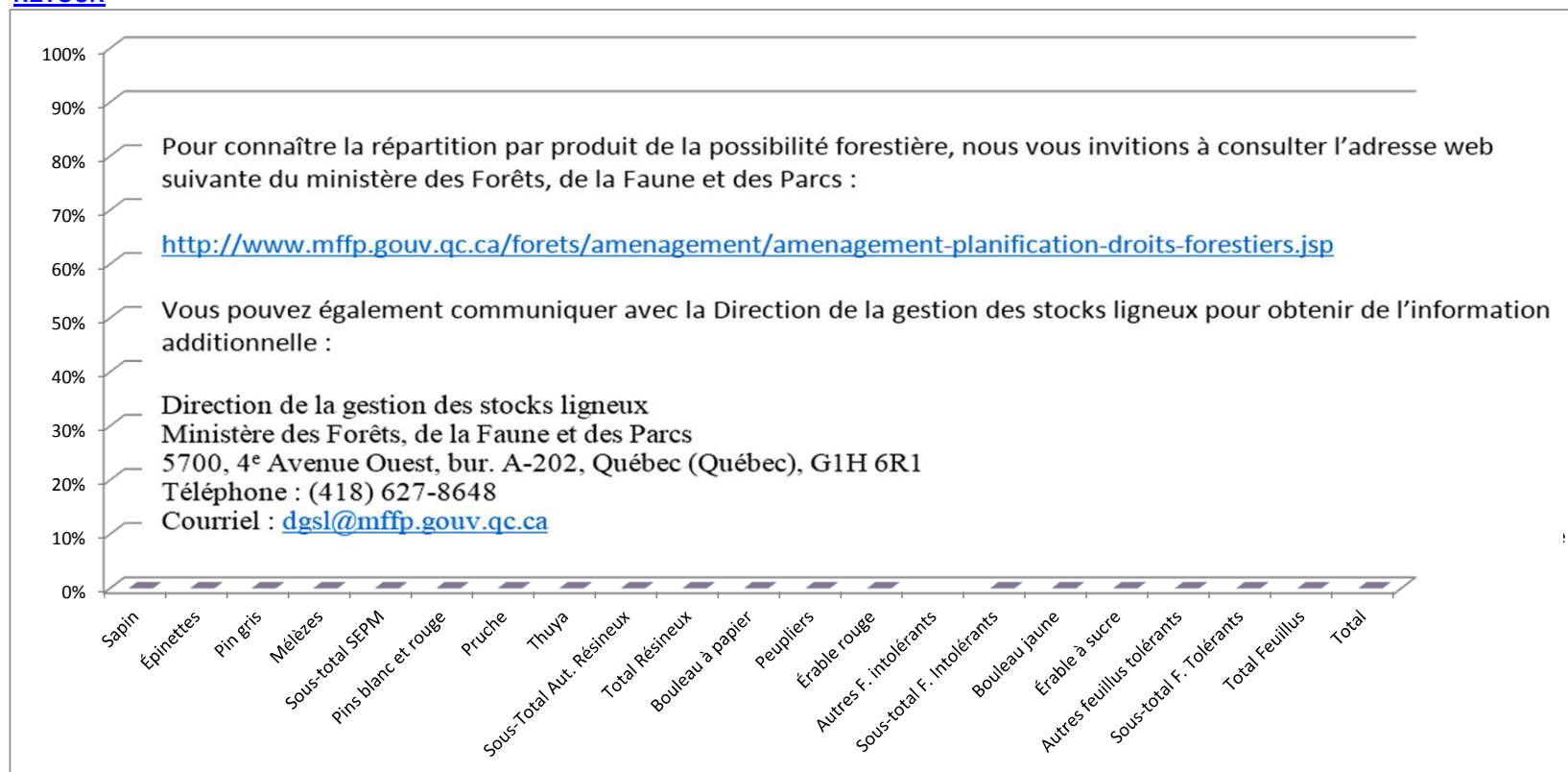




Graphique 2 : Pourcentage (%) de répartition des produits des possibilités forestières de l'UA 05151.

Période : Moyenne 2018-2043

[RETOUR](#)





Graphique 3 : Pourcentage (%) d'utilisation des possibilités forestières calculées de l'UA 05151

Période : Moyenne 2018-2043

[RETOUR](#)

100%

Pour connaître la répartition par produit de la possibilité forestière, nous vous invitons à consulter l'adresse web suivante du ministère des Forêts, de la Faune et des Parcs :

<http://www.mffp.gouv.qc.ca/forets/amenagement/amenagement-planification-droits-forestiers.jsp>

Vous pouvez également communiquer avec la Direction de la gestion des stocks ligneux pour obtenir de l'information additionnelle :

Direction de la gestion des stocks ligneux
Ministère des Forêts, de la Faune et des Parcs
5700, 4^e Avenue Ouest, bur. A-202, Québec (Québec), G1H 6R1
Téléphone : (418) 627-8648
Courriel : dgs1@mffp.gouv.qc.ca

0%






Tableau 2 : Ventilation des possibilités forestières par essences et types de forêt de l'UA 05151. **

Moyenne 2018-2043

[RETOUR](#)

Grands types de forêt / Type de forêt *	Abréviations GT/YF/TYF	Nom de l'agrégat (modèle Woodstock)	Possibilité brute (m³/an)																Autres feuillus intolérants	Sous-total F. Intolérants	Bouleau jaune	Érable à sucre	Autres feuillus tolérants	Sous-total F. Tolérants	Total Résineux & Feuillus
			Sapin	Épinettes	Pin gris	Mélèzes	Sous-total SEPM	Pins blanc et rouge	Pruche	Thuya	Sous-Total Aut. Résineux	Total Résineux	Bouleau à papier	Peupliers	Érable rouge										
Bétulaies blanches	BOP	FCTYF_BOP	0	0	0	0	0	0	0	0	0	0	0	0	0	0	0	0	0	0	0	0			
Bétulaies blanches	Bp	FCTYF_BOP_BP	0	0	0	0	0	0	0	0	0	0	0	0	0	0	0	0	0	0	0	0			
Bétulaies blanches à feuillus intolérants	BpFi	FCTYF_BOP_BPFI	0	0	0	0	0	0	0	0	0	0	0	0	0	0	0	0	0	0	0	0			
Bétulaies blanches à feuillus tolérants	BpFt	FCTYF_BOP_BPFT	0	0	0	0	0	0	0	0	0	0	0	0	0	0	0	0	0	0	0	0			
Bétulaies blanches à résineux	BOP_R	FCTYF_BOP_R	1 436	1 025	0	0	2 461	15	0	77	92	2 553	1 800	235	374	0	2 408	376	225	32	633	5 595			
Bétulaies blanches à résineux	BpRx	FCTYF_BOP_R_BPRX	1 436	1 025	0	0	2 461	15	0	77	92	2 553	1 800	235	374	0	2 408	376	225	32	633	5 595			
Pessières	EPX	FCTYF_EPX	34	568	0	9	611	1	0	22	23	634	13	4	2	0	20	0	0	0	0	664			
Mélèzaies	MI	FCTYF_EPX_ML	0	0	0	0	0	0	0	0	0	0	0	0	0	0	0	0	0	0	0	0			
Pessières	Epx	FCTYF_EPX_EPX	5	425	0	9	439	0	0	3	3	442	1	2	0	0	3	0	0	0	0	445			
Pessières à épinettes blanches	EpxEb	FCTYF_EPX_EPXEB	0	0	0	0	0	0	0	0	0	0	0	0	0	0	0	0	0	0	0	0			
Pessières à résineux	EpxRx	FCTYF_EPX_EPXRX	7	69	0	0	76	0	0	19	19	94	3	0	0	0	3	0	0	0	0	97			
Pessières à sapins	EpxSb	FCTYF_EPX_EPXSB	22	7	0	0	30	0	0	1	1	31	1	1	0	0	2	0	0	0	0	33			
Pessières à thuyas	EpxTo	FCTYF_EPX_EPXTO	0	0	0	0	0	0	0	0	0	0	0	0	0	0	0	0	0	0	0	0			
Pessières blanches	Eb	FCTYF_EPX_EB	0	66	0	0	66	0	0	0	0	66	9	1	2	0	12	0	0	0	0	78			
Pessières noires	En	FCTYF_EPX_EN	0	0	0	0	0	0	0	0	0	0	0	0	0	0	0	0	0	0	0	0			
Pessières noires à mélèzes	EnMI	FCTYF_EPX_ENMI	0	0	0	0	0	0	0	0	0	0	0	0	0	0	0	0	0	0	0	0			
Pessières noires à pins gris	EnPg	FCTYF_EPX_ENPG	0	0	0	0	0	0	0	0	0	0	0	0	0	0	0	0	0	0	0	0			
Pessières noires à résineux	EnRx	FCTYF_EPX_ENRX	0	0	0	0	0	0	0	0	0	0	0	0	0	0	0	0	0	0	0	0			
Pessières noires à sapins	EnSb	FCTYF_EPX_ENSB	0	0	0	0	0	0	0	0	0	0	0	0	0	0	0	0	0	0	0	0			
Pessières rouges	Eu	FCTYF_EPX_EU	0	0	0	0	0	0	0	0	0	0	0	0	0	0	0	0	0	0	0	0			
Érablières rouges	ERO	FCTYF_ERO	2 211	287	0	0	2 497	3	13	86	102	2 600	294	455	1 379	15	2 142	482	288	52	822	5 564			
Érablières rouges à feuillus	EoFx	FCTYF_ERO_EOFX	0	0	0	0	0	0	0	0	0	0	0	0	0	0	0	0	0	0	0	0			
Érablières rouges à feuillus intolérants	EoFi	FCTYF_ERO_EOFI	0	0	0	0	0	0	0	0	0	0	0	0	0	0	0	0	0	0	0	0			
Érablières rouges à feuillus tolérants	EoFt	FCTYF_ERO_EOFOT	0	0	0	0	0	0	0	0	0	0	0	0	0	0	0	0	0	0	0	0			
Érablières rouges à pins gris	EOPg	FCTYF_ERO_EOPG	0	0	0	0	0	0	0	0	0	0	0	0	0	0	0	0	0	0	0	0			
Érablières rouges à résineux	EORx	FCTYF_ERO_EORX	2 211	287	0	0	2 497	3	13	86	102	2 600	294	455	1 379	15	2 142	482	288	52	822	5 564			
Feuillus tolérants	FT	FCTYF_FT	976	403	0	0	1 379	1	18	51	70	1 449	191	214	2 059	1	2 465	3 735	8 010	422	12 167	16 081			
Bétulaies jaunes	BJ	FCTYF_FT_BJ	298	134	0	0	432	0	9	22	31	462	59	13	498	0	570	1 077	829	24	1 930	2 962			
Bétulaies jaunes à feuillus intolérants	BJFi	FCTYF_FT_BJFI	0	0	0	0	0	0	0	0	0	0	0	0	0	0	0	0	0	0	0	0			
Bétulaies jaunes à feuillus tolérants	BJFt	FCTYF_FT_BJFT	0	0	0	0	0	0	0	0	0	0	0	0	0	0	0	0	0	0	0	0			
Chénaies	Ch	FCTYF_FT_CH	0	0	0	0	0	0	0	0	0	0	0	0	0	0	0	0	0	0	0	0			
Érablières à sucre	Es	FCTYF_FT_ES	0	0	0	0	0	0	0	0	0	0	0	0	0	0	0	0	0	0	0	0			
Érablières à sucre à bouleaux jaunes	EsBj	FCTYF_FT_ESBJ	556	193	0	0	750	1	7	27	35	785	99	100	957	0	1 156	2 009	2 698	219	4 926	6 867			
Érablières à sucre à feuillus	EsFx	FCTYF_FT_ESFX	0	0	0	0	0	0	0	0	0	0	0	0	0	0	0	0	0	0	0	0			
Érablières à sucre à feuillus intolérants	EsFi	FCTYF_FT_ESFI	34	21	0	0	55	0	1	1	2	57	29	92	117	1	238	28	166	6	200	494			
Érablières à sucre à feuillus nobles	EsFn	FCTYF_FT_ESFN	77	34	0	0	111	0	1	1	2	114	2	9	374	0	385	486	3 689	140	4 314	4 813			
Érablières à sucre à feuillus tolérants	EsFt	FCTYF_FT_ESFT	0	0	0	0	0	0	0	0	0	0	0	0	0	0	0	0	0	0	0	0			
Érablières à sucre à hêtre	EsHg	FCTYF_FT_ESHG	11	20	0	0	31	0	0	0	0	31	2	1	114	0	116	136	629	33	797	945			
Feuillus tolérants à résineux	FT_R	FCTYF_FT_R	1 392	685	0	0	2 078	2	7	62	71	2 149	118	81	611	0	810	1 371	276	42	1 689	4 647			
Bétulaies jaunes à résineux	BJRx	FCTYF_FT_R_BJRX	906	589	0	0	1 495	2	7	47	55	1 550	86	80	568	0	733	1 268	262	39	1 569	3 852			
Érablières à sucre à résineux	EsRx	FCTYF_FT_R_ESRX	0	0	0	0	0	0	0	0	0	0	0	0	0	0	0	0	0	0	0	0			
Sapinières à bouleaux jaunes	SbBj	FCTYF_FT_R_SBBJ	486	96	0	0	583	0	0	16	16	598	32	1	43	0	76	103	14	3	120	795			
Sapinières à feuillus tolérants	SbFt	FCTYF_FT_R_SBFT	0	0	0	0	0	0	0	0	0	0	0	0	0	0	0	0	0	0	0	0			
Peupleries	PEU	FCTYF_PEU	0	0	0	0	0	0	0	0	0	0	0	0	0	0	0	0	0	0	0	0			
Peupleries	Pe	FCTYF_PEU_PE	0	0	0	0	0	0	0	0	0	0	0	0	0	0	0	0	0	0	0	0			
Peupleries à feuillus intolérants	PeFi	FCTYF_PEU_PEFI	0	0	0	0	0	0	0	0	0	0	0	0	0	0	0	0	0	0	0	0			
Peupleries à résineux	PEU_R	FCTYF_PEU_R	425	382	0	0	807	31	0	23	54	861	130	424	207	1	763	103	24	24	151	1 775			
Peupleries à résineux	PeRx	FCTYF_PEU_R_PERX	425	382	0	0	807	31	0	23	54	861	130	424	207	1	763	103	24	24	151	1 775			
Pinèdes grises	PIG	FCTYF_PIG	0	0	0	0	0	0	0	0	0	0	0	0	0	0	0	0	0	0	0	0			
Pinèdes grises	Pg	FCTYF_PIG_PG	0	0	0	0	0	0	0	0	0	0	0	0	0	0	0	0	0	0	0	0			
Pinèdes grises à épinettes noires	PgEn	FCTYF_PIG_PGEN	0	0	0	0	0	0	0	0	0	0	0	0	0	0	0	0	0	0	0	0			
Pinèdes grises à résineux	PgRx	FCTYF_PIG_PGRX	0	0	0	0	0	0	0	0	0	0	0	0	0	0	0	0	0	0	0	0			
Pinèdes blanches	PIN	FCTYF_PIN	0	0	0	0	0	0	0	0	0	0	0	0	0	0	0	0	0	0	0	0			
Pinèdes blanches	Pb	FCTYF_PIN_PB	0	0	0	0	0	0	0	0	0	0	0	0	0	0	0	0	0	0	0	0			
Pinèdes blanches à feuillus	PbFx	FCTYF_PIN_PBFX	0	0	0	0	0	0	0	0	0	0	0	0	0	0	0	0	0	0	0	0			
Pinèdes blanches à feuillus intolérants	PbFi	FCTYF_PIN_PBFI	0	0	0	0	0	0	0	0	0	0	0	0	0	0	0	0	0	0	0	0			
Pinèdes blanches à feuillus tolérants	PbFt	FCTYF_PIN_PBFT	0	0	0	0	0	0	0	0	0	0	0	0	0	0	0	0	0	0	0	0			
Pinèdes blanches à résineux	PbRx	FCTYF_PIN_PBRX	0	0	0	0	0	0	0	0	0	0	0	0	0	0	0	0	0	0	0	0			
Prucheraies	PRU	FCTYF_PRU	0	0	0	0	0	0	0	0	0	0	0	0	0	0	0	0	0	0	0	0			
Prucheraies	Pu	FCTYF_PRU_PU	0	0	0	0	0	0	0	0	0	0	0	0	0	0	0	0	0	0	0	0			

Tableau 2 : Ventilation des possibilités forestières par essences et types de forêt de l'UA 05151. **

Moyenne 2018-2043		RETOUR																				
Grands types de forêt / Type de forêt *	Abréviations GTYP/TYF	Nom de l'agrégat (modèle Woodstock)	Sapin	Épinettes	Pin gris	Mélèzes	Sous-total SEPM	Pins blanc et rouge	Pruche	Thuya	Possibilité brute (m³/an)										Sous-total F. Tolérants	Total Résineux & Feuillus
											Sous-Total Aut. Résineux	Total Résineux	Bouleau à papier	Peupliers	Érable rouge	Autres feuillus intolérants	Sous-total F. Intolérants	Bouleau jaune	Érable à sucre	Autres feuillus tolérants		
Résineux à feuillus	RF	FCTYF_R_F	5 845	2 957	0	42	8 844	68	0	248	316	9 160	1 977	1 005	999	17	3 998	844	319	41	1 204	14 362
Pessières à bouleaux blancs	EpxBp	FCTYF_R_F_EPBXP	0	0	0	0	0	0	0	0	0	0	0	0	0	0	0	0	0	0	0	0
Pessières à feuillus	EpxFx	FCTYF_R_F_EPXFX	0	0	0	0	0	0	0	0	0	0	0	0	0	0	0	0	0	0	0	0
Pessières à peupliers	EpxPe	FCTYF_R_F_EPXPE	0	0	0	0	0	0	0	0	0	0	0	0	0	0	0	0	0	0	0	0
Pessières noires à feuillus	EnFx	FCTYF_R_F_ENFX	0	0	0	0	0	0	0	0	0	0	0	0	0	0	0	0	0	0	0	0
Pinèdes grise à peupliers	PgPe	FCTYF_R_F_PGPE	0	0	0	0	0	0	0	0	0	0	0	0	0	0	0	0	0	0	0	0
Pinèdes grises à feuillus	PgFx	FCTYF_R_F_PGFX	0	0	0	0	0	0	0	0	0	0	0	0	0	0	0	0	0	0	0	0
Sapinières à bouleaux blancs	SbBp	FCTYF_R_F_SBBP	5 353	2 637	0	0	7 990	68	0	190	257	8 247	1 910	599	881	14	3 404	831	304	41	1 176	12 827
Sapinières à feuillus intolérants	SbFi	FCTYF_R_F_SBFi	0	0	0	0	0	0	0	0	0	0	0	0	0	0	0	0	0	0	0	0
Sapinières à peupliers	SbPe	FCTYF_R_F_SBPE	492	320	0	42	854	0	0	58	58	913	67	406	118	3	594	14	14	0	28	1 535
Sapinières	SAB	FCTYF_SAB	5 201	4 243	0	92	9 536	142	6	272	419	9 955	843	448	241	3	1 534	520	32	22	574	12 063
Sapinières	Sb	FCTYF_SAB_SB	0	0	0	0	0	0	0	0	0	0	0	0	0	0	0	0	0	0	0	0
Sapinières à épinettes	SbEpx	FCTYF_SAB_SBEPX	5 201	4 243	0	92	9 536	142	6	272	419	9 955	843	448	241	3	1 534	520	32	22	574	12 063
Sapinières à épinettes blanches	SbEb	FCTYF_SAB_SBEb	0	0	0	0	0	0	0	0	0	0	0	0	0	0	0	0	0	0	0	0
Sapinières à résineux	SbRx	FCTYF_SAB_SBRX	0	0	0	0	0	0	0	0	0	0	0	0	0	0	0	0	0	0	0	0
Sapinières à thuyas	SbTo	FCTYF_SAB_SBTTo	0	0	0	0	0	0	0	0	0	0	0	0	0	0	0	0	0	0	0	0
Cédrrières	THO	FCTYF_THO	0	0	0	0	0	0	0	0	0	0	0	0	0	0	0	0	0	0	0	0
Cédrrières	To	FCTYF_THO_To	0	0	0	0	0	0	0	0	0	0	0	0	0	0	0	0	0	0	0	0
Cédrrières à épinettes	ToEpx	FCTYF_THO_TOEPX	0	0	0	0	0	0	0	0	0	0	0	0	0	0	0	0	0	0	0	0
Cédrrières à feuillus	ToFx	FCTYF_THO_TOFX	0	0	0	0	0	0	0	0	0	0	0	0	0	0	0	0	0	0	0	0
Cédrrières à résineux	ToRx	FCTYF_THO_TORX	0	0	0	0	0	0	0	0	0	0	0	0	0	0	0	0	0	0	0	0
Cédrrières à sapins	ToSb	FCTYF_THO_TOSB	0	0	0	0	0	0	0	0	0	0	0	0	0	0	0	0	0	0	0	0
Total GTYF			17 519	10 549	0	144	28 213	262	43	842	1 147	29 360	5 366	2 866	5 872	36	14 140	7 432	9 174	634	17 240	60 740
Total TYF			17 519	10 549	0	144	28 213	262	43	842	1 147	29 360	5 366	2 866	5 872	36	14 140	7 432	9 174	634	17 240	60 740

* Source des GTYF et TYF : Horizon CPF

** Mise en garde

Précision sur l'information : La ventilation des volumes et des superficies selon différentes variables forestières et territoriales du présent fichier porte sur la solution optimale calculée par le logiciel Woodstock. Les valeurs contenues dans ces tableaux sont présentées à titre indicatif et leurs utilisations visent à faciliter la mise en oeuvre du calcul de possibilité. En diffusant ces informations, on souhaite donner des orientations concernant la réalisation des traitements sylvicoles avec et sans récolte, et non pas fixer des niveaux obligatoires à respecter.

Valeurs arrondis : Vous noterez dans le tableau de légères différences entre le contenu des tableaux et le rapport présentant les possibilités forestières modifiées. Ces différences sont attribuables à l'utilisation de valeurs arrondis à la centaine près dans le rapport alors que les valeurs contenus dans le présent fichier sont arrondis à l'unité près. Dans tous les cas de divergence, les données contenues dans le cahier de termination v3.3 ont préséance sur ceux contenus dans ce fichier.

Volumes négatifs :Dans certains tableaux, il est possible d'observer des volumes récoltés négatifs. Ces volumes sont associés aux volumes issus des coupes partielles. Ces valeurs s'expliquent par la mécanique de construction des courbes d'effet de traitement (Courbes Artémis – 2009), par les plages de retour après traitement et par le choix des courbes de retour après coupe (Courbes Natura – 2009).



[RETOUR](#)

Graphique 4 : Ventilation du volume de la possibilité forestière par grand type de forêt de l'UA 05151.

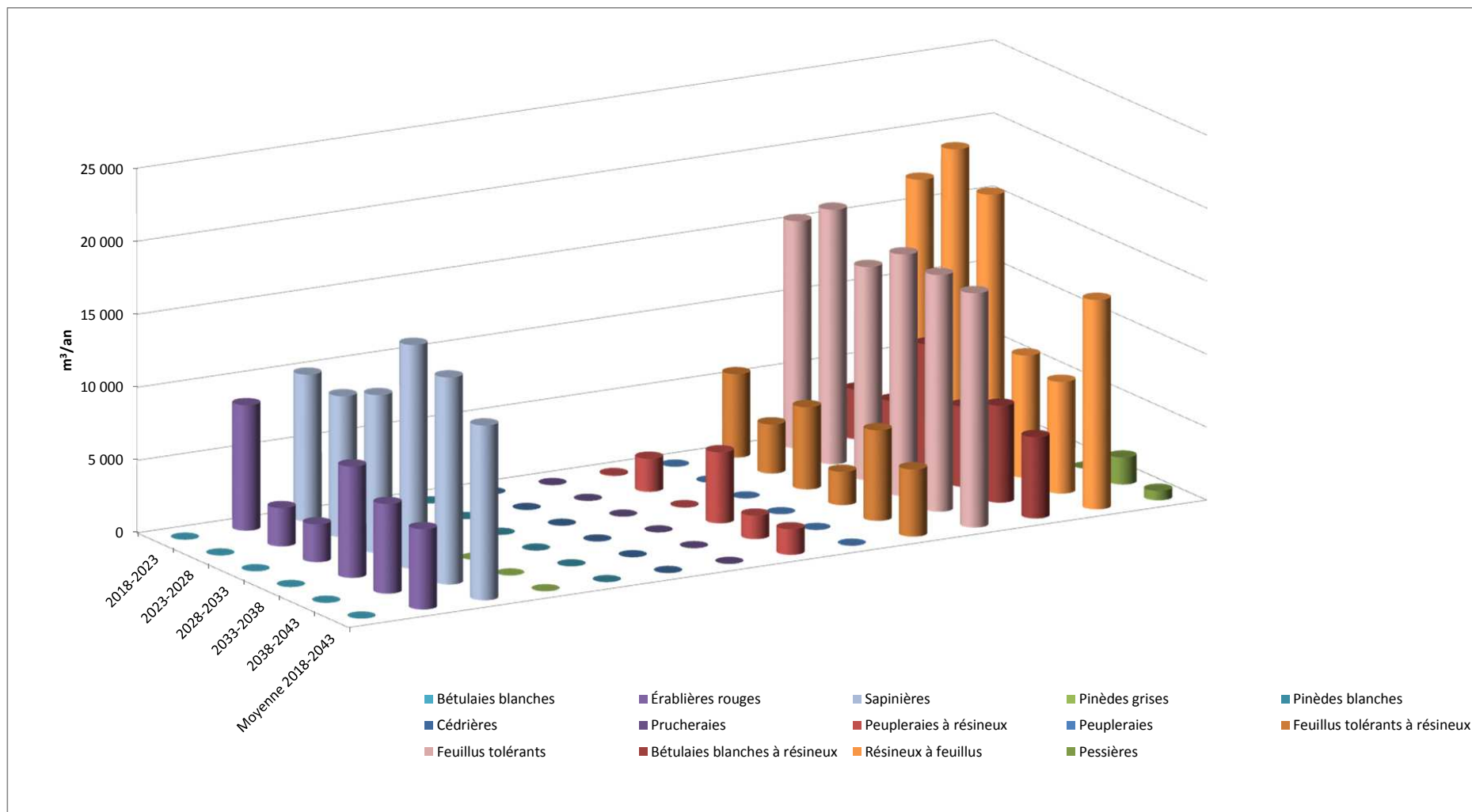


Tableau 3 : Ventilation de la possibilité forestière (m³ brut / an) par essence en fonction des composantes territoriales de l'UA 05151 *

RETOUR		Moyenne 2018-2043																					
		Tous les GTYF																					
Contraintes regroupées / Code		Composantes TH15 Modèle Woodstock Source : Onglet DataListeContraintes				Possibilité brute (m³ brute/an)																	
		Sapin	Épinettes	Pin gris	Mélèzes	Sous-total SEPM	Pins blanc et rouge	Pruche	Thuya	Sous-Total Aut. Résineux	Total Résineux	Bouleau à papier	Peupliers	Érable rouge	Autres feuillus intolérants	Sous-total F. Intolérants	Bouleau jaune	Érable à sucre	Autres feuillus tolérants	Sous-total F. Tolérants	Total Résineux & Feuillus		
Forestier	FORP		7 760	4 670	0	50	12 479	115	18	369	502	12 981	2 308	1 204	2 790	17	6 319	3 661	4 433	319	8 413	27 713	
		Forêt résiduelle passée	FRES	143	86	0	1	231	2	0	6	9	240	47	30	67	0	144	83	128	9	219	603
		Peuplement forestier productif sans contrainte	FORP	7 617	4 583	0	49	12 248	113	18	362	493	12 741	2 261	1 175	2 723	17	6 175	3 578	4 306	310	8 194	27 110
		Types éco se terminant par 7-8-9	SHYD	0	0	0	0	0	0	0	0	0	0	0	0	0	0	0	0	0	0	0	0
		Classes de pentes C et D issues de la carte	PECD	0	0	0	0	0	0	0	0	0	0	0	0	0	0	0	0	0	0	0	0
Faunique	FAUN		2 047	1 205	0	37	3 289	34	3	108	145	3 435	592	439	488	4	1 524	571	926	52	1 549	6 507	
		Autre catégorie de territoire faunique structuré	AUTF	0	0	0	0	0	0	0	0	0	0	0	0	0	0	0	0	0	0	0	0
		Pourvoirie à droits exclusifs	PADE	0	0	0	0	0	0	0	0	0	0	0	0	0	0	0	0	0	0	0	0
		Ravage du cerf de virginie	RAV	0	0	0	0	0	0	0	0	0	0	0	0	0	0	0	0	0	0	0	0
		Réserve faunique	REFA	0	0	0	0	0	0	0	0	0	0	0	0	0	0	0	0	0	0	0	0
Paysage	PAYS	Zone d'exploitation contrôlée	ZEC	2 047	1 205	0	37	3 289	34	3	108	145	3 435	592	439	488	4	1 524	571	926	52	1 549	6 507
		Encadrement visuel	ENV	371	202	0	2	575	5	2	18	25	599	96	46	159	1	302	264	256	20	540	1 441
Orphelins	ORPH		371	202	0	2	575	5	2	18	25	599	96	46	159	1	302	264	256	20	540	1 441	
		Peuplement orphelin (incluant les séparateurs p	ORPH	1 978	1 200	0	17	3 195	30	3	91	124	3 319	549	244	518	4	1 315	618	397	44	1 059	5 692
Lisières boisées	BRIV		1 978	1 200	0	17	3 195	30	3	91	124	3 319	549	244	518	4	1 315	618	397	44	1 059	5 692	
		Lisières boisées	BRIV	1 402	844	0	12	2 257	21	3	67	92	2 349	429	229	470	3	1 131	595	734	51	1 379	4 859
Autres	AUTR		1 402	844	0	12	2 257	21	3	67	92	2 349	429	229	470	3	1 131	595	734	51	1 379	4 859	
				3 356	2 098	0	25	5 480	47	13	163	222	5 702	1 168	620	1 297	7	3 092	1 547	2 295	135	3 977	12 771
		Contrainte spécifique à l'UA	AUT	0	0	0	0	0	0	0	0	0	0	0	0	0	0	0	0	0	0	0	0
		Zone de plus de 700 m (Plan d'aménagement d	CAA	0	0	0	0	0	0	0	0	0	0	0	0	0	0	0	0	0	0	0	0
		Zone de moins de 700 m (Plan d'aménagement	CAB	0	0	0	0	0	0	0	0	0	0	0	0	0	0	0	0	0	0	0	0
		Entente d'harmonisation (1) (Entente à évaluer)	HAE1	1 120	682	0	9	1 811	14	6	55	75	1 886	296	181	450	3	930	493	614	38	1 144	3 960
		Entente d'harmonisation (2) (Entente à évaluer)	HAE2	0	0	0	0	0	0	0	0	0	0	0	0	0	0	0	0	0	0	0	0
		Entente d'harmonisation (3) (Entente à évaluer)	HAE3	0	0	0	0	0	0	0	0	0	0	0	0	0	0	0	0	0	0	0	0
		Entente d'harmonisation (4) (Entente à évaluer)	HAE4	0	0	0	0	0	0	0	0	0	0	0	0	0	0	0	0	0	0	0	0
		Entente d'harmonisation (1)	HAR1	0	0	0	0	0	0	0	0	0	0	0	0	0	0	0	0	0	0	0	0
		Entente d'harmonisation (2)	HAR2	0	0	0	0	0	0	0	0	0	0	0	0	0	0	0	0	0	0	0	0
		Entente d'harmonisation (3)	HAR3	0	0	0	0	0	0	0	0	0	0	0	0	0	0	0	0	0	0	0	0
		lie photo-interprétée > 250 ha	IP25	0	0	0	0	0	0	0	0	0	0	0	0	0	0	0	0	0	0	0	0
		Ravage du cerf de Virginie	RAV	2 236	1 416	0	17	3 669	33	7	108	148	3 816	872	439	847	4	2 162	1 054	1 682	97	2 833	8 812
Pentes	PENT		605	330	0	3	938	10	1	26	36	974	223	83	152	1	459	177	132	13	322	1 755	
		Classe de pente forte (E) issue de la carte écofor	PEEC	605	330	0	3	938	10	1	26	36	974	223	83	152	1	459	177	132	13	322	1 755
		Total	17 519	10 549	0	144	28 213	262	43	842	1 147	29 360	5 366	2 866	5 872	36	14 140	7 432	9 174	634	17 240	60 740	
		Total	17 519	10 549	0	144	28 213	262	43	842	1 147	29 360	5 366	2 866	5 872	36	14 140	7 432	9 174	634	17 240	60 740	

* Mise en garde

Les valeurs peuvent différer légèrement par rapport au cahier de détermination puisque la mécanique de calcul est différente.

Précision sur l'information : La ventilation des volumes et des superficies selon différentes variables forestières et territoriales du présent fichier porte sur la solution optimale calculée par le logiciel Woodstock. Les valeurs contenues dans ces tableaux sont présentées à titre indicatif et leurs utilisations visent à faciliter la mise en oeuvre du calcul de possibilité. En diffusant ces informations, on souhaite donner des orientations concernant la réalisation des traitements sylvicoles avec et sans récolte, et non pas fixer des niveaux obligatoires à respecter.

Valeurs arrondis : Vous noterez dans le tableau de légères différences entre le contenu des tableaux et le rapport présentant les possibilités forestières modifiées. Ces différences sont attribuables à l'utilisation de valeurs arrondis à la centaine près dans le rapport alors que les valeurs contenues dans le présent fichier sont arrondis à l'unité près. Dans tous les cas de divergence, les données contenues dans le rapport ont préséance sur ceux contenus dans ce fichier.

Volumes négatifs : Dans certains tableaux, il est possible d'observer des volumes récoltés négatifs. Ces volumes sont associés aux volumes issus des coupes partielles. Ces valeurs s'expliquent par la mécanique de construction des courbes d'effet de traitement (Courbes Artémis – 2009), par les plages de retour après traitement et par le choix des



[RETOUR](#)

Graphique 5 : Ventilation du volume de la possibilité forestière par composante territoriale de l'UA 05151

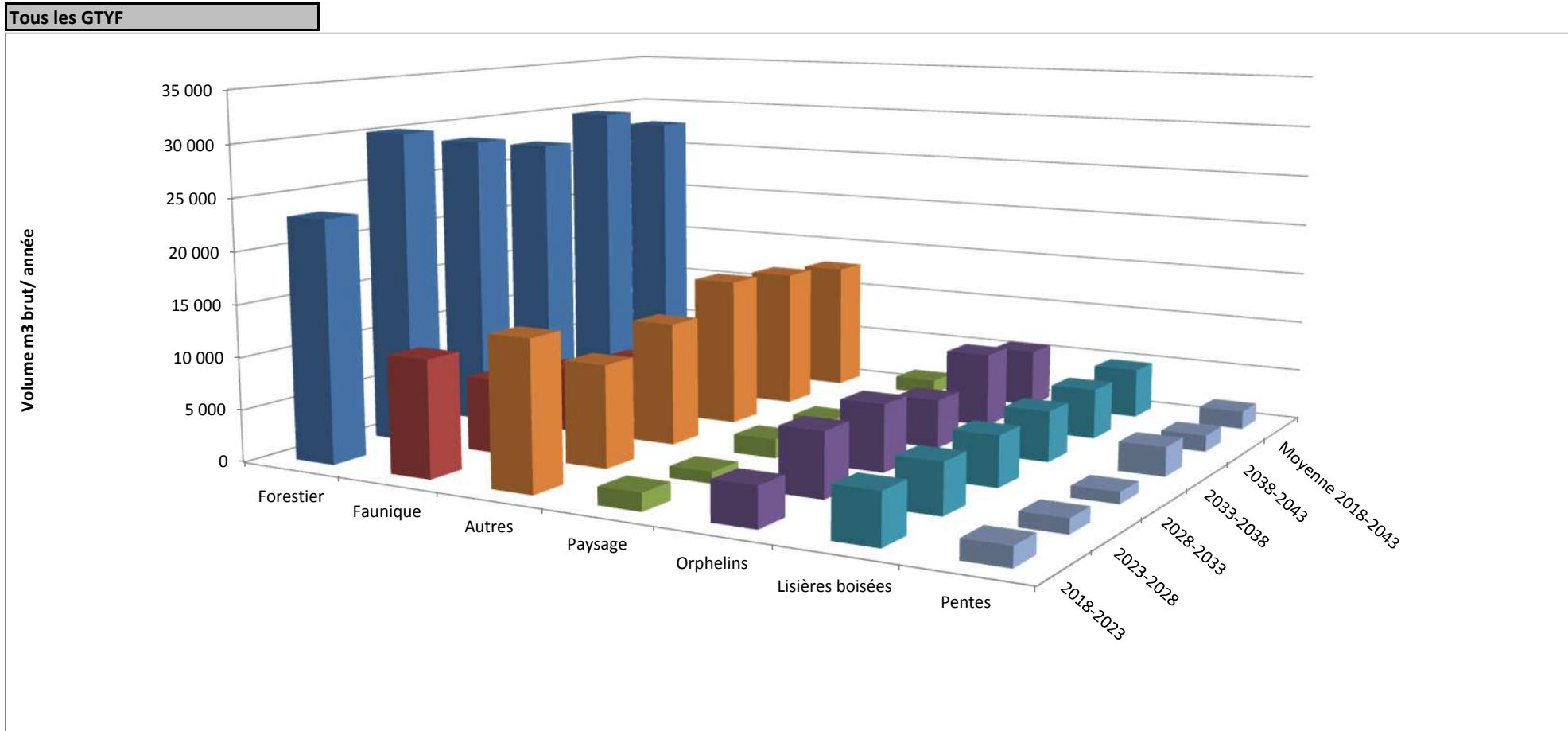


Tableau 4 : Ventilation de la superficie des traitements sylvicoles commerciaux (ha/an) par grand type de forêt (GTYP) et type de forêt (TYF) de l'UA 05151.

Moyenne 2018-2043

[RETOUR](#)

Grands types de forêt / Type de forêt		Nom de l'aggrégat (modèle Woodstock)	Coupe avec protection de la régénération et des sols	Autres coupes finales	Total des coupes finales (CT) *	Éclaircie commerciale	Coupe progressive régulière	Coupe progressive irrégulière	Coupe de jardinage ou d'amélioration	Total des coupes partielles (CP)	Total des activités de récolte
Bétulaies blanches	BOP	FCTYF_BOP	0	0	0	0	0	0	0	0	0
Bétulaies blanches	Bp	FCTYF_BOP_BP	0	0	0	0	0	0	0	0	0
Bétulaies blanches à feuillus intolérants	BpFi	FCTYF_BOP_BPFI	0	0	0	0	0	0	0	0	0
Bétulaies blanches à feuillus tolérants	BpFt	FCTYF_BOP_BPFT	0	0	0	0	0	0	0	0	0
Bétulaies blanches à résineux	BOP_R	FCTYF_BOP_R	33	0	33	0	11	0	0	11	44
Bétulaies blanches à résineux	BpRx	FCTYF_BOP_R_BPRX	33	0	33	0	11	0	0	11	44
Pessières	EPX	FCTYF_EPX	3	0	3	3	0	0	0	3	44
Mélèzaies	MI	FCTYF_EPX_ML	0	0	0	0	0	0	0	0	0
Pessières	Epx	FCTYF_EPX_EPX	2	0	2	0	0	0	0	0	2
Pessières à épinettes blanches	EpxEb	FCTYF_EPX_EPXEB	0	0	0	0	0	0	0	0	0
Pessières à résineux	EpxRx	FCTYF_EPX_EPXRX	1	0	1	0	0	0	0	0	1
Pessières à sapins	EpxSb	FCTYF_EPX_EPXSb	0	0	0	2	0	0	0	2	2
Pessières à thuyas	EpxTo	FCTYF_EPX_EPXTO	0	0	0	0	0	0	0	0	0
Pessières blanches	Eb	FCTYF_EPX_EB	0	0	0	1	0	0	0	1	1
Pessières noires	En	FCTYF_EPX_EN	0	0	0	0	0	0	0	0	0
Pessières noires à mélèzes	EnMI	FCTYF_EPX_ENML	0	0	0	0	0	0	0	0	0
Pessières noires à pins gris	EnPg	FCTYF_EPX_ENPG	0	0	0	0	0	0	0	0	0
Pessières noires à résineux	EnRx	FCTYF_EPX_ENRX	0	0	0	0	0	0	0	0	0
Pessières noires à sapins	EnSb	FCTYF_EPX_ENSb	0	0	0	0	0	0	0	0	0
Pessières rouges	Eu	FCTYF_EPX_EU	0	0	0	0	0	0	0	0	0
Érablières rouges	ERO	FCTYF_ERO	0	0	0	0	0	66	0	66	66
Érablières rouges à feuillus	EoFx	FCTYF_ERO_EOFX	0	0	0	0	0	0	0	0	0
Érablières rouges à feuillus intolérants	EoFi	FCTYF_ERO_EOFI	0	0	0	0	0	0	0	0	0
Érablières rouges à feuillus tolérants	EoFt	FCTYF_ERO_EOFT	0	0	0	0	0	0	0	0	0
Érablières rouges à pins gris	EoPg	FCTYF_ERO_EOPG	0	0	0	0	0	0	0	0	0
Érablières rouges à résineux	EoRx	FCTYF_ERO_EORX	0	0	0	0	0	66	0	66	66
Feuillus tolérants	FT	FCTYF_FT	0	0	0	0	125	106	231	231	231
Bétulaies jaunes	Bj	FCTYF_FT_BJ	0	0	0	0	41	0	41	41	41
Bétulaies jaunes à feuillus intolérants	BjFi	FCTYF_FT_BJFI	0	0	0	0	0	0	0	0	0
Bétulaies jaunes à feuillus tolérants	BjFt	FCTYF_FT_BJFT	0	0	0	0	0	0	0	0	0
Chênaies	Ch	FCTYF_FT_CH	0	0	0	0	0	0	0	0	0
Érablières à sucre	Es	FCTYF_FT_ES	0	0	0	0	0	0	0	0	0
Érablières à sucre à bouleaux jaunes	EsBj	FCTYF_FT_ESBJ	0	0	0	0	35	70	105	105	105
Érablières à sucre à feuillus	EsFx	FCTYF_FT_ESFX	0	0	0	0	0	0	0	0	0
Érablières à sucre à feuillus intolérants	EsFi	FCTYF_FT_ESFI	0	0	0	0	6	0	6	6	6
Érablières à sucre à feuillus nobles	EsFn	FCTYF_FT_ESFN	0	0	0	0	30	36	66	66	66
Érablières à sucre à feuillus tolérants	EsFt	FCTYF_FT_ESFT	0	0	0	0	0	0	0	0	0
Érablières à sucre à hêtre	EsHg	FCTYF_FT_ESHG	0	0	0	0	12	0	12	12	12
Feuillus tolérants à résineux	FT_R	FCTYF_FTR	0	0	0	0	0	54	0	54	54
Bétulaies jaunes à résineux	BjRx	FCTYF_FT_R_BJRX	0	0	0	0	43	0	43	44	44
Érablières à sucre à résineux	EsRx	FCTYF_FT_R_ESRX	0	0	0	0	0	0	0	0	0
Sapinières à bouleaux jaunes	SbBj	FCTYF_FT_R_SBBJ	0	0	0	0	10	0	10	10	10
Sapinières à feuillus tolérants	SbFt	FCTYF_FT_R_SBFT	0	0	0	0	0	0	0	0	0
Peupleraies	PEU	FCTYF_PEU	0	0	0	0	0	0	0	0	0
Peupleraies	Pe	FCTYF_PEU_PE	0	0	0	0	0	0	0	0	0
Peupleraies à feuillus intolérants	PeFi	FCTYF_PEU_PEFI	0	0	0	0	0	0	0	0	0
Peupleraies à résineux	PEU_R	FCTYF_PEU_R	9	0	9	0	0	0	0	0	9
Peupleraies à résineux	PeRx	FCTYF_PEU_R_PERX	9	0	9	0	0	0	0	0	9
Pinèdes grises	PIG	FCTYF_PIG	0	0	0	0	0	0	0	0	0
Pinèdes grises	Pg	FCTYF_PIG_PG	0	0	0	0	0	0	0	0	0
Pinèdes grises à épinettes noires	PgEn	FCTYF_PIG_PGEN	0	0	0	0	0	0	0	0	0
Pinèdes grises à résineux	PgRx	FCTYF_PIG_PGRX	0	0	0	0	0	0	0	0	0
Pinèdes blanches	PIN	FCTYF_PIN	0	0	0	0	0	0	0	0	0
Pinèdes blanches	Pb	FCTYF_PIN_PB	0	0	0	0	0	0	0	0	0
Pinèdes blanches à feuillus	PbFx	FCTYF_PIN_PBFx	0	0	0	0	0	0	0	0	0
Pinèdes blanches à feuillus intolérants	PbFi	FCTYF_PIN_PBFi	0	0	0	0	0	0	0	0	0
Pinèdes blanches à feuillus tolérants	PbFt	FCTYF_PIN_PBFt	0	0	0	0	0	0	0	0	0
Pinèdes blanches à résineux	PbRx	FCTYF_PIN_PBRx	0	0	0	0	0	0	0	0	0
Prucheraies	PRU	FCTYF_PRU	0	0	0	0	0	0	0	0	0
Prucheraies	Pu	FCTYF_PRU_PU	0	0	0	0	0	0	0	0	0
Résineux à feuillus	R_F	FCTYF_RF	78	0	78	0	7	0	0	7	85
Pessières à bouleaux blancs	EpxBp	FCTYF_R_F_EPXBp	0	0	0	0	0	0	0	0	0
Pessières à feuillus	EpxFx	FCTYF_R_F_EPXFx	0	0	0	0	0	0	0	0	0
Pessières à peupliers	EpxPe	FCTYF_R_F_EPXPe	0	0	0	0	0	0	0	0	0
Pessières noires à feuillus	EnFx	FCTYF_R_F_ENFx	0	0	0	0	0	0	0	0	0
Pinèdes grise à peupliers	PgPe	FCTYF_R_F_PGPe	0	0	0	0	0	0	0	0	0
Pinèdes grises à feuillus	PgFx	FCTYF_R_F_PGfx	0	0	0	0	0	0	0	0	0
Sapinières à bouleaux blancs	SbBp	FCTYF_R_F_SBBp	70	0	70	0	7	0	0	7	77
Sapinières à feuillus intolérants	SbFi	FCTYF_R_F_SBFi	0	0	0	0	0	0	0	0	0
Sapinières à peupliers	SbPe	FCTYF_R_F_SBPe	8	0	8	0	0	0	0	0	8
Sapinières	SAB	FCTYF_SAB	24	0	24	0	47	71	0	118	142
Sapinières	Sb	FCTYF_SAB_SB	0	0	0	0	0	0	0	0	0
Sapinières à épinettes	SbEpx	FCTYF_SAB_SBEpx	24	0	24	0	47	71	0	118	142
Sapinières à épinettes blanches	SbEb	FCTYF_SAB_SBEb	0	0	0	0	0	0	0	0	0
Sapinières à résineux	SbRx	FCTYF_SAB_SBRx	0	0	0	0	0	0	0	0	0
Sapinières à thuyas	SbTo	FCTYF_SAB_SBT	0	0	0	0	0	0	0	0	0
Cédrrières	THO	FCTYF_THO	0	0	0	0	0	0	0	0	0
Cédrrières	To	FCTYF_THO_TO	0	0	0	0	0	0	0	0	0
Cédrrières à épinettes	ToEpx	FCTYF_THO_TOEpx	0	0	0	0	0	0	0	0	0
Cédrrières à feuillus	ToFx	FCTYF_THO_TOFx	0	0	0	0	0	0	0	0	0
Cédrrières à résineux	ToRx	FCTYF_THO_TORx	0	0	0	0	0	0	0	0	0
Cédrrières à sapins	ToSb	FCTYF_THO_TOSb	0	0	0	0	0	0	0	0	0
Total GTYF			146	0	146	3	65	315	106	489	635
Total TYF			146	0	146	3	65	315	106	489	635

Graphique 6 : Superficie annuelle des traitements commerciaux réalisés en fonction des périodes quinquennales
2018-2043 de l'UA 05151

[RETOUR](#)

FCTYF_TOUS

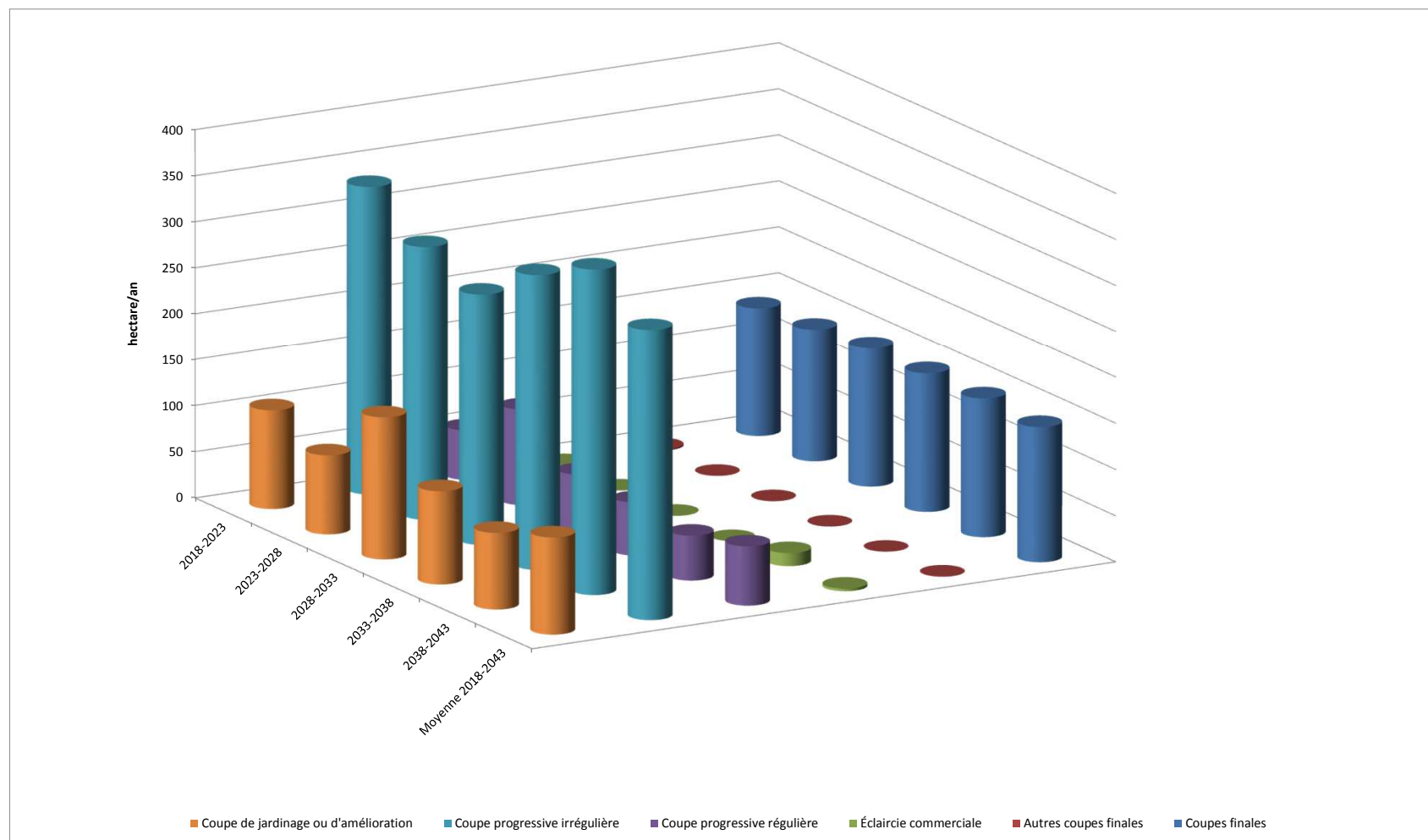




Tableau 5 : Ventilation des superficies récoltées en fonction des composantes territoriales de l'UA 05151 *

[RETOUR](#)

Moyenne 2018-2043
Tous les GTYF

Contraintes regroupées / Code		Composantes TH15 Modèle Woodstock Source : Onglet DataListeContraintes		Coupe avec protection de la régénération et des sols	Coupe avec protection des petites tiges marchandes	Coupe avec réserve de semenciers	Total des coupes totales (CT)	Éclaircie commerciale	Coupe progressive régulière	Coupe progressive irrégulière à régénération lente	Coupe progressive irrégulière à couvert permanent	Coupe de jardinage ou d'amélioration	Total des coupes partielles (CP)	Total des activités de récolte	
Forestier	FORP			65	0	0	66	2	25	85	57	59	228	294	
		Forêt résiduelle passée	FRES	1	0	0	1	0	1	1	2	2	6	7	
		Peuplement forestier productif sans contrainte	FORP	64	0	0	65	2	24	83	55	58	222	287	
		Types éco se terminant par 7-8-9	SHYD	0	0	0	0	0	0	0	0	0	0	0	
		Classes de pentes C et D issues de la carte	PECD	0	0	0	0	0	0	0	0	0	0	0	
Faunique	FAUN			20	0	0	20	0	11	14	11	9	45	66	
		Autre catégorie de territoire faunique structuré	AUTF	0	0	0	0	0	0	0	0	0	0	0	
		Pourvoirie à droits exclusifs	PADE	0	0	0	0	0	0	0	0	0	0	0	
		Ravage du cerf de virginie	RAV	0	0	0	0	0	0	0	0	0	0	0	
		Réserve faunique	REFA	0	0	0	0	0	0	0	0	0	0	0	
		Zone d'exploitation contrôlée	ZEC	20	0	0	20	0	11	14	11	9	45	66	
Paysage	PAYS			2	0	0	2	0	2	5	5	3	14	16	
		Encadrement visuel	ENV	2	0	0	2	0	2	5	5	3	14	16	
Orphelins	ORPH			15	0	0	15	0	11	20	6	5	42	57	
		Peuplement orphelin (incluant les séparateurs pa	ORPH	15	0	0	15	0	11	20	6	5	42	57	
Lisières boisées	BRIV			12	0	0	12	0	5	15	10	8	39	51	
		Lisières boisées	BRIV	12	0	0	12	0	5	15	10	8	39	51	
Autres	AUTR			25	0	0	25	0	8	47	36	20	110	135	
		Contrainte spécifique à l'UA	AUT	0	0	0	0	0	0	0	0	0	0	0	0
		Zone de plus de 700 m (Plan d'aménagement du	CAA	0	0	0	0	0	0	0	0	0	0	0	0
		Zone de moins de 700 m (Plan d'aménagement du	CAB	0	0	0	0	0	0	0	0	0	0	0	0
		Entente d'harmonisation (1) (Entente à évaluer)	HAE1	7	0	0	7	0	4	17	9	8	37	44	
		Entente d'harmonisation (2) (Entente à évaluer)	HAE2	0	0	0	0	0	0	0	0	0	0	0	0
		Entente d'harmonisation (3) (Entente à évaluer)	HAE3	0	0	0	0	0	0	0	0	0	0	0	0
		Entente d'harmonisation (4) (Entente à évaluer)	HAE4	0	0	0	0	0	0	0	0	0	0	0	0
		Entente d'harmonisation (1)	HAR1	0	0	0	0	0	0	0	0	0	0	0	0
		Entente d'harmonisation (2)	HAR2	0	0	0	0	0	0	0	0	0	0	0	0
		Entente d'harmonisation (3)	HAR3	0	0	0	0	0	0	0	0	0	0	0	0
		Île photo-interprétée > 250 ha	IP25	0	0	0	0	0	0	0	0	0	0	0	0
		Ravage du cerf de Virginie	RAV	19	0	0	19	0	4	30	27	11	73	91	
		Pentes	PENT			6	0	0	6	0	3	4	2	1	10
Classe de pente forte (E) issue de la carte écofo	PEEC			6	0	0	6	0	3	4	2	1	10	16	
				Total	146	0	0	146	3	65	189	127	106	489	635
Valeurs - OUTPUT Woodstock				Total	146	0	0	146	3	65	189	127	106	489	635

* Mise en garde

Précision sur l'information : La ventilation des volumes et des superficies selon différentes variables forestières et territoriales du présent fichier porte sur la solution optimale calculée par le logiciel Woodstock. Les valeurs contenues dans ces tableaux sont présentées à titre indicatif et leurs utilisations visent à faciliter la mise en oeuvre du calcul de possibilité. En diffusant ces informations, on souhaite donner des orientations concernant la réalisation des traitements sylvicoles avec et sans récolte, et non pas fixer des niveaux obligatoires à respecter.

Valeurs arrondis : Vous noterez dans le tableau de légères différences entre le contenu des tableaux et le rapport présentant les possibilités forestières modifiées. Ces différences sont attribuables à l'utilisation de valeurs arrondis à la centaine près dans le rapport alors que les valeurs contenues dans le présent fichier sont arrondis à l'unité près. Dans tous les cas de divergence, les données contenues dans le rapport ont préséance sur ceux contenus dans ce fichier.

Volumes négatifs : Dans certains tableaux, il est possible d'observer des volumes récoltés négatifs. Ces volumes sont associés aux volumes issus des coupes partielles. Ces valeurs s'expliquent par la mécanique de construction des courbes d'effet de traitement (Courbes Artémis – 2009), par les plages de retour après traitement et par le choix des courbes de retour après coupe (Courbes Natura – 2009).

[RETOUR](#)
Graphique 7 : Ventilation de la superficie récoltée par composante territoriale de l'UA 05151

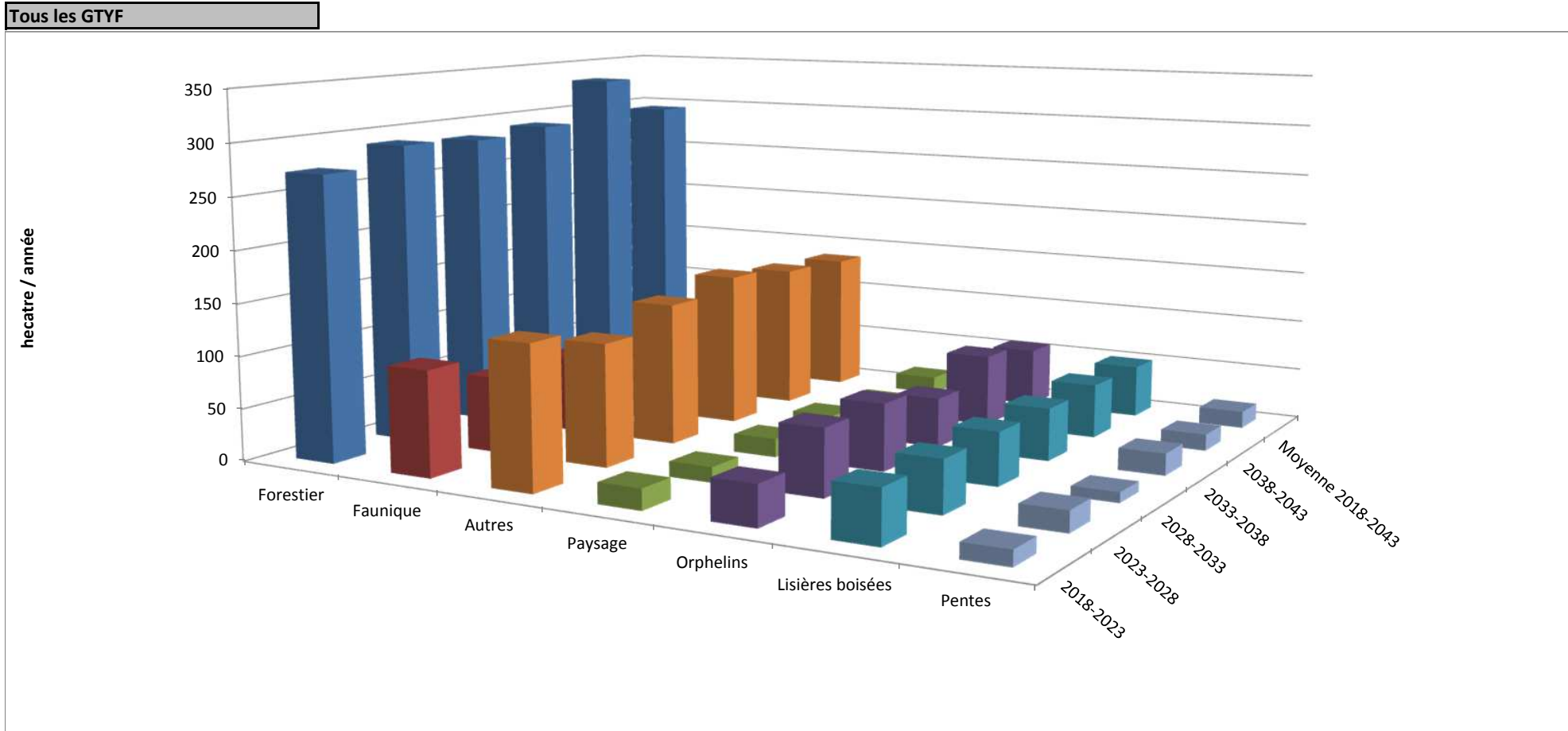


Tableau 6 : Ventilation de la superficie des traitements sylvicoles en fonction des grands types de forêt de l'UA 05151

[RETOUR](#)

Moyenne 2018-2043

Traitements sylvicoles *	Bé tul aies blanches	Peupler aies	Feuill us tolér ants	É rabli ères rouges	Bé tul aies blanches à résineux	Peupler aies à résineux	Feuill us tolér ants à résineux	Résineux à feuill us	Pessières	Sapini ères	Pinè des grises	Pinè des blanches	Cé dri ères	Prucher aies	Tous les GTYF
Traitements commerciaux															
Coupe avec protection de la régénération et des sols	0	0	0	0	33	9	0	78	3	24	0	0	0	0	146
Coupe avec protection des petites tiges marchandes	0	0	0	0	0	0	0	0	0	0	0	0	0	0	0
Coupe avec réserve de semenciers	0	0	0	0	0	0	0	0	0	0	0	0	0	0	0
Total des coupes totales (CT)	0	0	0	0	33	9	0	78	3	24	0	0	0	0	146
Éclaircie commerciale	0	0	0	0	0	0	0	0	3	0	0	0	0	0	3
Coupe progressive régulière	0	0	0	0	11	0	0	7	0	47	0	0	0	0	65
Coupe progressive irrégulière à régénération lente	0	0	18	66	0	0	33	0	0	71	0	0	0	0	189
Coupe progressive irrégulière à couvert permanent	0	0	106	0	0	0	20	0	0	0	0	0	0	0	127
Coupe de jardinage ou d'amélioration	0	0	106	0	0	0	0	0	0	0	0	0	0	0	106
Total des coupes partielles (CP)	0	0	231	66	11	0	54	7	3	118	0	0	0	0	489
sous-total CP Résineux	N/A	N/A	N/A	N/A	N/A	N/A	N/A	7	3	118	0	N/A	0	0	128
sous-total CP Feuill us tolér ants et pins	N/A	N/A	231	N/A	N/A	N/A	54	N/A	N/A	N/A	N/A	0	N/A	N/A	285
Total des activités de récolte	0	0	231	66	44	9	54	85	5	142	0	0	0	0	635
% coupes totales / récolte	0%	0%	0%	0%	76%	100%	1%	92%	47%	17%	0%	0%	0%	0%	23%
% coupes partielles / récolte	0%	0%	100%	100%	24%	0%	99%	8%	53%	83%	0%	0%	0%	0%	77%

Tableau 6 : Ventilation de la superficie des traitements sylvicoles en fonction des grands types de forêt de l'UA 05151

[RETOUR](#)

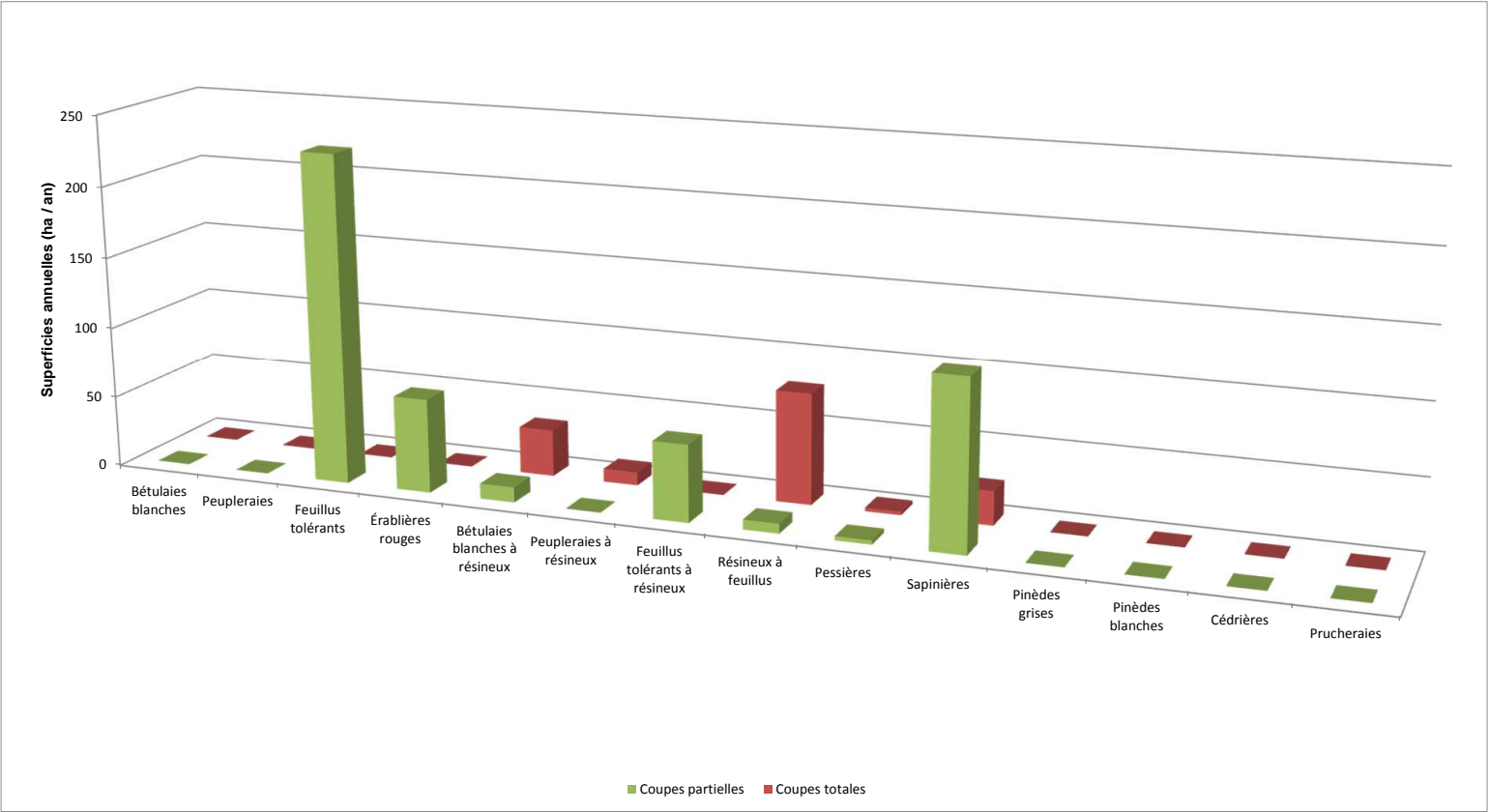
Moyenne 2018-2043

Traitements sylvicoles *	Bé tul aies blanches	Peupler aies	Feuill us tolér ants	É rablières rouges	Bé tul aies blanches à résineux	Peupler aies à résineux	Feuill us tolér ants à résineux	Résineux à feuill us	Pessières	Sapinières	Pinè des grises	Pinè des blanches	Cé drières	Prucher aies	Tous les GTYF
Traitements non commerciaux															
Ligniculture (essences à croissance rapide)	0	0	0	0	0	0	0	0	0	0	0	0	0	0	0
Plantation intensive (2 000 plants/ha)	0	0	0	0	0	0	0	4	0	0	0	0	0	0	5
Plantation de base (1 600 plants/ha)	0	0	0	0	0	0	0	0	0	0	0	0	0	0	0
Regarni	0	0	0	0	0	0	0	7	0	47	0	0	0	0	54
% de plantation des coupes totales	0%	0%	0%	0%	0%	3%	0%	5%	0%	0%	0%	0%	0%	0%	3%
Total des plantations et regarni	0	0	0	0	0	0	0	11	0	47	0	0	0	0	59
Nettoie ment	0	0	0	0	0	0	0	0	0	0	0	0	0	0	1
Éclaircie pré commerciale	0	0	0	0	0	0	0	0	2	0	0	0	0	0	2
Dégagement de la régénération naturelle	0	0	0	0	0	0	0	0	0	0	0	0	0	0	0
Dégagement de plantation	0	0	0	0	0	0	0	1	3	0	0	0	0	0	4
Élagage	0	0	0	0	0	0	0	0	0	0	0	0	0	0	0
Total des travaux d'éducation	0	0	0	0	0	0	1	1	5	0	0	0	0	0	7
Scarifiage partiel	0	0	43	20	3	0	16	0	0	35	0	0	0	0	117
Scarifiage en plein	0	0	0	0	0	0	0	4	0	0	0	0	0	0	5
Total de la préparation de terrain	0	0	43	20	3	0	16	4	0	35	0	0	0	0	122

* Les extractions des traitements sylvicoles sont réalisées à l'aide des agrégats (GTYF) de familles de courbe (TH5) sauf pour les plantations, regarnis et scarifiage ou ces extractions sont réalisées à l'aide d'agrégats (GTYF) de groupes de strates (TH1).

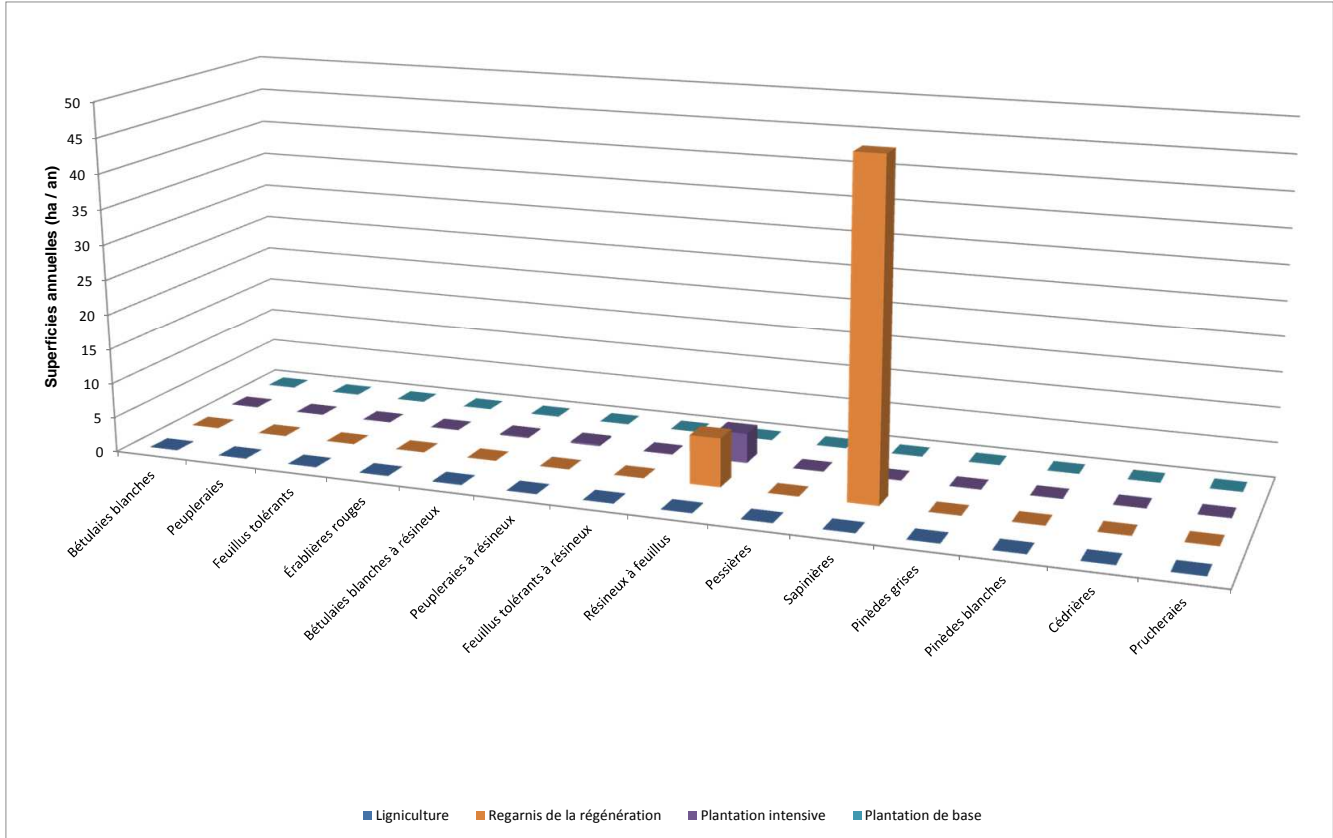
Graphique 9 : Ventilation des superficies récoltées par grands types de forêt de l'UA 05151 - Moyenne 2018-2043

[RETOUR](#)



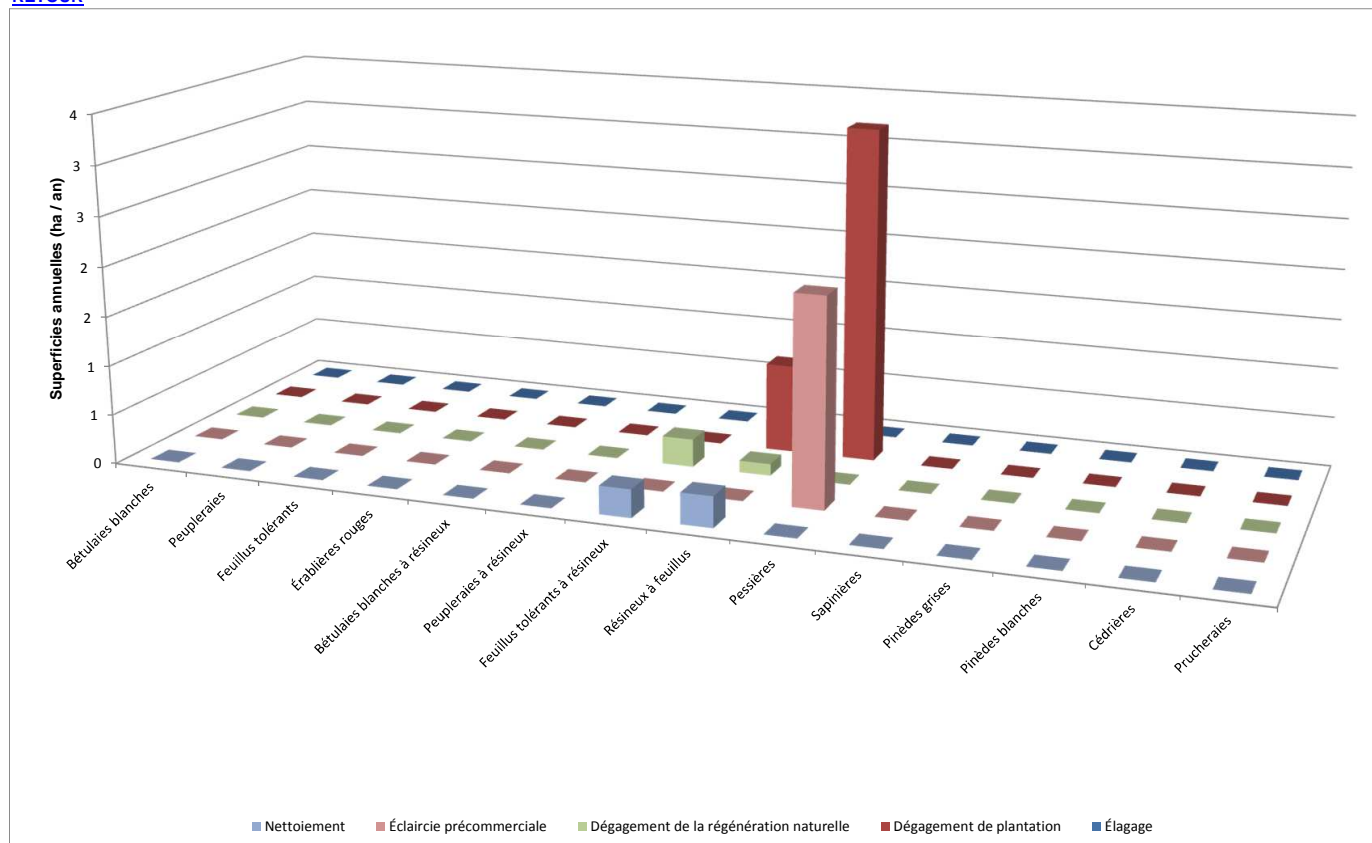
Graphique 10 : Ventilation des superficies régénérées artificiellement par grands types de forêt de l'UA 05151 - Moyenne 2018-2043

[RETOUR](#)



Graphique 8 : Ventilation des superficies éduquées par grands types de forêt de l'UA 05151 - Moyenne 2018-2043

[RETOUR](#)



Graphique 9 : Ventilation des superficies scarifiées par grands types de forêt de l'UA 05151 - Moyenne 2018-2043

[RETOUR](#)

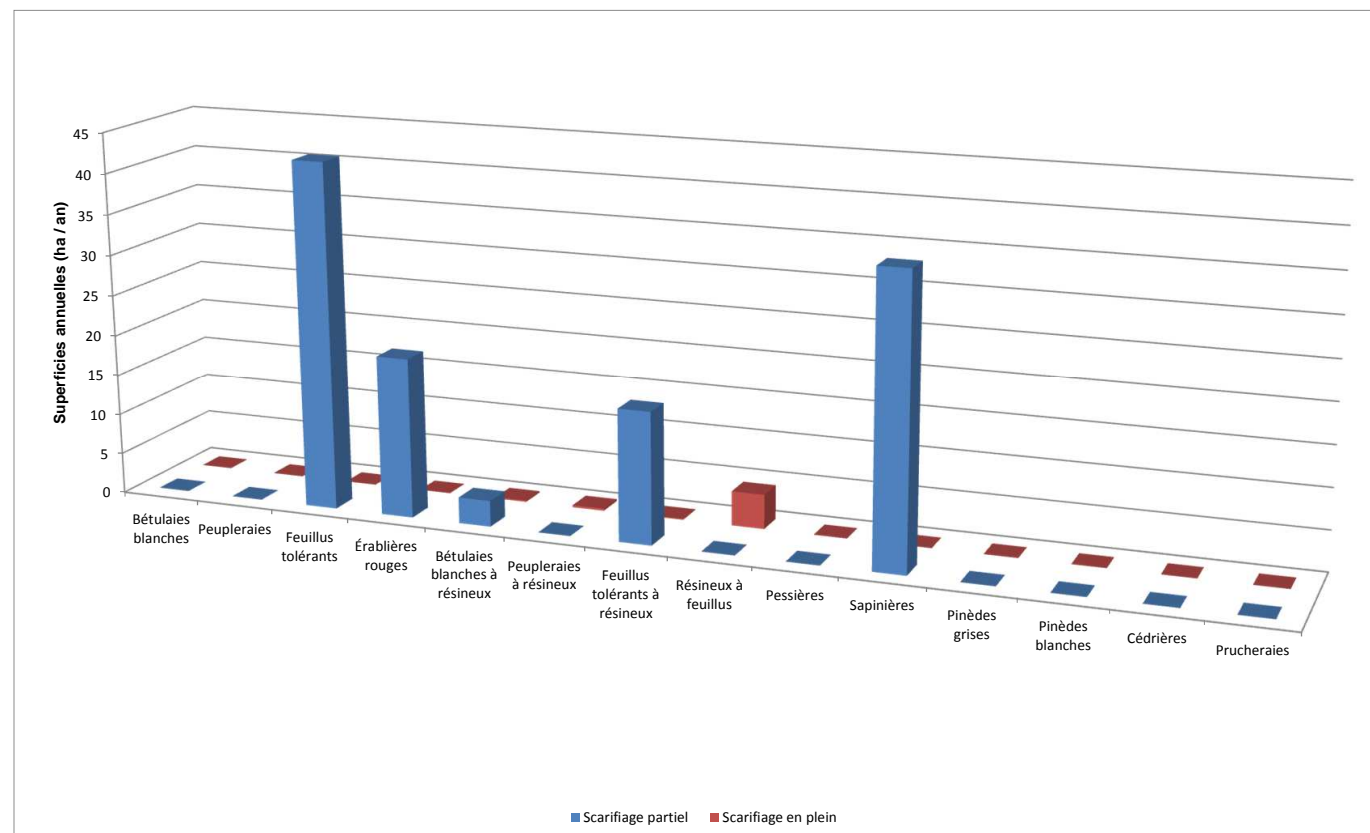


Tableau 7 : Ventilation de la superficie des traitements sylvicoles par entité territoriale de l'UA 05151

[RETOUR](#)

Moyenne 2018-2043

Thème 19 Unité territoriale de référence-UTR

	Coupe avec protection de la régénération et des sols	Coupe avec protection des petites tiges marchandes	Coupe avec réserve de semenciers	Total des coupes totales (CT)	Éclaircie commerciale	Coupe progressive régulière	Coupe progressive irrégulière à régénération lente	Coupe progressive irrégulière à couvert permanent	Coupe de jardinage ou d'amélioration	Total des coupes partielles (CP)	Total des activités de récolte	% coupes totales / récolte	% coupes partielles / récolte
Total	146	0	0	146	3	65	189	127	106	489	635	23%	77%
UTR1	0	0	0	0	0	0	0	0	0	0	0	0%	100%
UTR2	0	0	0	0	0	0	0	0	0	0	0	0%	0%
UTR3	0	0	0	0	0	0	0	0	0	0	0	0%	0%
UTR4	0	0	0	0	0	0	0	0	0	0	0	0%	0%
UTR5	0	0	0	0	0	0	0	0	0	0	0	0%	0%
UTR6	0	0	0	0	0	0	0	0	0	0	0	0%	0%
UTR7	0	0	0	0	0	0	0	0	0	0	0	0%	0%
UTR8	0	0	0	0	0	0	0	0	0	0	0	0%	0%
UTR9	1	0	0	1	0	0	2	0	0	3	4	33%	67%
UTR10	1	0	0	1	1	2	0	0	0	2	3	30%	70%
UTR11	120	0	0	120	2	49	158	115	97	420	540	22%	78%
UTR12	24	0	0	24	1	14	29	11	10	64	88	28%	72%
UTR13	0	0	0	0	0	0	0	0	0	0	0	0%	0%
UTR14	0	0	0	0	0	0	0	0	0	0	0	0%	0%
UTR15	0	0	0	0	0	0	0	0	0	0	0	0%	0%
UTR16	0	0	0	0	0	0	0	0	0	0	0	0%	0%
UTR17	0	0	0	0	0	0	0	0	0	0	0	0%	0%
UTR18	0	0	0	0	0	0	0	0	0	0	0	0%	0%
UTR19	0	0	0	0	0	0	0	0	0	0	0	0%	0%
UTR20	0	0	0	0	0	0	0	0	0	0	0	0%	0%
UTR21	0	0	0	0	0	0	0	0	0	0	0	0%	0%
UTR22	0	0	0	0	0	0	0	0	0	0	0	0%	0%
UTR23	0	0	0	0	0	0	0	0	0	0	0	0%	0%
UTR24	0	0	0	0	0	0	0	0	0	0	0	0%	0%
UTR25	0	0	0	0	0	0	0	0	0	0	0	0%	0%
UTR26	0	0	0	0	0	0	0	0	0	0	0	0%	0%
UTR27	0	0	0	0	0	0	0	0	0	0	0	0%	0%
UTR28	0	0	0	0	0	0	0	0	0	0	0	0%	0%
UTR29	0	0	0	0	0	0	0	0	0	0	0	0%	0%
UTR30	0	0	0	0	0	0	0	0	0	0	0	0%	0%
UTR31	0	0	0	0	0	0	0	0	0	0	0	0%	0%
UTR32	0	0	0	0	0	0	0	0	0	0	0	0%	0%
UTR33	0	0	0	0	0	0	0	0	0	0	0	0%	0%
UTR34	0	0	0	0	0	0	0	0	0	0	0	0%	0%
UTR35	0	0	0	0	0	0	0	0	0	0	0	0%	0%
UTR36	0	0	0	0	0	0	0	0	0	0	0	0%	0%
UTR37	0	0	0	0	0	0	0	0	0	0	0	0%	0%
UTR38	0	0	0	0	0	0	0	0	0	0	0	0%	0%
UTR39	0	0	0	0	0	0	0	0	0	0	0	0%	0%
UTR40	0	0	0	0	0	0	0	0	0	0	0	0%	0%
UTR41	0	0	0	0	0	0	0	0	0	0	0	0%	0%
UTR42	0	0	0	0	0	0	0	0	0	0	0	0%	0%
UTR43	0	0	0	0	0	0	0	0	0	0	0	0%	0%
UTR44	0	0	0	0	0	0	0	0	0	0	0	0%	0%
UTR45	0	0	0	0	0	0	0	0	0	0	0	0%	0%
UTR46	0	0	0	0	0	0	0	0	0	0	0	0%	0%
UTR47	0	0	0	0	0	0	0	0	0	0	0	0%	0%
UTR48	0	0	0	0	0	0	0	0	0	0	0	0%	0%
UTR49	0	0	0	0	0	0	0	0	0	0	0	0%	0%
UTR50	0	0	0	0	0	0	0	0	0	0	0	0%	0%
UTR51	0	0	0	0	0	0	0	0	0	0	0	0%	0%
UTR52	0	0	0	0	0	0	0	0	0	0	0	0%	0%
UTR53	0	0	0	0	0	0	0	0	0	0	0	0%	0%
UTR54	0	0	0	0	0	0	0	0	0	0	0	0%	0%
UTR55	0	0	0	0	0	0	0	0	0	0	0	0%	0%
UTR56	0	0	0	0	0	0	0	0	0	0	0	0%	0%
UTR57	0	0	0	0	0	0	0	0	0	0	0	0%	0%
UTR58	0	0	0	0	0	0	0	0	0	0	0	0%	0%
UTR59	0	0	0	0	0	0	0	0	0	0	0	0%	0%
UTR60	0	0	0	0	0	0	0	0	0	0	0	0%	0%
UTR61	0	0	0	0	0	0	0	0	0	0	0	0%	0%
UTR62	0	0	0	0	0	0	0	0	0	0	0	0%	0%
UTR63	0	0	0	0	0	0	0	0	0	0	0	0%	0%
UTR64	0	0	0	0	0	0	0	0	0	0	0	0%	0%
UTR65	0	0	0	0	0	0	0	0	0	0	0	0%	0%
UTR66	0	0	0	0	0	0	0	0	0	0	0	0%	0%
UTR67	0	0	0	0	0	0	0	0	0	0	0	0%	0%
UTR68	0	0	0	0	0	0	0	0	0	0	0	0%	0%
UTR69	0	0	0	0	0	0	0	0	0	0	0	0%	0%
UTR70	0	0	0	0	0	0	0	0	0	0	0	0%	0%
UTR71	0	0	0	0	0	0	0	0	0	0	0	0%	0%
UTR72	0	0	0	0	0	0	0	0	0	0	0	0%	0%
UTR73	0	0	0	0	0	0	0	0	0	0	0	0%	0%
UTR74	0	0	0	0	0	0	0	0	0	0	0	0%	0%
UTR75	0	0	0	0	0	0	0	0	0	0	0	0%	0%
UTR76	0	0	0	0	0	0	0	0	0	0	0	0%	0%
UTR77	0	0	0	0	0	0	0	0	0	0	0	0%	0%
UTR78	0	0	0	0	0	0	0	0	0	0	0	0%	0%
UTR79	0	0	0	0	0	0	0	0	0	0	0	0%	0%
UTR80	0	0	0	0	0	0	0	0	0	0	0	0%	0%
UTR81	0	0	0	0	0	0	0	0	0	0	0	0%	0%
UTR82	0	0	0	0	0	0	0	0	0	0	0	0%	0%
UTR83	0	0	0	0	0	0	0	0	0	0	0	0%	0%
UTR84	0	0	0	0	0	0	0	0	0	0	0	0%	0%
UTR85	0	0	0	0	0	0	0	0	0	0	0	0%	0%
UTR86	0	0	0	0	0	0	0	0	0	0	0	0%	0%
UTR87	0	0	0	0	0	0	0	0	0	0	0	0%	0%
UTR88	0	0	0	0	0	0	0	0	0	0	0	0%	0%
UTR89	0	0	0	0	0	0	0	0	0	0	0	0%	0%
UTR90	0	0	0	0	0	0	0	0	0	0	0	0%	0%
UTR91	0	0	0	0	0	0	0	0	0	0	0	0%	0%
UTR92	0	0	0	0	0	0	0	0	0	0	0	0%	0%

Tableau 7 : Ventilation de la superficie des traitements sylvicoles par entité territoriale de l'UA 05151

[RETOUR](#)

Moyenne 2018-2043
Thème 19 Unité territoriale de référence-UTR

UTR93	0	0	0	0	0	0	0	0	0	0	0	0	0%	0%
UTR94	0	0	0	0	0	0	0	0	0	0	0	0	0%	0%
UTR95	0	0	0	0	0	0	0	0	0	0	0	0	0%	0%
UTR96	0	0	0	0	0	0	0	0	0	0	0	0	0%	0%
UTR97	0	0	0	0	0	0	0	0	0	0	0	0	0%	0%
UTR98	0	0	0	0	0	0	0	0	0	0	0	0	0%	0%
UTR99	0	0	0	0	0	0	0	0	0	0	0	0	0%	0%
UTR100	0	0	0	0	0	0	0	0	0	0	0	0	0%	0%
UTR101	0	0	0	0	0	0	0	0	0	0	0	0	0%	0%
UTR102	0	0	0	0	0	0	0	0	0	0	0	0	0%	0%
UTR103	0	0	0	0	0	0	0	0	0	0	0	0	0%	0%
UTR104	0	0	0	0	0	0	0	0	0	0	0	0	0%	0%
UTR105	0	0	0	0	0	0	0	0	0	0	0	0	0%	0%
UTR106	0	0	0	0	0	0	0	0	0	0	0	0	0%	0%
UTR107	0	0	0	0	0	0	0	0	0	0	0	0	0%	0%
UTR108	0	0	0	0	0	0	0	0	0	0	0	0	0%	0%
UTR109	0	0	0	0	0	0	0	0	0	0	0	0	0%	0%
UTR110	0	0	0	0	0	0	0	0	0	0	0	0	0%	0%
UTR111	0	0	0	0	0	0	0	0	0	0	0	0	0%	0%
UTR112	0	0	0	0	0	0	0	0	0	0	0	0	0%	0%
UTR113	0	0	0	0	0	0	0	0	0	0	0	0	0%	0%
UTR114	0	0	0	0	0	0	0	0	0	0	0	0	0%	0%
UTR115	0	0	0	0	0	0	0	0	0	0	0	0	0%	0%
UTR116	0	0	0	0	0	0	0	0	0	0	0	0	0%	0%
UTR117	0	0	0	0	0	0	0	0	0	0	0	0	0%	0%
UTR118	0	0	0	0	0	0	0	0	0	0	0	0	0%	0%
UTR119	0	0	0	0	0	0	0	0	0	0	0	0	0%	0%
UTR120	0	0	0	0	0	0	0	0	0	0	0	0	0%	0%
UTR121	0	0	0	0	0	0	0	0	0	0	0	0	0%	0%
UTR122	0	0	0	0	0	0	0	0	0	0	0	0	0%	0%
UTR123	0	0	0	0	0	0	0	0	0	0	0	0	0%	0%
UTR124	0	0	0	0	0	0	0	0	0	0	0	0	0%	0%
UTR125	0	0	0	0	0	0	0	0	0	0	0	0	0%	0%
UTR126	0	0	0	0	0	0	0	0	0	0	0	0	0%	0%
UTR127	0	0	0	0	0	0	0	0	0	0	0	0	0%	0%
UTR128	0	0	0	0	0	0	0	0	0	0	0	0	0%	0%
UTR129	0	0	0	0	0	0	0	0	0	0	0	0	0%	0%
UTR130	0	0	0	0	0	0	0	0	0	0	0	0	0%	0%
UTR131	0	0	0	0	0	0	0	0	0	0	0	0	0%	0%
UTR132	0	0	0	0	0	0	0	0	0	0	0	0	0%	0%
UTR133	0	0	0	0	0	0	0	0	0	0	0	0	0%	0%
UTR134	0	0	0	0	0	0	0	0	0	0	0	0	0%	0%
UTR135	0	0	0	0	0	0	0	0	0	0	0	0	0%	0%
UTR136	0	0	0	0	0	0	0	0	0	0	0	0	0%	0%
UTR137	0	0	0	0	0	0	0	0	0	0	0	0	0%	0%
UTR138	0	0	0	0	0	0	0	0	0	0	0	0	0%	0%
UTR139	0	0	0	0	0	0	0	0	0	0	0	0	0%	0%
UTR140	0	0	0	0	0	0	0	0	0	0	0	0	0%	0%
UTR141	0	0	0	0	0	0	0	0	0	0	0	0	0%	0%
UTR142	0	0	0	0	0	0	0	0	0	0	0	0	0%	0%
UTR143	0	0	0	0	0	0	0	0	0	0	0	0	0%	0%
UTR144	0	0	0	0	0	0	0	0	0	0	0	0	0%	0%
UTR145	0	0	0	0	0	0	0	0	0	0	0	0	0%	0%
UTR146	0	0	0	0	0	0	0	0	0	0	0	0	0%	0%
UTR147	0	0	0	0	0	0	0	0	0	0	0	0	0%	0%
UTR148	0	0	0	0	0	0	0	0	0	0	0	0	0%	0%
UTR149	0	0	0	0	0	0	0	0	0	0	0	0	0%	0%
UTR150	0	0	0	0	0	0	0	0	0	0	0	0	0%	0%
UTR151	0	0	0	0	0	0	0	0	0	0	0	0	0%	0%
UTR152	0	0	0	0	0	0	0	0	0	0	0	0	0%	0%
UTR153	0	0	0	0	0	0	0	0	0	0	0	0	0%	0%
UTR154	0	0	0	0	0	0	0	0	0	0	0	0	0%	0%
UTR155	0	0	0	0	0	0	0	0	0	0	0	0	0%	0%
UTR156	0	0	0	0	0	0	0	0	0	0	0	0	0%	0%
UTR157	0	0	0	0	0	0	0	0	0	0	0	0	0%	0%
UTR158	0	0	0	0	0	0	0	0	0	0	0	0	0%	0%
UTR159	0	0	0	0	0	0	0	0	0	0	0	0	0%	0%
UTR160	0	0	0	0	0	0	0	0	0	0	0	0	0%	0%
UTR161	0	0	0	0	0	0	0	0	0	0	0	0	0%	0%
UTR162	0	0	0	0	0	0	0	0	0	0	0	0	0%	0%
UTR163	0	0	0	0	0	0	0	0	0	0	0	0	0%	0%
UTR164	0	0	0	0	0	0	0	0	0	0	0	0	0%	0%
UTR165	0	0	0	0	0	0	0	0	0	0	0	0	0%	0%
UTR166	0	0	0	0	0	0	0	0	0	0	0	0	0%	0%
UTR167	0	0	0	0	0	0	0	0	0	0	0	0	0%	0%
UTR168	0	0	0	0	0	0	0	0	0	0	0	0	0%	0%
UTR169	0	0	0	0	0	0	0	0	0	0	0	0	0%	0%
UTR170	0	0	0	0	0	0	0	0	0	0	0	0	0%	0%
UTR171	0	0	0	0	0	0	0	0	0	0	0	0	0%	0%
UTR172	0	0	0	0	0	0	0	0	0	0	0	0	0%	0%
UTR173	0	0	0	0	0	0	0	0	0	0	0	0	0%	0%
UTR174	0	0	0	0	0	0	0	0	0	0	0	0	0%	0%
UTR175	0	0	0	0	0	0	0	0	0	0	0	0	0%	0%
UTR176	0	0	0	0	0	0	0	0	0	0	0	0	0%	0%
UTR177	0	0	0	0	0	0	0	0	0	0	0	0	0%	0%
UTR178	0	0	0	0	0	0	0	0	0	0	0	0	0%	0%
UTR179	0	0	0	0	0	0	0	0	0	0	0	0	0%	0%
UTR180	0	0	0	0	0	0	0	0	0	0	0	0	0%	0%
UTR181	0	0	0	0	0	0	0	0	0	0	0	0	0%	0%
UTR182	0	0	0	0	0	0	0	0	0	0	0	0	0%	0%
UTR183	0	0	0	0	0	0	0	0	0	0	0	0	0%	0%
UTR184	0	0	0	0	0	0	0	0	0	0	0	0	0%	0%
UTR185	0	0	0	0	0	0	0	0	0	0	0	0	0%	0%
UTR186	0	0	0	0	0	0	0	0	0	0	0	0	0%	0%
UTR187	0	0	0	0	0	0	0	0	0	0	0	0	0%	0%
UTR188	0	0	0	0	0	0	0	0	0	0	0	0	0%	0%
UTR189	0	0	0	0	0	0	0	0	0	0	0	0	0%	0%
UTR190	0	0	0	0	0	0	0	0	0	0	0	0	0%	0%
UTR191	0	0	0	0	0	0	0	0	0	0	0	0	0%	0%
UTR192	0	0	0	0	0	0	0	0	0	0	0	0	0%	0%

Tableau 7 : Ventilation de la superficie des traitements sylvicoles par entité territoriale de l'UA 05151

[RETOUR](#)

Moyenne 2018-2043
Thème 19 Unité territoriale de référence-UTR

UTR193	0	0	0	0	0	0	0	0	0	0	0	0	0%	0%
UTR194	0	0	0	0	0	0	0	0	0	0	0	0	0%	0%
UTR195	0	0	0	0	0	0	0	0	0	0	0	0	0%	0%
UTR196	0	0	0	0	0	0	0	0	0	0	0	0	0%	0%
UTR197	0	0	0	0	0	0	0	0	0	0	0	0	0%	0%
UTR198	0	0	0	0	0	0	0	0	0	0	0	0	0%	0%
UTR199	0	0	0	0	0	0	0	0	0	0	0	0	0%	0%
UTR200	0	0	0	0	0	0	0	0	0	0	0	0	0%	0%
UTR201	0	0	0	0	0	0	0	0	0	0	0	0	0%	0%
UTR202	0	0	0	0	0	0	0	0	0	0	0	0	0%	0%
UTR203	0	0	0	0	0	0	0	0	0	0	0	0	0%	0%
UTR204	0	0	0	0	0	0	0	0	0	0	0	0	0%	0%
UTR205	0	0	0	0	0	0	0	0	0	0	0	0	0%	0%
UTR206	0	0	0	0	0	0	0	0	0	0	0	0	0%	0%
UTR207	0	0	0	0	0	0	0	0	0	0	0	0	0%	0%
UTR208	0	0	0	0	0	0	0	0	0	0	0	0	0%	0%
UTR209	0	0	0	0	0	0	0	0	0	0	0	0	0%	0%
UTR210	0	0	0	0	0	0	0	0	0	0	0	0	0%	0%
UTR211	0	0	0	0	0	0	0	0	0	0	0	0	0%	0%
UTR212	0	0	0	0	0	0	0	0	0	0	0	0	0%	0%
UTR213	0	0	0	0	0	0	0	0	0	0	0	0	0%	0%
UTR214	0	0	0	0	0	0	0	0	0	0	0	0	0%	0%
UTR215	0	0	0	0	0	0	0	0	0	0	0	0	0%	0%
UTR216	0	0	0	0	0	0	0	0	0	0	0	0	0%	0%
UTR217	0	0	0	0	0	0	0	0	0	0	0	0	0%	0%
UTR218	0	0	0	0	0	0	0	0	0	0	0	0	0%	0%
UTR219	0	0	0	0	0	0	0	0	0	0	0	0	0%	0%
UTR220	0	0	0	0	0	0	0	0	0	0	0	0	0%	0%
UTR221	0	0	0	0	0	0	0	0	0	0	0	0	0%	0%
UTR222	0	0	0	0	0	0	0	0	0	0	0	0	0%	0%
UTR223	0	0	0	0	0	0	0	0	0	0	0	0	0%	0%
UTR224	0	0	0	0	0	0	0	0	0	0	0	0	0%	0%
UTR225	0	0	0	0	0	0	0	0	0	0	0	0	0%	0%
UTR226	0	0	0	0	0	0	0	0	0	0	0	0	0%	0%
UTR227	0	0	0	0	0	0	0	0	0	0	0	0	0%	0%
UTR228	0	0	0	0	0	0	0	0	0	0	0	0	0%	0%
UTR229	0	0	0	0	0	0	0	0	0	0	0	0	0%	0%
UTR230	0	0	0	0	0	0	0	0	0	0	0	0	0%	0%
UTR231	0	0	0	0	0	0	0	0	0	0	0	0	0%	0%
UTR232	0	0	0	0	0	0	0	0	0	0	0	0	0%	0%
UTR233	0	0	0	0	0	0	0	0	0	0	0	0	0%	0%
UTR234	0	0	0	0	0	0	0	0	0	0	0	0	0%	0%
UTR235	0	0	0	0	0	0	0	0	0	0	0	0	0%	0%
UTR236	0	0	0	0	0	0	0	0	0	0	0	0	0%	0%
UTR237	0	0	0	0	0	0	0	0	0	0	0	0	0%	0%
UTR238	0	0	0	0	0	0	0	0	0	0	0	0	0%	0%
UTR239	0	0	0	0	0	0	0	0	0	0	0	0	0%	0%
UTR240	0	0	0	0	0	0	0	0	0	0	0	0	0%	0%
UTR241	0	0	0	0	0	0	0	0	0	0	0	0	0%	0%
UTR242	0	0	0	0	0	0	0	0	0	0	0	0	0%	0%
UTR243	0	0	0	0	0	0	0	0	0	0	0	0	0%	0%
UTR244	0	0	0	0	0	0	0	0	0	0	0	0	0%	0%
UTR245	0	0	0	0	0	0	0	0	0	0	0	0	0%	0%
UTR246	0	0	0	0	0	0	0	0	0	0	0	0	0%	0%
UTR247	0	0	0	0	0	0	0	0	0	0	0	0	0%	0%
UTR248	0	0	0	0	0	0	0	0	0	0	0	0	0%	0%
UTR249	0	0	0	0	0	0	0	0	0	0	0	0	0%	0%
UTR250	0	0	0	0	0	0	0	0	0	0	0	0	0%	0%
UTR251	0	0	0	0	0	0	0	0	0	0	0	0	0%	0%
UTR252	0	0	0	0	0	0	0	0	0	0	0	0	0%	0%
UTR253	0	0	0	0	0	0	0	0	0	0	0	0	0%	0%
UTR254	0	0	0	0	0	0	0	0	0	0	0	0	0%	0%
UTR255	0	0	0	0	0	0	0	0	0	0	0	0	0%	0%
UTR256	0	0	0	0	0	0	0	0	0	0	0	0	0%	0%
UTR257	0	0	0	0	0	0	0	0	0	0	0	0	0%	0%
UTR258	0	0	0	0	0	0	0	0	0	0	0	0	0%	0%
UTR259	0	0	0	0	0	0	0	0	0	0	0	0	0%	0%
UTR260	0	0	0	0	0	0	0	0	0	0	0	0	0%	0%
UTR261	0	0	0	0	0	0	0	0	0	0	0	0	0%	0%
UTR262	0	0	0	0	0	0	0	0	0	0	0	0	0%	0%
UTR263	0	0	0	0	0	0	0	0	0	0	0	0	0%	0%
UTR264	0	0	0	0	0	0	0	0	0	0	0	0	0%	0%
UTR265	0	0	0	0	0	0	0	0	0	0	0	0	0%	0%
UTR266	0	0	0	0	0	0	0	0	0	0	0	0	0%	0%
UTR267	0	0	0	0	0	0	0	0	0	0	0	0	0%	0%
UTR268	0	0	0	0	0	0	0	0	0	0	0	0	0%	0%
UTR269	0	0	0	0	0	0	0	0	0	0	0	0	0%	0%
UTR270	0	0	0	0	0	0	0	0	0	0	0	0	0%	0%
UTR271	0	0	0	0	0	0	0	0	0	0	0	0	0%	0%
UTR272	0	0	0	0	0	0	0	0	0	0	0	0	0%	0%
UTR273	0	0	0	0	0	0	0	0	0	0	0	0	0%	0%
UTR274	0	0	0	0	0	0	0	0	0	0	0	0	0%	0%
UTR275	0	0	0	0	0	0	0	0	0	0	0	0	0%	0%
UTR276	0	0	0	0	0	0	0	0	0	0	0	0	0%	0%
UTR277	0	0	0	0	0	0	0	0	0	0	0	0	0%	0%
UTR278	0	0	0	0	0	0	0	0	0	0	0	0	0%	0%
UTR279	0	0	0	0	0	0	0	0	0	0	0	0	0%	0%
UTR280	0	0	0	0	0	0	0	0	0	0	0	0	0%	0%
UTR281	0	0	0	0	0	0	0	0	0	0	0	0	0%	0%
UTR282	0	0	0	0	0	0	0	0	0	0	0	0	0%	0%
UTR283	0	0	0	0	0	0	0	0	0	0	0	0	0%	0%
UTR284	0	0	0	0	0	0	0	0	0	0	0	0	0%	0%
UTR285	0	0	0	0	0	0	0	0	0	0	0	0	0%	0%
UTR286	0	0	0	0	0	0	0	0	0	0	0	0	0%	0%
UTR287	0	0	0	0	0	0	0	0	0	0	0	0	0%	0%
UTR288	0	0	0	0	0	0	0	0	0	0	0	0	0%	0%
UTR289	0	0	0	0	0	0	0	0	0	0	0	0	0%	0%
UTR290	0	0	0	0	0	0	0	0	0	0	0	0	0%	0%
UTR291	0	0	0	0	0	0	0	0	0	0	0	0	0%	0%
UTR292	0	0	0	0	0	0	0	0	0	0	0	0	0%	0%

Tableau 7 : Ventilation de la superficie des traitements sylvicoles par entité territoriale de l'UA 05151

[RETOUR](#)

Moyenne 2018-2043
Thème 19 Unité territoriale de référence-UTR

UTR293	0	0	0	0	0	0	0	0	0	0	0	0	0%	0%
UTR294	0	0	0	0	0	0	0	0	0	0	0	0	0%	0%
UTR295	0	0	0	0	0	0	0	0	0	0	0	0	0%	0%
UTR296	0	0	0	0	0	0	0	0	0	0	0	0	0%	0%
UTR297	0	0	0	0	0	0	0	0	0	0	0	0	0%	0%
UTR298	0	0	0	0	0	0	0	0	0	0	0	0	0%	0%
UTR299	0	0	0	0	0	0	0	0	0	0	0	0	0%	0%
UTR300	0	0	0	0	0	0	0	0	0	0	0	0	0%	0%
UTR301	0	0	0	0	0	0	0	0	0	0	0	0	0%	0%
UTR302	0	0	0	0	0	0	0	0	0	0	0	0	0%	0%
UTR303	0	0	0	0	0	0	0	0	0	0	0	0	0%	0%
UTR304	0	0	0	0	0	0	0	0	0	0	0	0	0%	0%
UTR305	0	0	0	0	0	0	0	0	0	0	0	0	0%	0%
UTR306	0	0	0	0	0	0	0	0	0	0	0	0	0%	0%
UTR307	0	0	0	0	0	0	0	0	0	0	0	0	0%	0%
UTR308	0	0	0	0	0	0	0	0	0	0	0	0	0%	0%
UTR309	0	0	0	0	0	0	0	0	0	0	0	0	0%	0%
UTR310	0	0	0	0	0	0	0	0	0	0	0	0	0%	0%
UTR311	0	0	0	0	0	0	0	0	0	0	0	0	0%	0%
UTR312	0	0	0	0	0	0	0	0	0	0	0	0	0%	0%
UTR313	0	0	0	0	0	0	0	0	0	0	0	0	0%	0%
UTR314	0	0	0	0	0	0	0	0	0	0	0	0	0%	0%
UTR315	0	0	0	0	0	0	0	0	0	0	0	0	0%	0%
UTR316	0	0	0	0	0	0	0	0	0	0	0	0	0%	0%
UTR317	0	0	0	0	0	0	0	0	0	0	0	0	0%	0%
UTR318	0	0	0	0	0	0	0	0	0	0	0	0	0%	0%
UTR319	0	0	0	0	0	0	0	0	0	0	0	0	0%	0%
UTR320	0	0	0	0	0	0	0	0	0	0	0	0	0%	0%
UTR321	0	0	0	0	0	0	0	0	0	0	0	0	0%	0%
UTR322	0	0	0	0	0	0	0	0	0	0	0	0	0%	0%
UTR323	0	0	0	0	0	0	0	0	0	0	0	0	0%	0%
UTR324	0	0	0	0	0	0	0	0	0	0	0	0	0%	0%
UTR325	0	0	0	0	0	0	0	0	0	0	0	0	0%	0%
UTR326	0	0	0	0	0	0	0	0	0	0	0	0	0%	0%
UTR327	0	0	0	0	0	0	0	0	0	0	0	0	0%	0%
UTR328	0	0	0	0	0	0	0	0	0	0	0	0	0%	0%
UTR329	0	0	0	0	0	0	0	0	0	0	0	0	0%	0%
UTR330	0	0	0	0	0	0	0	0	0	0	0	0	0%	0%
UTR331	0	0	0	0	0	0	0	0	0	0	0	0	0%	0%
UTR332	0	0	0	0	0	0	0	0	0	0	0	0	0%	0%
UTR333	0	0	0	0	0	0	0	0	0	0	0	0	0%	0%
UTR334	0	0	0	0	0	0	0	0	0	0	0	0	0%	0%
UTR335	0	0	0	0	0	0	0	0	0	0	0	0	0%	0%
UTR336	0	0	0	0	0	0	0	0	0	0	0	0	0%	0%
UTR337	0	0	0	0	0	0	0	0	0	0	0	0	0%	0%
UTR338	0	0	0	0	0	0	0	0	0	0	0	0	0%	0%
UTR339	0	0	0	0	0	0	0	0	0	0	0	0	0%	0%
UTR340	0	0	0	0	0	0	0	0	0	0	0	0	0%	0%
UTR341	0	0	0	0	0	0	0	0	0	0	0	0	0%	0%
UTR342	0	0	0	0	0	0	0	0	0	0	0	0	0%	0%
UTR343	0	0	0	0	0	0	0	0	0	0	0	0	0%	0%
UTR344	0	0	0	0	0	0	0	0	0	0	0	0	0%	0%
UTR345	0	0	0	0	0	0	0	0	0	0	0	0	0%	0%
UTR346	0	0	0	0	0	0	0	0	0	0	0	0	0%	0%
UTR347	0	0	0	0	0	0	0	0	0	0	0	0	0%	0%
UTR348	0	0	0	0	0	0	0	0	0	0	0	0	0%	0%
UTR349	0	0	0	0	0	0	0	0	0	0	0	0	0%	0%
UTR350	0	0	0	0	0	0	0	0	0	0	0	0	0%	0%
UTR351	0	0	0	0	0	0	0	0	0	0	0	0	0%	0%
UTR352	0	0	0	0	0	0	0	0	0	0	0	0	0%	0%
UTR353	0	0	0	0	0	0	0	0	0	0	0	0	0%	0%
UTR354	0	0	0	0	0	0	0	0	0	0	0	0	0%	0%
UTR355	0	0	0	0	0	0	0	0	0	0	0	0	0%	0%
UTR356	0	0	0	0	0	0	0	0	0	0	0	0	0%	0%
UTR357	0	0	0	0	0	0	0	0	0	0	0	0	0%	0%
UTR358	0	0	0	0	0	0	0	0	0	0	0	0	0%	0%
UTR359	0	0	0	0	0	0	0	0	0	0	0	0	0%	0%
UTR360	0	0	0	0	0	0	0	0	0	0	0	0	0%	0%
UTR361	0	0	0	0	0	0	0	0	0	0	0	0	0%	0%
UTR362	0	0	0	0	0	0	0	0	0	0	0	0	0%	0%
UTR363	0	0	0	0	0	0	0	0	0	0	0	0	0%	0%
UTR364	0	0	0	0	0	0	0	0	0	0	0	0	0%	0%
UTR365	0	0	0	0	0	0	0	0	0	0	0	0	0%	0%
UTR366	0	0	0	0	0	0	0	0	0	0	0	0	0%	0%
UTR367	0	0	0	0	0	0	0	0	0	0	0	0	0%	0%
UTR368	0	0	0	0	0	0	0	0	0	0	0	0	0%	0%
UTR369	0	0	0	0	0	0	0	0	0	0	0	0	0%	0%
UTR370	0	0	0	0	0	0	0	0	0	0	0	0	0%	0%
UTR371	0	0	0	0	0	0	0	0	0	0	0	0	0%	0%
UTR372	0	0	0	0	0	0	0	0	0	0	0	0	0%	0%
UTR373	0	0	0	0	0	0	0	0	0	0	0	0	0%	0%
UTR374	0	0	0	0	0	0	0	0	0	0	0	0	0%	0%
UTR375	0	0	0	0	0	0	0	0	0	0	0	0	0%	0%
UTR376	0	0	0	0	0	0	0	0	0	0	0	0	0%	0%
UTR377	0	0	0	0	0	0	0	0	0	0	0	0	0%	0%
UTR378	0	0	0	0	0	0	0	0	0	0	0	0	0%	0%
UTR379	0	0	0	0	0	0	0	0	0	0	0	0	0%	0%
UTR380	0	0	0	0	0	0	0	0	0	0	0	0	0%	0%
UTR381	0	0	0	0	0	0	0	0	0	0	0	0	0%	0%
UTR382	0	0	0	0	0	0	0	0	0	0	0	0	0%	0%
UTR383	0	0	0	0	0	0	0	0	0	0	0	0	0%	0%
UTR384	0	0	0	0	0	0	0	0	0	0	0	0	0%	0%
UTR385	0	0	0	0	0	0	0	0	0	0	0	0	0%	0%
UTR386	0	0	0	0	0	0	0	0	0	0	0	0	0%	0%
UTR387	0	0	0	0	0	0	0	0	0	0	0	0	0%	0%
UTR388	0	0	0	0	0	0	0	0	0	0	0	0	0%	0%
UTR389	0	0	0	0	0	0	0	0	0	0	0	0	0%	0%
UTR390	0	0	0	0	0	0	0	0	0	0	0	0	0%	0%
UTR391	0	0	0	0	0	0	0	0	0	0	0	0	0%	0%
UTR392	0	0	0	0	0	0	0	0	0	0	0	0	0%	0%

Tableau 7 : Ventilation de la superficie des traitements sylvicoles par entité territoriale de l'UA 05151

[RETOUR](#)

Moyenne 2018-2043
Thème 19 Unité territoriale de référence-UTR

UTR393	0	0	0	0	0	0	0	0	0	0	0	0	0%	0%
UTR394	0	0	0	0	0	0	0	0	0	0	0	0	0%	0%
UTR395	0	0	0	0	0	0	0	0	0	0	0	0	0%	0%
UTR396	0	0	0	0	0	0	0	0	0	0	0	0	0%	0%
UTR397	0	0	0	0	0	0	0	0	0	0	0	0	0%	0%
UTR398	0	0	0	0	0	0	0	0	0	0	0	0	0%	0%
UTR399	0	0	0	0	0	0	0	0	0	0	0	0	0%	0%
UTR400	0	0	0	0	0	0	0	0	0	0	0	0	0%	0%
UTR401	0	0	0	0	0	0	0	0	0	0	0	0	0%	0%
UTR402	0	0	0	0	0	0	0	0	0	0	0	0	0%	0%
UTR403	0	0	0	0	0	0	0	0	0	0	0	0	0%	0%
UTR404	0	0	0	0	0	0	0	0	0	0	0	0	0%	0%
UTR405	0	0	0	0	0	0	0	0	0	0	0	0	0%	0%
UTR406	0	0	0	0	0	0	0	0	0	0	0	0	0%	0%
UTR407	0	0	0	0	0	0	0	0	0	0	0	0	0%	0%
UTR408	0	0	0	0	0	0	0	0	0	0	0	0	0%	0%
UTR409	0	0	0	0	0	0	0	0	0	0	0	0	0%	0%
UTR410	0	0	0	0	0	0	0	0	0	0	0	0	0%	0%
UTR411	0	0	0	0	0	0	0	0	0	0	0	0	0%	0%
UTR412	0	0	0	0	0	0	0	0	0	0	0	0	0%	0%
UTR413	0	0	0	0	0	0	0	0	0	0	0	0	0%	0%
UTR414	0	0	0	0	0	0	0	0	0	0	0	0	0%	0%
UTR415	0	0	0	0	0	0	0	0	0	0	0	0	0%	0%
UTR416	0	0	0	0	0	0	0	0	0	0	0	0	0%	0%
UTR417	0	0	0	0	0	0	0	0	0	0	0	0	0%	0%
UTR418	0	0	0	0	0	0	0	0	0	0	0	0	0%	0%
UTR419	0	0	0	0	0	0	0	0	0	0	0	0	0%	0%
UTR420	0	0	0	0	0	0	0	0	0	0	0	0	0%	0%
UTR421	0	0	0	0	0	0	0	0	0	0	0	0	0%	0%
UTR422	0	0	0	0	0	0	0	0	0	0	0	0	0%	0%
UTR423	0	0	0	0	0	0	0	0	0	0	0	0	0%	0%
UTR424	0	0	0	0	0	0	0	0	0	0	0	0	0%	0%
UTR425	0	0	0	0	0	0	0	0	0	0	0	0	0%	0%
UTR426	0	0	0	0	0	0	0	0	0	0	0	0	0%	0%
UTR427	0	0	0	0	0	0	0	0	0	0	0	0	0%	0%
UTR428	0	0	0	0	0	0	0	0	0	0	0	0	0%	0%
UTR429	0	0	0	0	0	0	0	0	0	0	0	0	0%	0%
UTR430	0	0	0	0	0	0	0	0	0	0	0	0	0%	0%
UTR431	0	0	0	0	0	0	0	0	0	0	0	0	0%	0%
UTR432	0	0	0	0	0	0	0	0	0	0	0	0	0%	0%
UTR433	0	0	0	0	0	0	0	0	0	0	0	0	0%	0%
UTR434	0	0	0	0	0	0	0	0	0	0	0	0	0%	0%
UTR435	0	0	0	0	0	0	0	0	0	0	0	0	0%	0%
UTR436	0	0	0	0	0	0	0	0	0	0	0	0	0%	0%
UTR437	0	0	0	0	0	0	0	0	0	0	0	0	0%	0%
UTR438	0	0	0	0	0	0	0	0	0	0	0	0	0%	0%
UTR439	0	0	0	0	0	0	0	0	0	0	0	0	0%	0%
UTR440	0	0	0	0	0	0	0	0	0	0	0	0	0%	0%
UTR441	0	0	0	0	0	0	0	0	0	0	0	0	0%	0%
UTR442	0	0	0	0	0	0	0	0	0	0	0	0	0%	0%
UTR443	0	0	0	0	0	0	0	0	0	0	0	0	0%	0%
UTR444	0	0	0	0	0	0	0	0	0	0	0	0	0%	0%
UTR445	0	0	0	0	0	0	0	0	0	0	0	0	0%	0%
UTR446	0	0	0	0	0	0	0	0	0	0	0	0	0%	0%
UTR447	0	0	0	0	0	0	0	0	0	0	0	0	0%	0%
UTR448	0	0	0	0	0	0	0	0	0	0	0	0	0%	0%
UTR449	0	0	0	0	0	0	0	0	0	0	0	0	0%	0%
UTR450	0	0	0	0	0	0	0	0	0	0	0	0	0%	0%
UTR451	0	0	0	0	0	0	0	0	0	0	0	0	0%	0%
UTR452	0	0	0	0	0	0	0	0	0	0	0	0	0%	0%
UTR453	0	0	0	0	0	0	0	0	0	0	0	0	0%	0%
UTR454	0	0	0	0	0	0	0	0	0	0	0	0	0%	0%
UTR455	0	0	0	0	0	0	0	0	0	0	0	0	0%	0%
UTR456	0	0	0	0	0	0	0	0	0	0	0	0	0%	0%
UTR457	0	0	0	0	0	0	0	0	0	0	0	0	0%	0%
UTR458	0	0	0	0	0	0	0	0	0	0	0	0	0%	0%
UTR459	0	0	0	0	0	0	0	0	0	0	0	0	0%	0%
UTR460	0	0	0	0	0	0	0	0	0	0	0	0	0%	0%
UTR461	0	0	0	0	0	0	0	0	0	0	0	0	0%	0%
UTR462	0	0	0	0	0	0	0	0	0	0	0	0	0%	0%
UTR463	0	0	0	0	0	0	0	0	0	0	0	0	0%	0%
UTR464	0	0	0	0	0	0	0	0	0	0	0	0	0%	0%
UTR465	0	0	0	0	0	0	0	0	0	0	0	0	0%	0%
UTR466	0	0	0	0	0	0	0	0	0	0	0	0	0%	0%
UTR467	0	0	0	0	0	0	0	0	0	0	0	0	0%	0%
UTR468	0	0	0	0	0	0	0	0	0	0	0	0	0%	0%
UTR469	0	0	0	0	0	0	0	0	0	0	0	0	0%	0%
UTR470	0	0	0	0	0	0	0	0	0	0	0	0	0%	0%
UTR471	0	0	0	0	0	0	0	0	0	0	0	0	0%	0%
UTR472	0	0	0	0	0	0	0	0	0	0	0	0	0%	0%
UTR473	0	0	0	0	0	0	0	0	0	0	0	0	0%	0%
UTR474	0	0	0	0	0	0	0	0	0	0	0	0	0%	0%
UTR475	0	0	0	0	0	0	0	0	0	0	0	0	0%	0%
UTR476	0	0	0	0	0	0	0	0	0	0	0	0	0%	0%
UTR477	0	0	0	0	0	0	0	0	0	0	0	0	0%	0%
UTR478	0	0	0	0	0	0	0	0	0	0	0	0	0%	0%
UTR479	0	0	0	0	0	0	0	0	0	0	0	0	0%	0%
UTR480	0	0	0	0	0	0	0	0	0	0	0	0	0%	0%
UTR481	0	0	0	0	0	0	0	0	0	0	0	0	0%	0%
UTR482	0	0	0	0	0	0	0	0	0	0	0	0	0%	0%
UTR483	0	0	0	0	0	0	0	0	0	0	0	0	0%	0%
UTR484	0	0	0	0	0	0	0	0	0	0	0	0	0%	0%
UTR485	0	0	0	0	0	0	0	0	0	0	0	0	0%	0%
UTR486	0	0	0	0	0	0	0	0	0	0	0	0	0%	0%
UTR487	0	0	0	0	0	0	0	0	0	0	0	0	0%	0%
UTR488	0	0	0	0	0	0	0	0	0	0	0	0	0%	0%
UTR489	0	0	0	0	0	0	0	0	0	0	0	0	0%	0%
UTR490	0	0	0	0	0	0	0	0	0	0	0	0	0%	0%
UTR491	0	0	0	0	0	0	0	0	0	0	0	0	0%	0%
UTR492	0	0	0	0	0	0	0	0	0	0	0	0	0%	0%

Tableau 7 : Ventilation de la superficie des traitements sylvicoles par entité territoriale de l'UA 05151

[RETOUR](#)

Moyenne 2018-2043
Thème 19 Unité territoriale de référence-UTR

UTR493	0	0	0	0	0	0	0	0	0	0	0	0	0%	0%
UTR494	0	0	0	0	0	0	0	0	0	0	0	0	0%	0%
UTR495	0	0	0	0	0	0	0	0	0	0	0	0	0%	0%
UTR496	0	0	0	0	0	0	0	0	0	0	0	0	0%	0%
UTR497	0	0	0	0	0	0	0	0	0	0	0	0	0%	0%
UTR498	0	0	0	0	0	0	0	0	0	0	0	0	0%	0%
UTR499	0	0	0	0	0	0	0	0	0	0	0	0	0%	0%
UTR500	0	0	0	0	0	0	0	0	0	0	0	0	0%	0%

Tableau 8 : Ventilation des volumes récoltés par essence en fonction des traitements sylvicoles de l'UA 05151

[RETOUR](#)

Moyenne 2018-2043

Traitements commerciaux	Possibilité forestière (m³/an)																			
	Sapin	Épinettes	Pin gris	Mélèzes	Sous-total SEPM	Pins blanc et rouge	Pruche	Thuya	Sous-Total Aut. Résineux	Total Résineux	Bouleau à papier	Peupliers	Érable rouge	Autres feuillus intolérants	Sous-total F. Intolérants	Bouleau jaune	Érable à sucre	Autres feuillus tolérants	Sous-total F. Tolérants	Total Résineux & Feuillus
Coupe avec protection de la régénération et des sols	8 841	5 476	0	83	14 400	153	0	421	575	14 974	3 851	1 717	1 531	19	7 118	1 350	547	98	1 995	24 088
Coupe avec protection des petites tiges marchandes	0	0	0	0	0	0	0	0	0	0	0	0	0	0	0	0	0	0	0	0
Coupe avec réserve de semenciers	4	9	0	0	12	0	0	1	1	13	3	0	4	0	8	10	4	0	14	35
Total des coupes totales (CT)	8 844	5 484	0	83	14 412	153	0	422	576	14 988	3 854	1 717	1 535	19	7 126	1 360	551	98	2 009	24 123
Éclaircie commerciale	22	74	0	0	96	0	0	1	1	97	10	2	2	0	14	0	0	0	0	111
Coupe progressive régulière	2 371	968	0	33	3 372	51	0	92	142	3 514	560	241	168	1	970	205	23	12	240	4 724
Coupe progressive irrégulière à régénération lente	4 925	3 402	0	27	8 354	55	22	255	333	8 686	699	655	2 173	15	3 542	2 028	1 277	122	3 426	15 654
Coupe progressive irrégulière à couvert permanent	952	490	0	0	1 442	2	14	62	78	1 520	180	177	1 331	1	1 689	2 507	3 705	223	6 435	9 644
Coupe de jardinage ou d'amélioration	405	132	0	0	537	1	7	10	18	555	62	74	663	0	800	1 333	3 618	178	5 129	6 484
Total des coupes partielles (CP)	8 675	5 065	0	61	13 801	109	43	420	572	14 372	1 512	1 149	4 337	17	7 014	6 073	8 623	536	15 231	36 617
sous-total CP Résineux	3 916	3 638	0	61	7 615	100	6	209	314	7 929	696	338	218	1	1 253	438	42	16	497	9 679
sous-total CP Feuillus tolérants et pins	2 364	1 079	0	0	3 444	3	24	112	140	3 584	305	295	2 665	1	3 267	5 096	8 283	463	13 842	20 693
Total des activités de récolte	17 519	10 549	0	144	28 213	262	43	842	1 147	29 360	5 366	2 866	5 872	36	14 140	7 432	9 174	634	17 240	60 740
% coupes totales / récolte	50,5%	52,0%	0,0%	57,9%	51,1%	58,5%	0,2%	50,1%	50,2%	51,0%	71,8%	59,9%	26,1%	53,8%	50,4%	18,3%	6,0%	15,5%	11,7%	39,7%
% coupes partielles / récolte	49,5%	48,0%	100,0%	42,1%	48,9%	41,5%	99,8%	49,9%	49,8%	49,0%	28,2%	40,1%	73,9%	46,2%	49,6%	81,7%	94,0%	84,5%	88,3%	60,3%

Graphique 11 : Volume annuel récolté en fonction des traitements sylvicoles de l'UA 05151
Période: Moyenne 2018-2043

[RETOUR](#)

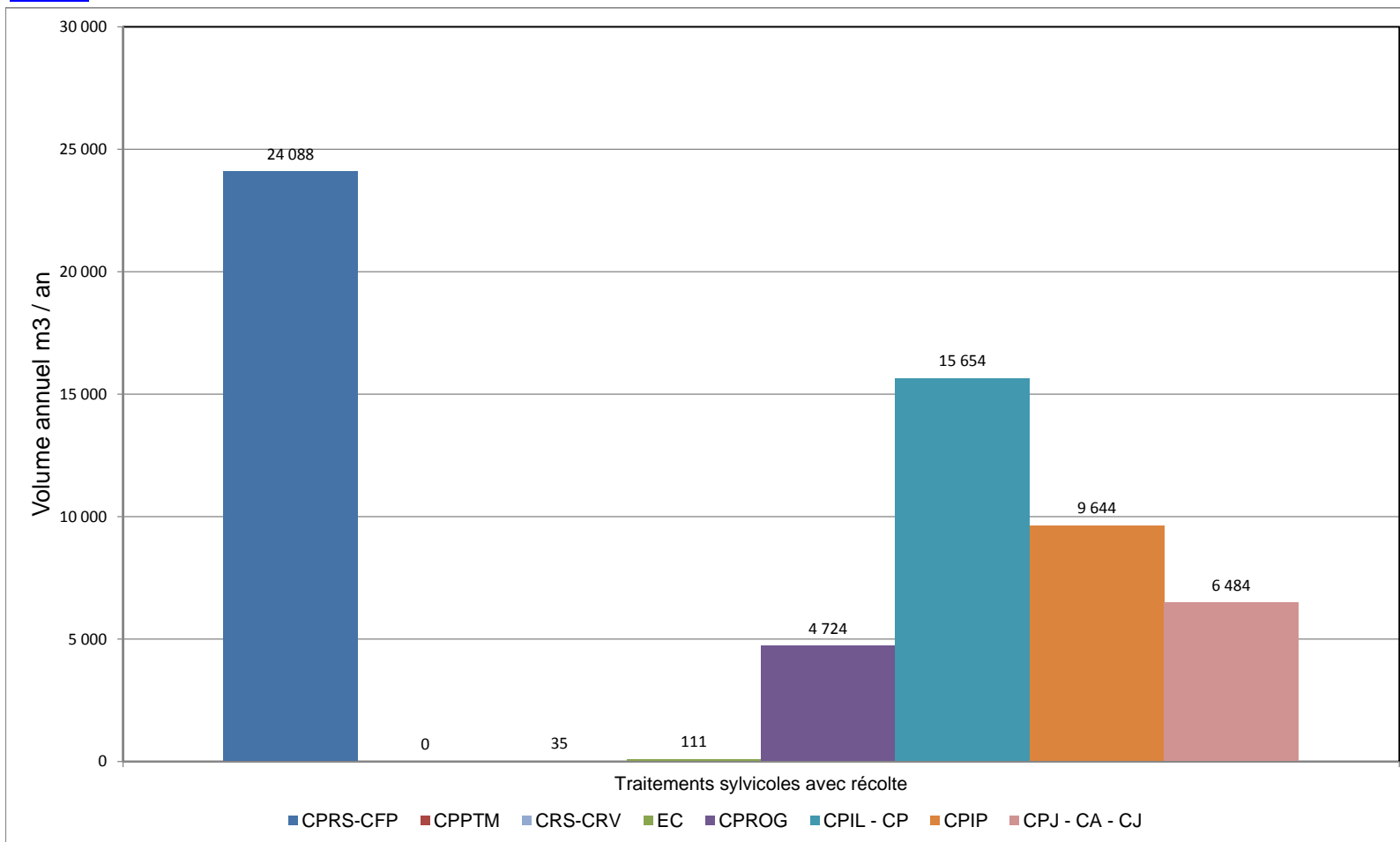




Tableau 9 : Ventilation du budget sylvicole annuel en fonction des traitements sylvicoles de l'UA 05151

[RETOUR](#)

Moyenne 2018-2043

Traitements commerciaux	Superficie (ha)	Taux \$/ha	Budget sylvicole (\$)	
Coupe avec protection de la régénération et des sols	146	0 \$	0 \$	0%
Coupe avec protection des petites tiges marchandes	0	0 \$	0 \$	0%
Coupe avec réserve de semenciers	0	0 \$	0 \$	0%
Total des coupes finales (CT) *	146	0 \$	0 \$	0%
Éclaircie commerciale	3	949 \$	2 720 \$	1%
Coupe progressive régulière	65	648 \$	41 976 \$	11%
Coupe progressive irrégulière	315	449 \$	141 486 \$	38%
Coupe de jardinage ou d'amélioration	106	682 \$	72 425 \$	19%
Total des coupes partielles (CP)	489	529 \$	258 607 \$	69%
Total des activités de récolte	635	407 \$	258 607 \$	69%
Traitements non commerciaux				
Ligniculture (essences à croissance rapide)	0	0 \$	0 \$	0%
Plantation intensive (2 000 plants/ha)	5	710 \$	3 294 \$	1%
Plantation de base (1 600 plants/ha)	0	0 \$	0 \$	0%
Regarni	54	262 \$	14 197 \$	4%
Total des plantations et regarni	59	297 \$	17 491 \$	5%
Nettoisement	1	947 \$	557 \$	0%
Éclaircie précommerciale	2	1 308 \$	2 715 \$	1%
Dégagement de la régénération naturelle	0	1 434 \$	570 \$	0%
Dégagement des plantations	4	1 233 \$	5 197 \$	1%
Élagage	0	0 \$	- \$	0%
Total des travaux d'éducation	7	1 242 \$	9 038 \$	2%
Scarifiage partiel	117	720 \$	84 432 \$	23%
Scarifiage en plein	5	700 \$	3 305 \$	1%
Total de la préparation de terrain	122	719 \$	87 737 \$	24%
Total des activités sans récolte	188	607 \$	114 267 \$	31%

Budget sylvicole annuel calculé **	372 900 \$
O\$INVESTISTS	372 900 \$

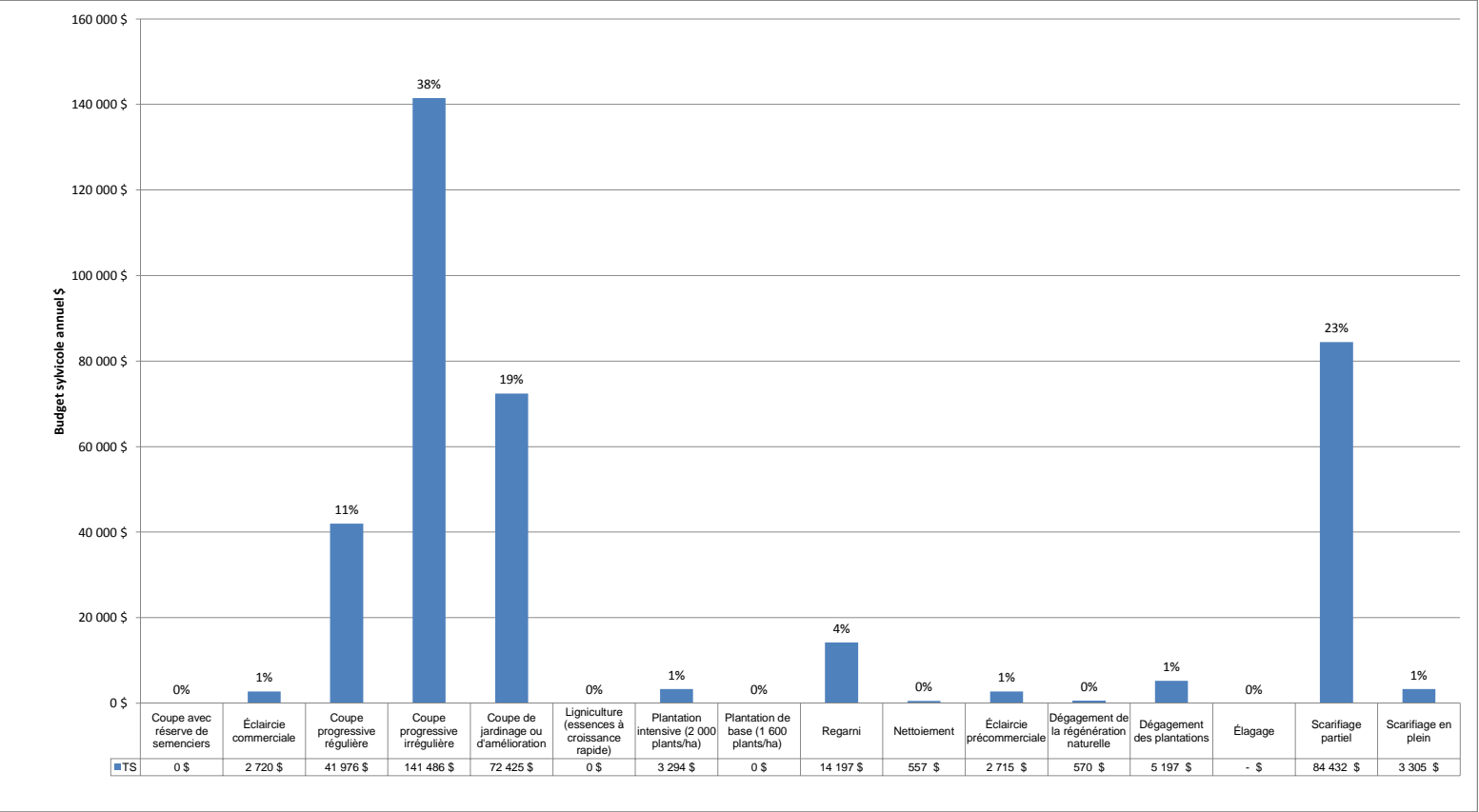
* Détail des coupes finales avec budget sylvicole : Les superficies apparaissant dans le tableau ci-dessous sont inclus dans la section Total des coupes finales (CT), par contre le budget sylvicole est exprimé dans le tableau ci-dessous.

** Ces montants doivent être égaux : Budget sylvicole annuel calculé et O\$INVESTISTS

Traitements commerciaux	Superficie (ha)	Taux \$/ha	Budget sylvicole (\$)
Coupe totale par bandes	0	127 \$	- \$
Coupe avec réserve de semencier	0	95 \$	27 \$
Autres coupes finales	0	95 \$	27 \$

Graphique 12 : Budget sylvicole annuel de l'UA 05151 pour la période : Moyenne 2018-2043

[RETOUR](#)



Graphique 13 : Budget sylvicole annuel ventilé par période de l'UA 05151

[RETOUR](#)

