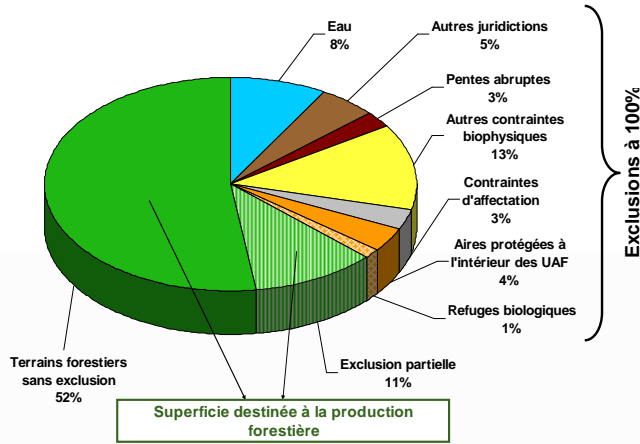


1 - DESCRIPTION DU TERRITOIRE

Portrait global

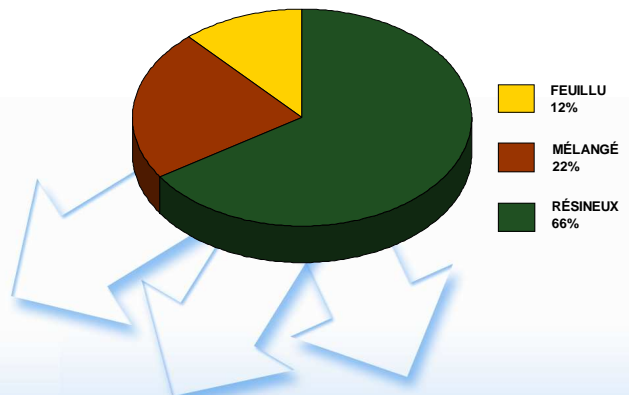
Superficie¹ : 42 446 787 hectares



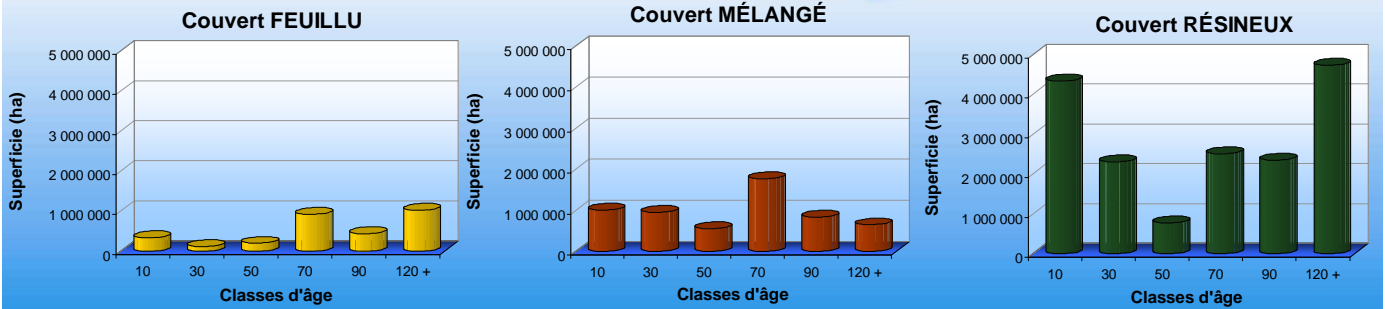
Portrait du territoire destiné à la production forestière

Types de couvert

Superficie² : 26 153 827 hectares



Types de couvert et classes d'âge



¹ superficie brute sans réduction ² superficie nette après réduction

2 - POSSIBILITÉ FORESTIÈRE (1^{ER} AVRIL 2009 AU 31 MARS 2013)

Calcul de possibilité forestière	Possibilité par essence ou groupe d'essences (m ³ /an)									
	Rendement soutenu (150 ans)									
	SEPM ¹	Thuya	Pruche	Pins blanc et rouge	Peupliers	Bouleau à papier	Bouleau jaune	Érables ²	Autres feuillus durs	Total
A 2000-2008	29 121 100	550 100	151 200	1 073 300	3 648 700	4 285 800	1 173 100	1 868 500	387 400	42 259 200
B Forestier en chef 2009-2013	21 493 700	339 300	96 300	343 100	2 902 100	4 022 400	917 300	1 336 600	261 300	31 712 100
Variation (B-A)	-7 627 400	-210 800	-54 900	-730 200	-746 600	-263 400	-255 800	-531 900	-126 100	-10 547 100
Variation (%)	-26,2%	-38,3%	-36,3%	-68,0%	-20,5%	-6,1%	-21,8%	-28,5%	-32,6%	-25,0%
C Forêt Québec 2008-2013	20 647 400	327 100	91 500	341 200	2 806 400	3 905 300	868 800	1 250 100	241 700	30 479 500
Variation (B-C)	846 300	12 200	4 800	1 900	95 700	117 100	48 500	86 500	19 600	1 232 600
Variation (%)	4,1%	3,7%	5,2%	0,6%	3,4%	3,0%	5,6%	6,9%	8,1%	4,0%

¹ sapin, épinettes, pin gris et mélèze ² érable à sucre et érable rouge

Provenance des volumes	Superficie totale ¹		Récolte maximale annuelle	
	ha	m ³	%	
Bandes riveraines	863 007	677 605	2,1%	
Séparateurs de coupe et forêts morcelées	1 296 652	1 891 536	6,0%	
Pentes fortes (31 à 40 %)	1 176 312	1 471 262	4,6%	
Habitats fauniques	143 709	158 640	0,5%	
Encadrements visuels	971 878	1 164 254	3,7%	
Territoires à multiples usages	854 590	1 007 161	3,2%	
Autres particularités régionales ou locales	1 111 609	2 730 071	8,6%	
Sous-total des contraintes	6 417 756	9 100 531	28,7%	
Sous-total sans contrainte	16 307 312	22 611 569	71,3%	
Total	22 725 068	31 712 100	100,0%	

¹ Superficie annuelle pour les UA qui font partie de l'Entente "Paix des Braves"



3 – EXIGENCES GÉNÉRALES

Cette section présente les interventions forestières à réaliser afin de rencontrer les hypothèses de la stratégie d'aménagement forestier retenue pour évaluer la possibilité forestière. Pour des explications détaillées des traitements sylvicoles énumérés, veuillez consulter la fiche thématique « Exigences générales ».

Synthèse des traitements sylvicoles prévus		Superficie ³
		ha/an
Avec récolte	CPRS, CPHRS, CPPTM ¹	237 665
	Jardinages et assainissement	41 843
	Éclaircie commerciale, CPEP et CPES ²	33 975
Sans récolte	Préparation de terrain	45 452
	Plantation, regarni, ensemencement	62 207
	Dégagement	20 700
	Éclaircie pré-commerciale	77 922
	Autres travaux	1 506

¹ Coupe avec protection de la régénération et des sols, coupe avec protection de la haute régénération et des sols, coupe avec protection des petites tiges marchandes.

² Coupe progressive d'ensemencement - intervention primaire ou secondaire.

³ Superficie annuelle prévue à compter du 1er avril 2008 (1er avril 2009 pour certaines UA) pour la première période quinquennale du plan général d'aménagement forestier.

4 – NOTE AU LECTEUR

Cette fiche a été mise à jour afin de prendre en considération les modifications apportées en 2009 et en 2010 aux fiches des résultats applicables aux unités d'aménagement (UA) suivantes :

Région	Unité d'aménagement	Date
Bas-St-Laurent	011-52	Mars 2010
Saguenay – Lac-St-Jean	024-52	Juin 2009
Capitale-Nationale – Chaudières– Appalaches	031-51	Avril 2009
Mauricie – Centre-du-Québec	043-52	Avril 2009
Estrie – Montréal – Montérégie – Laval – Lanaudière – Laurentides	061-52	Avril 2009
	064-52	Avril 2009
	073-52	Avril 2009
Outaouais	081-51	Avril 2009
	081-52	Juin 2009
Côte-Nord	095-51	Mars 2009
	097-51	Mars 2009
Nord-du-Québec	026-61	Mars 2009
	026-64	Mars 2009
	085-51	Juin 2009

Veuillez prendre note que les regroupements des unités d'aménagement par région ont été modifiés afin d'harmoniser la présentation des résultats régionaux avec celle du Ministère des Ressources naturelles et de la Faune en référence à l'attribution des bois par région.

Pour connaître le volume des attributions à jour, vous pouvez consulter le site Internet du ministère des Ressources naturelles et de la Faune localisé à l'adresse suivante :

<http://www.mrn.gouv.qc.ca/forets/amenagement/amenagement-planification-droits-CAAF-possibilite.jsp>