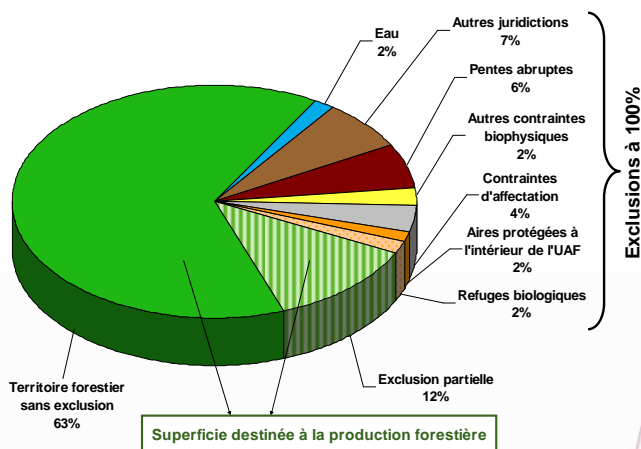




1 - DESCRIPTION DU TERRITOIRE

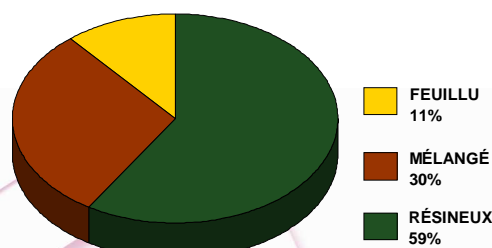
Portrait global

Superficie<sup>1</sup> : 1 185 337 hectares

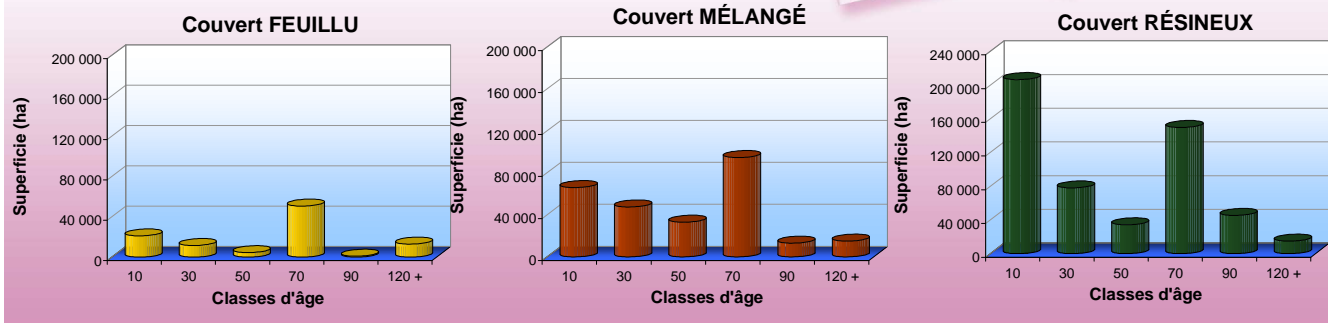


Portrait du territoire destiné à la production forestière

Types de couvert  
Superficie<sup>2</sup> : 908 113 hectares



Types de couvert et classes d'âge




<sup>1</sup> superficie brute sans réduction    <sup>2</sup> superficie nette après réduction

2 - POSSIBILITÉ FORESTIÈRE (DU 1<sup>ER</sup> AVRIL 2009 AU 31 MARS 2013)

Calcul de possibilité forestière	Possibilité par essence ou groupe d'essences (m <sup>3</sup> /an) Rendement soutenu (150 ans)									
	SEPM <sup>1</sup>	Thuya	Pruche	Pins blanc et rouge	Peupliers	Bouleau à papier	Bouleau jaune	Érables <sup>2</sup>	Autres feuillus durs	Total
<b>A</b> 2000-2008	1 006 100	42 400	0	800	113 400	119 400	50 000	79 900	6 100	1 418 100
<b>B</b> Forestier en chef 2009-2013	659 100	31 000	0	500	90 300	111 900	30 000	57 300	7 500	987 600
Variation (B-A)	-347 000	-11 400	0	-300	-23 100	-7 500	-20 000	-22 600	1 400	-430 500
Variation (%)	-34,5%	-26,9%	-	-37,5%	-20,4%	-6,3%	-40,0%	-28,3%	23,0%	-30,4%
<b>C</b> Forêt Québec 2008-2013	640 600	31 900	0	600	92 400	108 600	29 100	55 500	7 000	965 700
Variation (B-C)	18 500	-900	0	-100	-2 100	3 300	900	1 800	500	21 900
Variation (%)	2,9%	-2,8%	-	-16,7%	-2,3%	3,0%	3,1%	3,2%	7,1%	2,3%

<sup>1</sup> sapin, épinettes, pin gris et mélèze    <sup>2</sup> érable à sucre et érable rouge

Provenance des volumes	Superficie totale		Récolte maximale annuelle	
	ha		m <sup>3</sup>	%
Bandes riveraines	33 103		10 700	1,1%
Séparateurs de coupe et forêts morcelées	61 981		100 388	10,2%
Pentes fortes (31 à 40 %)	25 688		13 936	1,4%
Habitats fauniques	37 221		37 180	3,8%
Encadrements visuels	17 569		14 690	1,5%
Territoires à multiples usages	2 672		4 690	0,5%
Autres particularités régionales ou locales	0		0	0,0%
<b>Sous-total des contraintes</b>	<b>178 234</b>		<b>181 583</b>	<b>18,4%</b>
<b>Sous-total sans contrainte</b>	<b>729 879</b>		<b>806 017</b>	<b>81,6%</b>
<b>Total</b>	<b>908 113</b>		<b>987 600</b>	<b>100,0%</b>



### 3 – EXIGENCES GÉNÉRALES

Cette section présente les interventions forestières à réaliser afin de rencontrer les hypothèses de la stratégie d'aménagement forestier retenue pour évaluer la possibilité forestière. Pour des explications détaillées des traitements sylvicoles énumérés, veuillez consulter la fiche thématique «Exigences générales».

Synthèse des traitements sylvicoles prévus		Superficie <sup>3</sup>
		ha/an
Avec récolte	CPRS, CPHRS, CPPTM, CPEF <sup>1</sup>	7 514
	Jardinages et assainissement	2 221
	Éclaircie commerciale, CPEP et CPES <sup>2</sup>	670
Sans récolte	Préparation de terrain	2 165
	Plantation, regarni, ensemencement	2 165
	Dégagement	2 234
	Éclaircie pré-commerciale	7 732
	Autres travaux	2

<sup>1</sup> Coupe avec protection de la régénération et des sols (CPRS), coupe avec protection de la haute régénération et des sols (CPHRS), coupe avec protection des petites tiges marchandes (CPPTM) et coupe finale de la coupe progressive d'ensemencement (CPEF).

<sup>2</sup> Coupe progressive d'ensemencement - intervention primaire ou secondaire.

<sup>3</sup> Superficie annuelle prévue à compter du 1er avril 2008 (1er avril 2009 pour la 011-52) pour la première période quinquennale du plan général d'aménagement forestier.

### 4 – NOTE AU LECTEUR

Cette fiche régionale a été mise à jour suite aux modifications apportées en mars 2010 aux résultats applicables à l'unité d'aménagement 011-52.

De plus, l'unité d'aménagement 111-51 a été ajoutée afin d'harmoniser la présentation des résultats régionaux avec celle du Ministère des Ressources naturelles et de la Faune en référence à l'attribution des bois par région. Vous pouvez consulter les attributions accordées en vertu des contrats d'approvisionnement et d'aménagement forestier à l'adresse suivante :

<http://www.mrn.gouv.qc.ca/forets/amenagement/amenagement-planification-droits-CAAF-possibilite.jsp>

