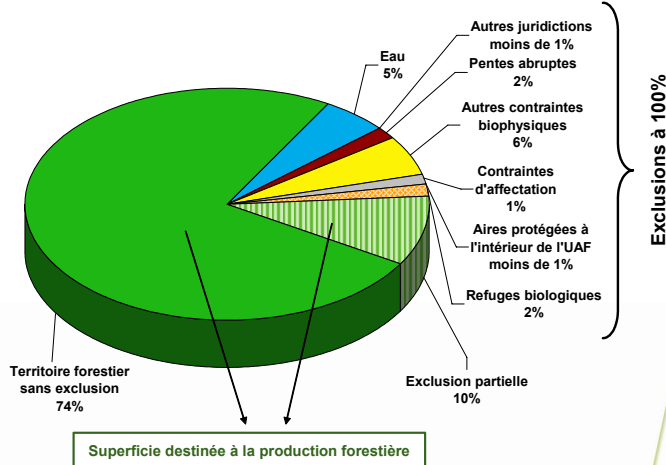




1 - DESCRIPTION DU TERRITOIRE

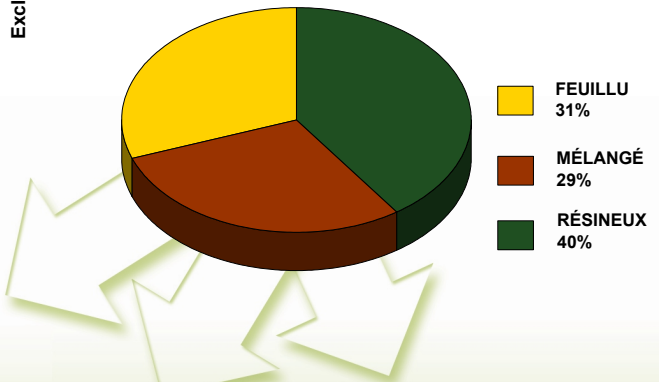
Portrait global

Superficie¹ : 301 885 hectares

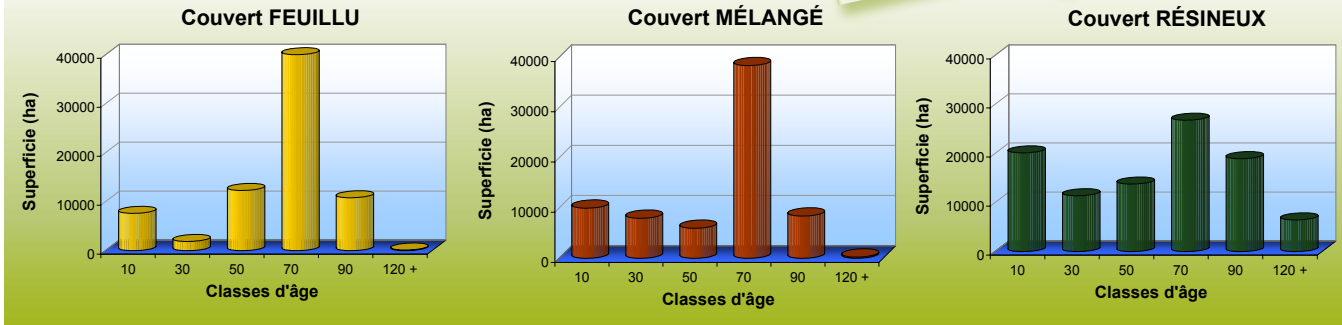


Portrait du territoire destiné à la production forestière

Types de couvert
Superficie² : 255 002 hectares



Types de couvert et classes d'âge



¹ superficie brute sans réduction ² superficie nette après réduction

2 - POSSIBILITÉ FORESTIÈRE

Calcul de possibilité forestière	Possibilité par essence ou groupe d'essences (m ³ /an)									
	Rendement soutenu (150 ans)									
	SEPM ¹	Thuya	Pruche	Pins blanc et rouge	Peupliers	Bouleau à papier	Bouleau jaune	Érables ²	Autres feuillus durs	Total
A 2000-2008	308 300	100	0	300	58 600	61 400	4 900	0	0	433 600
B Forestier en chef 2008-2013	219 300	0	0	100	42 000	81 800	6 400	0	500	350 100
Variation (B-A)	-89 000	-100	0	-200	-16 600	20 400	1 500	0	500	-83 500
Variation (%)	-28,9%	-100,0%	-	-66,7%	-28,3%	33,2%	30,6%	-	-	-19,3%
C Forêt Québec 2008-2013	209 200	0	0	100	40 200	79 100	6 200	0	500	335 300
Variation (B-C)	10 100	0	0	0	1 800	2 700	200	0	0	14 800
Variation (%)	4,8%	-	-	0,0%	4,5%	3,4%	3,2%	-	0,0%	4,4%

¹ sapin, épinettes, pin gris et mélèze ² érable à sucre et érable rouge

Provenance des volumes	Superficie totale		Récolte maximale annuelle	
	ha	m ³	%	
Bandes riveraines	13 220	6 400	1,8%	
Séparateurs de coupe et forêts morcelées	7 366	3 400	1,0%	
Pentes fortes (31 à 40 %)	13 375	20 650	5,9%	
Habitats fauniques	0	0	0,0%	
Encadrements visuels	9 255	11 164	3,2%	
Territoires à multiples usages	0	0	0,0%	
Autres particularités régionales ou locales ³	0	0	0,0%	
Sous-total des contraintes	43 216	41 614	11,9%	
Sous-total sans contrainte	211 786	308 486	88,1%	
Total	255 002	350 100	100,0%	

³ Plantation de 40ha par an de peuplier hybride



3 - EXIGENCES GÉNÉRALES

Cette section présente les interventions forestières à réaliser afin de rencontrer les hypothèses de la stratégie d'aménagement forestier retenue pour évaluer la possibilité forestière. Pour des explications détaillées des traitements sylvicoles énumérés, veuillez consulter la fiche thématique «Exigences générales».

Synthèse des traitements sylvicoles prévus		Superficie ³
		ha/an
Avec récolte	CPRS, CPHRS, CPPTM, CPEF ¹	3 727
	Jardinages et assainissement	0
	Éclaircie commerciale, CPEP et CPES ²	0
Sans récolte	Préparation de terrain	824
	Plantation, regarni, ensemencement	826
	Dégagement	80
	Éclaircie pré-commerciale	1 666
	Drainage	40

¹ Coupe avec protection de la régénération et des sols (CPRS), coupe avec protection de la haute régénération et des sols (CPHRS), coupe avec protection des petites tiges marchandes (CPPTM) et coupe finale de la coupe progressive d'ensemencement (CPEF).

² Coupe progressive d'ensemencement - intervention primaire ou secondaire.

³ Superficie annuelle prévue à compter du 1er avril 2008 pour la première période quinquennale du plan général d'aménagement forestier.

4 - PARTICULARITÉS / COMMENTAIRES

Dans cette UAF, il est planifié de reboiser 40 hectares par année (ha/an) en peuplier hybride. L'impact de ces plantations sur la possibilité forestière est évalué à 4 730 m³/an de peuplier (6 930 m³ toutes essences).

5 - SIGNATURE

Le calcul de la possibilité forestière de ce territoire a été réalisé et validé selon un processus rigoureux, sous ma supervision et conformément à mes instructions. Les résultats reflètent les faits et les informations portés à ma connaissance. Par conséquent, en vertu des pouvoirs qui me sont confiés par la législation, je détermine la possibilité de ce territoire aux niveaux et conditions des présentes.

Pierre Levac, ing. f., M. Sc.
Forestier en chef
Le 25 juillet 2008

