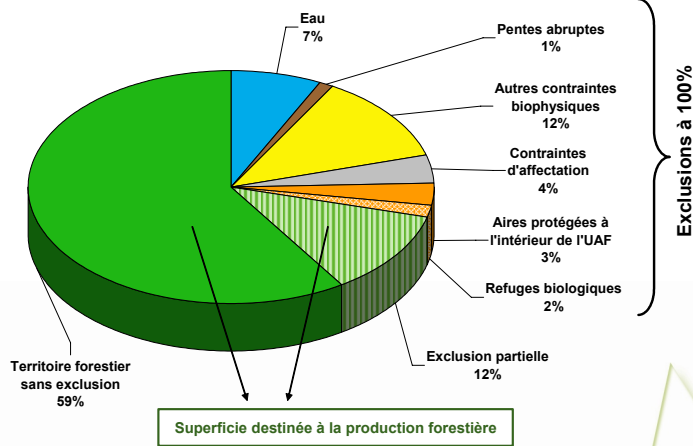




1 - DESCRIPTION DU TERRITOIRE

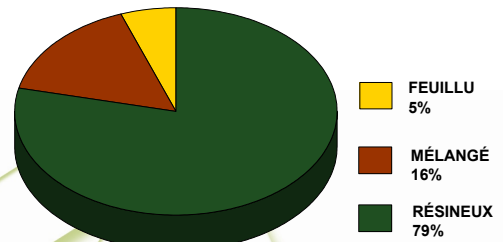
Portrait global

Superficie¹ : 1 273 774 hectares

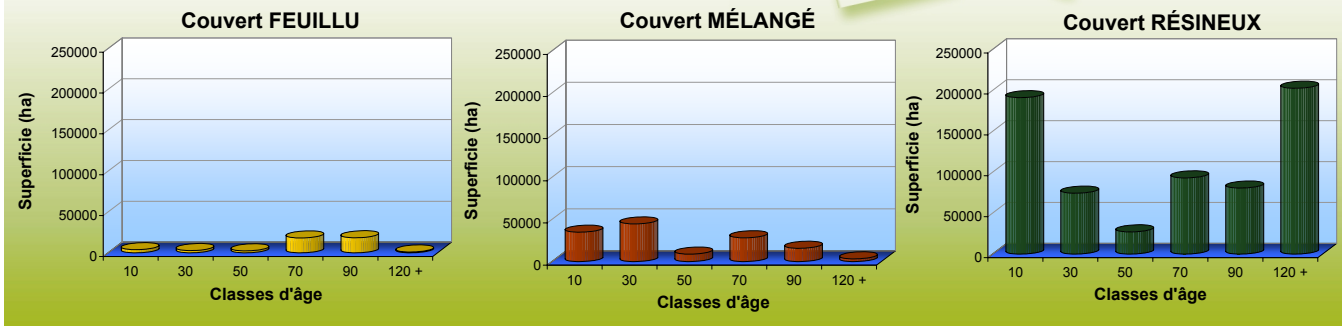


Portrait du territoire destiné à la production forestière

Types de couvert
Superficie² : 903 728 hectares



Types de couvert et classes d'âge



¹ superficie brute sans réduction ² superficie nette après réduction

2 - POSSIBILITÉ FORESTIÈRE

Calcul de possibilité forestière	Possibilité par essence ou groupe d'essences (m ³ /an)									
	Rendement soutenu (150 ans)									
	SEPM ¹	Thuya	Pruche	Pins blanc et rouge	Peupliers	Bouleau à papier	Bouleau jaune	Érables ²	Autres feuillus durs	Total
A 2000-2008	1 228 400	0	0	0	93 200	154 500	0	0	0	1 476 100
B Forestier en chef 2008-2013	920 600	0	0	100	63 000	130 700	0	0	0	1 114 400
Variation (B-A)	-307 800	0	0	100	-30 200	-23 800	0	0	0	-361 700
Variation (%)	-25,1%	-	-	-	-32,4%	-15,4%	-	-	-	-24,5%
C Forêt Québec 2008-2013	806 300	0	0	100	56 800	112 200	0	0	0	975 400
Variation (B-C)	114 300	0	0	0	6 200	18 500	0	0	0	139 000
Variation (%)	14,2%	-	-	0,0%	10,9%	16,5%	-	-	-	14,3%

¹ sapin, épinettes, pin gris et mélèze ² érable à sucre et érable rouge

Provenance des volumes	Superficie totale		Récolte maximale annuelle	
	ha		m ³	%
Bandes riveraines	60 238		29 000	2,6%
Séparateurs de coupe et forêts morcelées	86 376		32 270	2,9%
Pentes fortes (31 à 40 %)	42 903		72 200	6,5%
Habitats fauniques	0		0	0,0%
Encadrements visuels	12 543		10 520	0,9%
Territoires à multiples usages	28 724		30 060	2,7%
Autres particularités régionales ou locales	0		0	0,0%
Sous-total des contraintes	230 784		174 050	15,6%
Sous-total sans contrainte	672 944		940 350	84,4%
Total	903 728		1 114 400	100,0%



3 - EXIGENCES GÉNÉRALES

Cette section présente les interventions forestières à réaliser afin de rencontrer les hypothèses de la stratégie d'aménagement forestier retenue pour évaluer la possibilité forestière. Pour des explications détaillées des traitements sylvicoles énumérés, veuillez consulter la fiche thématique «Exigences générales».

Synthèse des traitements sylvicoles prévus		Superficie ³
		ha/an
Avec récolte	CPRS, CPHRS, CPPTM, CPEF ¹	9 183
	Jardinages et assainissement	0
	Éclaircie commerciale, CPEP et CPES ²	0
Sans récolte	Préparation de terrain	2 518
	Plantation, regarni, ensemencement	3 141
	Dégagement	290
	Éclaircie pré-commerciale	4 046
	Drainage	55

¹ Coupe avec protection de la régénération et des sols (CPRS), coupe avec protection de la haute régénération et des sols (CPHRS), coupe avec protection des petites tiges marchandes (CPPTM) et coupe finale de la coupe progressive d'ensemencement (CPEF).

² Coupe progressive d'ensemencement - intervention primaire ou secondaire.

³ Superficie annuelle prévue à compter du 1er avril 2008 pour la première période quinquennale du plan général d'aménagement forestier.

4 - PARTICULARITÉS / COMMENTAIRES

Le calcul de possibilité de cette UAF contient un groupe de calcul «Pin gris», dans le but de mieux contrôler la gestion de la récolte de cette essence.

5 - SIGNATURE

Le calcul de la possibilité forestière de ce territoire a été réalisé et validé selon un processus rigoureux, sous ma supervision et conformément à mes instructions. Les résultats reflètent les faits et les informations portés à ma connaissance. Par conséquent, en vertu des pouvoirs qui me sont confiés par la législation, je détermine la possibilité de ce territoire aux niveaux et conditions des présentes.



Pierre Levac, ing. f., M. Sc.
Forestier en chef
Le 25 juillet 2008

