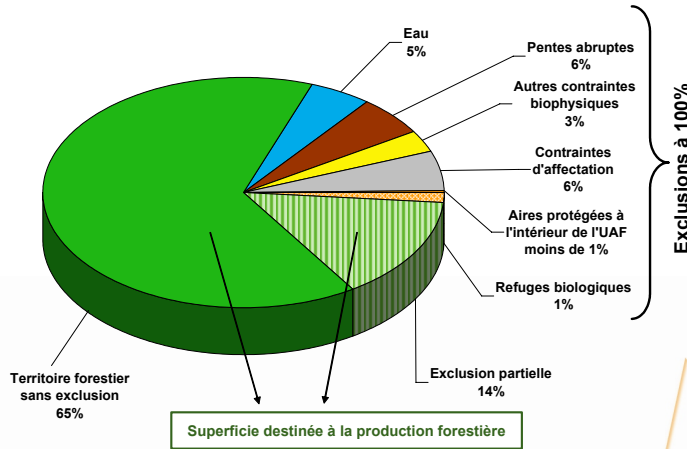


1 - DESCRIPTION DU TERRITOIRE

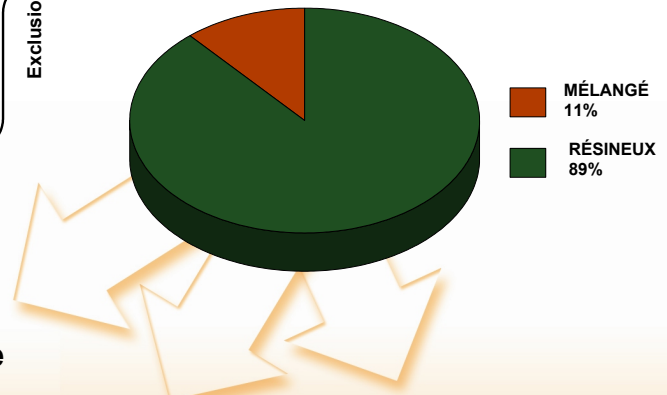
Portrait global

Superficie¹ : 137 399 hectares

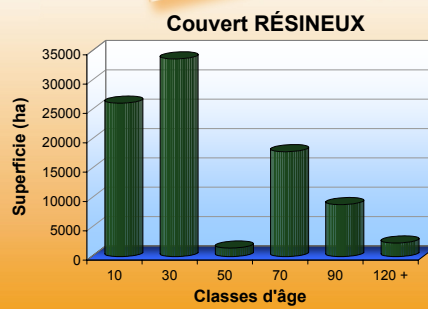
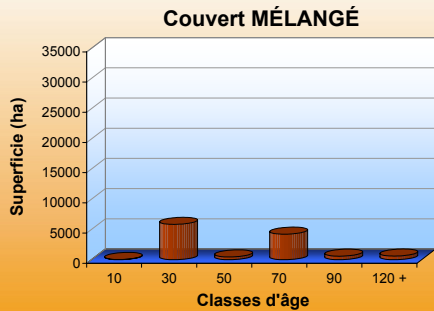


Portrait du territoire destiné à la production forestière

Types de couvert
Superficie² : 102 040 hectares



Types de couvert et classes d'âge



¹ superficie brute sans réduction ² superficie nette après réduction

2 - POSSIBILITÉ FORESTIÈRE

Calcul de possibilité forestière	Possibilité par essence ou groupe d'essences (m ³ /an) Rendement soutenu (150 ans)									
	SEPM ¹	Thuja	Pruche	Pins blanc et rouge	Peupliers	Bouleau à papier	Bouleau jaune	Érables ²	Autres feuillus durs	Total
A 2000-2008	170 500	0	0	0	0	17 500	0	0	0	188 000
B Forestier en chef 2008-2013	100 600	0	0	0	0	9 600	0	0	0	110 200
Variation (B-A)	-69 900	0	0	0	0	-7 900	0	0	0	-77 800
Variation (%)	-41%	-	-	-	-	-45%	-	-	-	-41%
C Forêt Québec 2008-2013	93 000	0	0	0	0	9 000	0	0	0	102 000
Variation (B-C)	7 600	0	0	0	0	600	0	0	0	8 200
Variation (%)	8,2%	-	-	-	-	6,7%	-	-	-	8,0%

¹ sapin, épinettes, pin gris et mélèze ² érable à sucre et érable rouge

Provenance des volumes	Superficie totale		Récolte maximale annuelle	
	ha		m ³	%
Bandes riveraines	903		900	0,8%
Séparateurs de coupe	6 324		6 270	5,7%
Pentes fortes (31 à 40 %)	3 412		3 420	3,1%
Habitats fauniques	0		0	0,0%
Encadrements visuels	4 824		4 790	4,3%
Territoires à multiples usages	0		0	0,0%
Forêts morcelées (peuplements orphelins)	12 708		12 750	11,6%
DOMF, humide, SE50	6 978		7 190	6,5%
Sous-total des contraintes	35 149		35 320	32,1%
Sous-total sans contrainte	66 891		74 880	67,9%
Total	102 040		110 200	100,0%



3 - EXIGENCES GÉNÉRALES

Cette section présente les interventions forestières à réaliser afin de rencontrer les hypothèses de la stratégie d'aménagement forestier retenue pour évaluer la possibilité forestière. Pour les explications détaillées des traitements sylvicoles énumérés, veuillez consulter la fiche thématique «Exigences générales».

Synthèse des traitements sylvicoles prévus		Superficie ³
		ha/an
Avec récolte	CPRS, CPHRS, CPPTM, CPEF ¹	1 125
	Jardinages et assainissement	0
	Éclaircie commerciale, CPEP et CPES ²	0
Sans récolte	Préparation de terrain	22
	Plantation, regarni, ensemencement	60
	Dégagement	0
	Éclaircie pré-commerciale	670
	Autres travaux	0

¹ Coupe avec protection de la régénération et des sols (CPRS), coupe avec protection de la haute régénération et des sols (CPHRS), coupe avec protection des petites tiges marchandes (CPPTM) et coupe finale de la coupe progressive d'ensemencement (CPEF).

² Coupe progressive d'ensemencement - intervention primaire ou secondaire.

³ Superficie annuelle prévue à compter du 1er avril 2008 pour la première période quinquennale du plan général d'aménagement forestier.

4 - PARTICULARITÉS / COMMENTAIRES

5 - SIGNATURE

Le calcul de la possibilité forestière de ce territoire a été réalisé et validé selon un processus rigoureux, sous ma supervision et conformément à mes instructions. Les résultats reflètent les faits et les informations portés à ma connaissance. Par conséquent, en vertu des pouvoirs qui me sont confiés par la législation, je détermine la possibilité de ce territoire aux niveaux et conditions des présentes.

Pierre Levac, ing. f., M. Sc.
Forestier en chef
Le 25 juillet 2008

