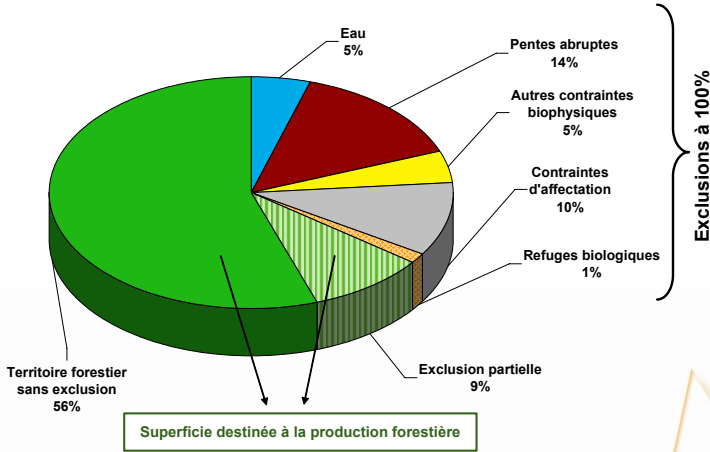




1 - DESCRIPTION DU TERRITOIRE

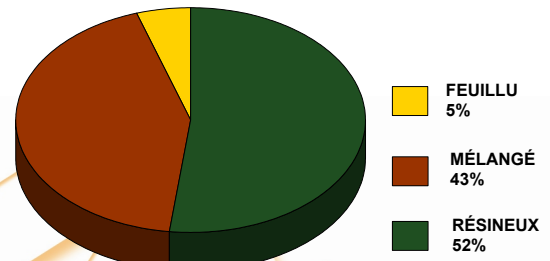
Portrait global

Superficie¹ : 397 347 hectares

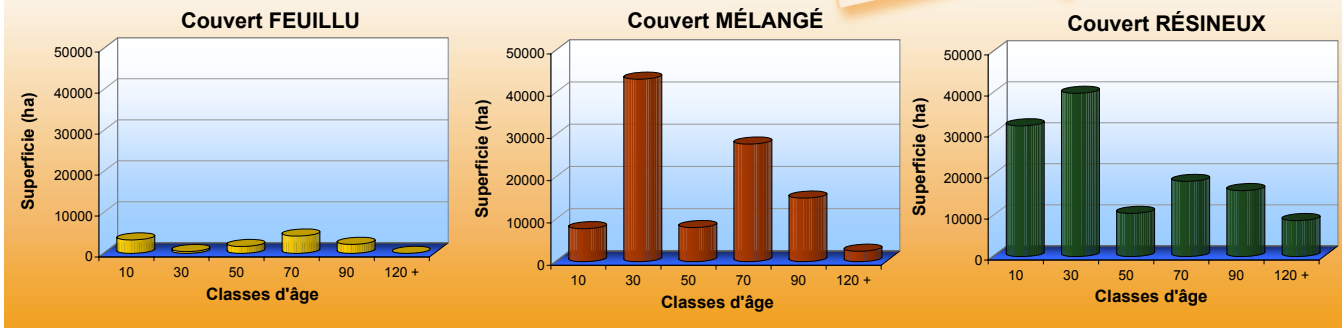


Portrait du territoire destiné à la production forestière

Types de couvert
Superficie² : 241 520 hectares



Types de couvert et classes d'âge



¹ superficie brute sans réduction ² superficie nette après réduction

2 - POSSIBILITÉ FORESTIÈRE

Calcul de possibilité forestière	Possibilité par essence ou groupe d'essences (m ³ /an)									
	Rendement soutenu (150 ans)									
	SEPM ¹	Thuya	Pruche	Pins blanc et rouge	Peupliers	Bouleau à papier	Bouleau jaune	Érables ²	Autres feuillus durs	Total
A 2000-2008	259 400	5 000	0	1 600	54 600	68 200	8 200	5 600	0	402 600
B Forestier en chef 2008-2013	160 500	600	0	600	39 800	63 200	6 400	3 500	0	274 600
Variation (B-A)	-98 900	-4 400	0	-1 000	-14 800	-5 000	-1 800	-2 100	0	-128 000
Variation (%)	-38%	-88%	-	-63%	-27%	-7%	-22%	-38%	-	-32%
C Forêt Québec 2008-2013	148 000	600	0	600	37 800	60 400	6 000	3 300	0	256 700
Variation (B-C)	12 500	0	0	0	2 000	2 800	400	200	0	17 900
Variation (%)	8,4%	0,0%	-	0,0%	5,3%	4,6%	6,7%	6,1%	-	7,0%

¹ sapin, épinettes, pin gris et mélèze ² érable à sucre et érable rouge

Provenance des volumes	Superficie totale		Récolte maximale annuelle	
	ha	m ³	%	
Bandes riveraines	2 656	3 010	1,1%	
Séparateurs de coupe	4 396	4 460	1,6%	
Pentes fortes (31 à 40 %)	13 134	13 680	5,0%	
Habitats fauniques	0	0	0,0%	
Encadrements visuels	10 019	11 010	4,0%	
Territoires à multiples usages	0	0	0,0%	
Forêts morcelées (peuplements orphelins)	8 301	8 470	3,1%	
Humide, SE50, DOMF	34 763	33 950	12,4%	
Sous-total des contraintes	73 269	74 580	27,2%	
Sous-total sans contrainte	168 251	200 020	72,8%	
Total	241 520	274 600	100,0%	



3 - EXIGENCES GÉNÉRALES

Cette section présente les interventions forestières à réaliser afin de rencontrer les hypothèses de la stratégie d'aménagement forestier retenue pour évaluer la possibilité forestière. Pour les explications détaillées des traitements sylvicoles énumérés, veuillez consulter la fiche thématique «Exigences générales».

Synthèse des traitements sylvicoles prévus		Superficie ³
		ha/an
Avec récolte	CPRS, CPHRS, CPPTM, CPEF ¹	2 453
	Jardinages et assainissement	6
	Éclaircie commerciale, CPEP et CPES ²	22
Sans récolte	Préparation de terrain	145
	Plantation, regarni, ensemencement	155
	Dégagement	0
	Éclaircie pré-commerciale	1 017
	Autres travaux	0

¹ Coupe avec protection de la régénération et des sols (CPRS), coupe avec protection de la haute régénération et des sols (CPHRS), coupe avec protection des petites tiges marchandes (CPPTM) et coupe finale de la coupe progressive d'ensemencement (CPEF).

² Coupe progressive d'ensemencement - intervention primaire ou secondaire.

³ Superficie annuelle prévue à compter du 1er avril 2008 pour la première période quinquennale du plan général d'aménagement forestier.

4 - PARTICULARITÉS / COMMENTAIRES

Cette unité d'aménagement forestier couvre une bonne partie de l'arrière-pays charlevoisien et les pentes très fortes de même que les sommets de montagne y sont importants en nombre et en superficie. Conséquemment, la proportion du territoire destinée à la production forestière y est réduite.

5 - SIGNATURE

Le calcul de la possibilité forestière de ce territoire a été réalisé et validé selon un processus rigoureux, sous ma supervision et conformément à mes instructions. Les résultats reflètent les faits et les informations portés à ma connaissance. Par conséquent, en vertu des pouvoirs qui me sont confiés par la législation, je détermine la possibilité de ce territoire aux niveaux et conditions des présentes.

Pierre Levac, ing. f., M. Sc.
Forestier en chef
Le 25 juillet 2008

