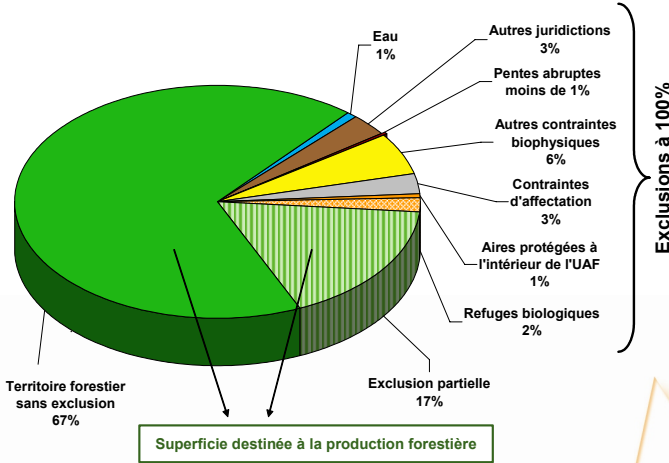


1 - DESCRIPTION DU TERRITOIRE

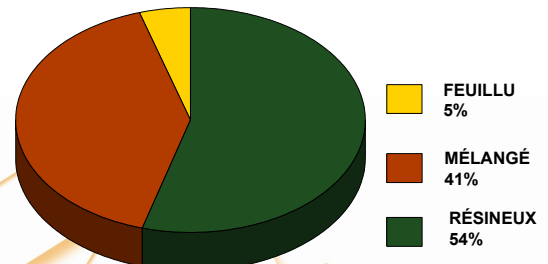
Portrait global

Superficie<sup>1</sup> : 111 986 hectares

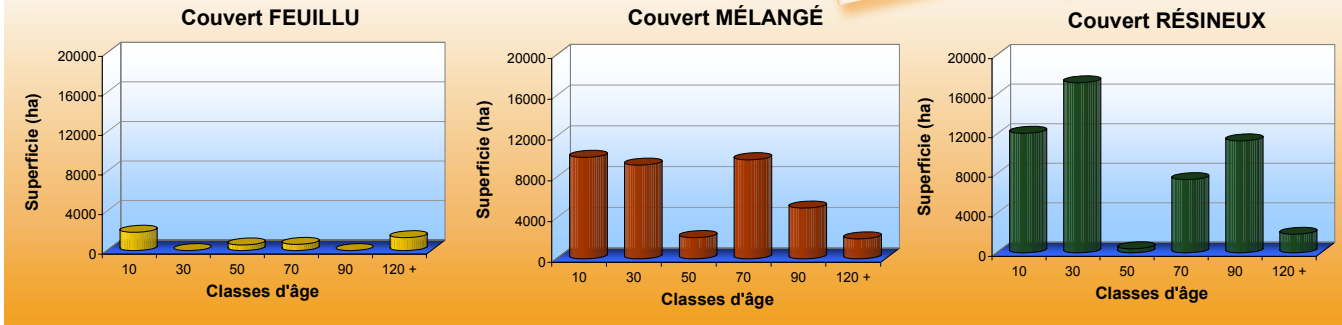


Portrait du territoire destiné à la production forestière

Types de couvert  
Superficie<sup>2</sup> : 92 530 hectares



Types de couvert et classes d'âge



<sup>1</sup> superficie brute sans réduction    <sup>2</sup> superficie nette après réduction

2 - POSSIBILITÉ FORESTIÈRE

Calcul de possibilité forestière	Possibilité par essence ou groupe d'essences (m <sup>3</sup> /an)									
	Rendement soutenu (150 ans)									
	SEPM <sup>1</sup>	Thuya	Pruche	Pins blanc et rouge	Peupliers	Bouleau à papier	Bouleau jaune	Érables <sup>2</sup>	Autres feuillus durs	Total
<b>A</b> 2000-2008	127 000	8 200	0	600	23 700	13 800	6 600	13 400	400	193 700
<b>B</b> Forestier en chef 2008-2013	116 400	4 300	0	0	19 400	13 100	6 100	11 400	100	170 800
Variation (B-A)	-10 600	-3 900	0	-600	-4 300	-700	-500	-2 000	-300	-22 900
Variation (%)	-8%	-48%	-	-100%	-18%	-5%	-8%	-15%	-75%	-12%
<b>C</b> Forêt Québec 2008-2013	96 700	3 800	0	0	18 100	11 800	5 500	10 400	100	146 400
Variation (B-C)	19 700	500	0	0	1 300	1 300	600	1 000	0	24 400
Variation (%)	20,4%	13,2%	-	-	7,2%	11,0%	10,9%	9,6%	0,0%	16,7%

<sup>1</sup> sapin, épinettes, pin gris et mélèze    <sup>2</sup> érable à sucre et érable rouge

Provenance des volumes	Superficie totale		Récolte maximale annuelle	
	ha	m <sup>3</sup>	m <sup>3</sup>	%
Bandes riveraines	1 500	2 450		1,4%
Séparateurs de coupe	0	0		0,0%
Pentes fortes (31 à 40 %)	295	420		0,2%
Habitats fauniques	2 844	5 400		0,0%
Encadrements visuels	1 317	2 030		1,2%
Territoires à multiples usages	0	0		0,0%
Forêts morcelées (peuplements orphelins)	0	0		0,0%
CR, humide, acérico	32 038	17 550		10,3%
<b>Sous-total des contraintes</b>	<b>37 994</b>	<b>27 850</b>		<b>16,3%</b>
<b>Sous-total sans contrainte</b>	<b>54 536</b>	<b>142 950</b>		<b>83,7%</b>
<b>Total</b>	<b>92 530</b>	<b>170 800</b>		<b>100,0%</b>

### 3 – EXIGENCES GÉNÉRALES

Cette section présente les interventions forestières à réaliser afin de rencontrer les hypothèses de la stratégie d'aménagement forestier retenue pour évaluer la possibilité forestière. Pour les explications détaillées des traitements sylvicoles énumérés, veuillez consulter la fiche thématique «Exigences générales».

Synthèse des traitements sylvicoles prévus		Superficie <sup>3</sup>
		ha/an
Avec récolte	CPRS, CPHRS, CPPTM, CPEF <sup>1</sup>	620
	Jardinages et assainissement	310
	Éclaircie commerciale, CPEP et CPES <sup>2</sup>	574
Sans récolte	Préparation de terrain	26
	Plantation, regarni, ensemencement	106
	Dégagement	190
	Éclaircie pré-commerciale	421
	Autres travaux	0

<sup>1</sup> Coupe avec protection de la régénération et des sols (CPRS), coupe avec protection de la haute régénération et des sols (CPHRS), coupe avec protection des petites tiges marchandes (CPPTM) et coupe finale de la coupe progressive d'ensemencement (CPEF).

<sup>2</sup> Coupe progressive d'ensemencement - intervention primaire ou secondaire.

<sup>3</sup> Superficie annuelle prévue à compter du 1er avril 2008 pour la première période quinquennale du plan général d'aménagement forestier.

### 4 - PARTICULARITÉS / COMMENTAIRES

### 5 - SIGNATURE

Le calcul de la possibilité forestière de ce territoire a été réalisé et validé selon un processus rigoureux, sous ma supervision et conformément à mes instructions. Les résultats reflètent les faits et les informations portés à ma connaissance. Par conséquent, en vertu des pouvoirs qui me sont confiés par la législation, je détermine la possibilité de ce territoire aux niveaux et conditions des présentes.



Pierre Levac, ing. f., M. Sc.  
Forestier en chef  
Le 25 juillet 2008

