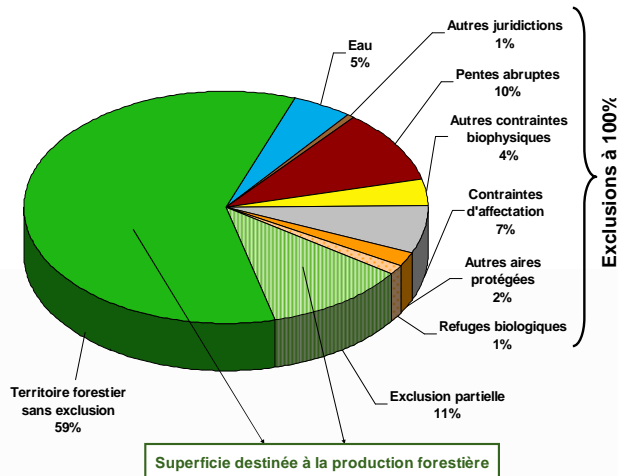


1 - DESCRIPTION DU TERRITOIRE

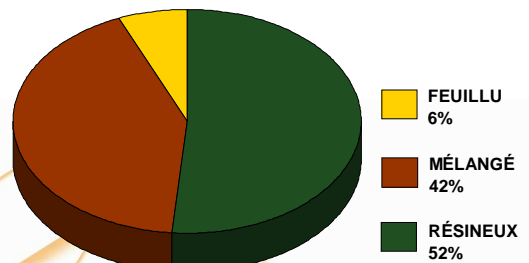
Portrait global

Superficie¹ : 991 327 hectares

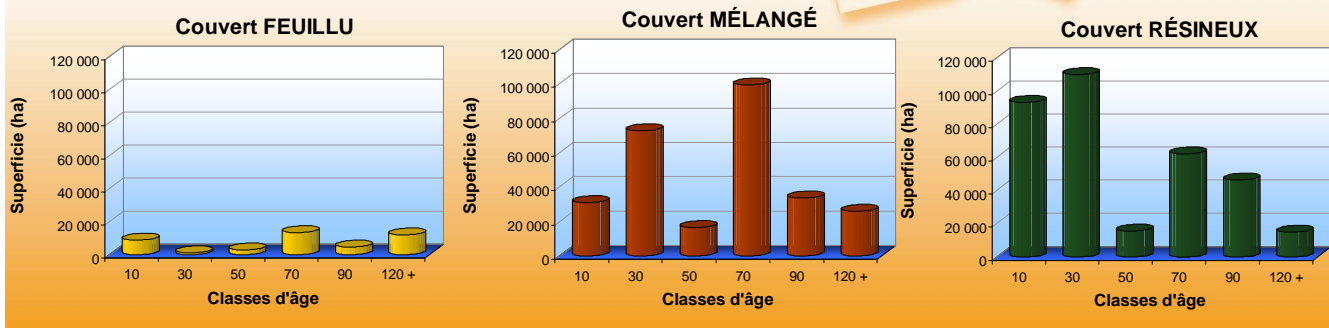


Portrait du territoire destiné à la production forestière

Types de couvert
Superficie² : 663 928 hectares



Types de couvert et classes d'âge



¹ superficie brute sans réduction ² superficie nette après réduction

2 - POSSIBILITÉ FORESTIÈRE (1^{ER} AVRIL 2009 AU 31 MARS 2013)

Calcul de possibilité forestière	Possibilité par essence ou groupe d'essences (m ³ /an)									
	Rendement soutenu (150 ans)									
	SEPM ¹	Thuya	Pruche	Pins blanc et rouge	Peupliers	Bouleau à papier	Bouleau jaune	Érables ²	Autres feuillus durs	Total
A 2000-2008	741 800	16 400	6 400	2 700	99 300	146 100	69 100	49 000	4 700	1 135 500
B Forestier en chef 2009-2013	527 300	5 700	1 700	600	68 000	146 200	51 700	34 200	1 600	837 000
Variation (B-A)	-214 500	-10 700	-4 700	-2 100	-31 300	100	-17 400	-14 800	-3 100	-298 500
Variation (%)	-28,9%	-65,2%	-73,4%	-77,8%	-31,5%	0,1%	-25,2%	-30,2%	-66,0%	-26,3%
C Forêt Québec 2008-2013	489 500	5 300	1 600	600	65 500	145 600	50 400	32 500	1 500	792 500
Variation (B-C)	37 800	400	100	0	2 500	600	1 300	1 700	100	44 500
Variation (%)	7,7%	7,5%	6,3%	0,0%	3,8%	0,4%	2,6%	5,2%	6,7%	5,6%

¹ sapin, épinettes, pin gris et mélèze ² érable à sucre et érable rouge

Provenance des volumes	Superficie totale	Récolte maximale annuelle	
	ha	m ³	%
Bandes riveraines	8 308	10 500	1,3%
Séparateurs de coupe	14 475	15 140	1,8%
Pentes fortes (31 à 40 %)	29 224	31 440	3,8%
Habitats fauniques	3 473	6 630	0,8%
Encadrements visuels	18 060	20 670	2,5%
Territoires à multiples usages	0	0	0,0%
Forêts morcelées (peuplements orphelins)	30 377	31 530	3,8%
Autres particularités régionales ou locales	114 044	106 880	12,8%
Sous-total des contraintes	217 961	222 790	26,6%
Sous-total sans contrainte	445 967	614 210	73,4%
Total	663 928	837 000	100,0%



3 – EXIGENCES GÉNÉRALES

Cette section présente les interventions forestières à réaliser afin de rencontrer les hypothèses de la stratégie d'aménagement forestier retenue pour évaluer la possibilité forestière. Pour les explications détaillées des traitements sylvicoles énumérés, veuillez consulter la fiche thématique «Exigences générales».

Synthèse des traitements sylvicoles prévus		Superficie ³
		ha/an
Avec récolte	CPRS, CPHRS, CPPTM, CPEF ¹	6 407
	Jardinages et assainissement	881
	Éclaircie commerciale, CPEP et CPES ²	731
Sans récolte	Préparation de terrain	232
	Plantation, regarni, ensemencement	403
	Dégagement	475
	Éclaircie pré-commerciale	2 560
	Autres travaux	0

¹ Coupe avec protection de la régénération et des sols (CPRS), coupe avec protection de la haute régénération et des sols (CPHRS), coupe avec protection des petites tiges marchandes (CPPTM) et coupe finale de la coupe progressive d'ensemencement (CPEF).

² Coupe progressive d'ensemencement - intervention primaire ou secondaire.

³ Superficie annuelle prévue à compter du 1er avril 2008 (1er avril 2009 pour la 031-51) pour la première période quinquennale du plan général d'aménagement forestier.

4 – NOTE AU LECTEUR

Cette fiche a été mise à jour afin de prendre en considération les modifications apportées en avril 2009 à la fiche des résultats applicables à l'unité d'aménagement 031-51 (version 2.1).

De plus, l'UA 034-52 a été retirée, au profit de la région Estrie – Montréal – Montérégie – Laval – Lanaudière – Laurentides, afin d'harmoniser la présentation des résultats régionaux avec celle du Ministère des Ressources naturelles et de la Faune en référence à l'attribution des bois par région. Vous pouvez consulter les attributions accordées en vertu des contrats d'approvisionnement et d'aménagement forestier à l'adresse suivante :

<http://www.mrn.gouv.qc.ca/forets/amenagement/amenagement-planification-droits-CAAF-possibilite.jsp>

