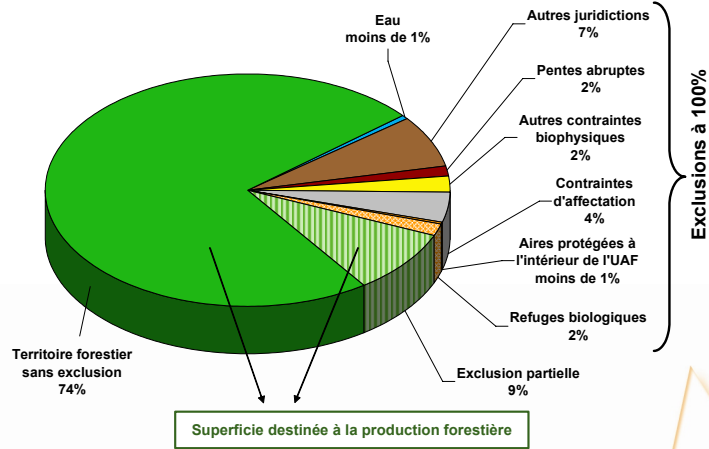


1 - DESCRIPTION DU TERRITOIRE

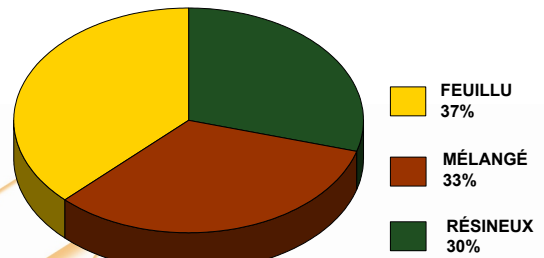
Portrait global

Superficie¹ : 73 999 hectares

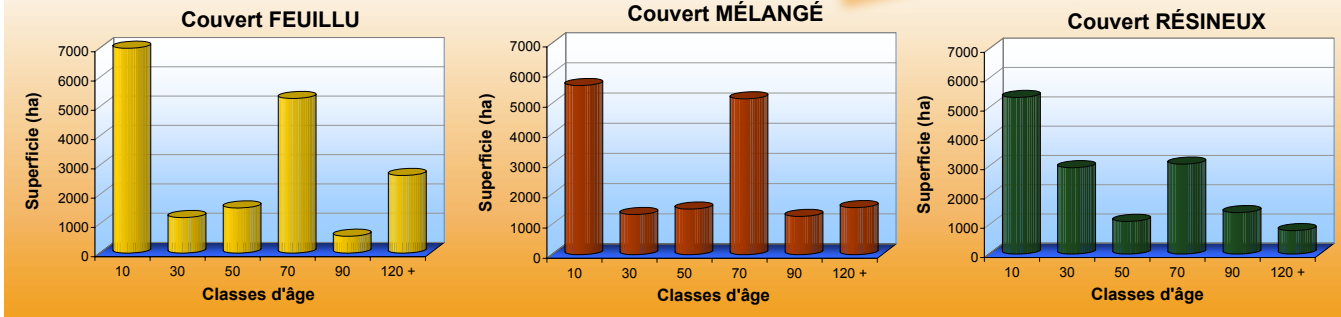


Portrait du territoire destiné à la production forestière

Types de couvert
Superficie² : 49 678 hectares



Types de couvert et classes d'âge



¹ superficie brute sans réduction ² superficie nette après réduction

2 - POSSIBILITÉ FORESTIÈRE

Calcul de possibilité forestière	Possibilité par essence ou groupe d'essences (m ³ /an)									
	Rendement soutenu (150 ans)									
	SEPM ¹	Thuya	Pruche	Pins blanc et rouge	Peupliers	Bouleau à papier	Bouleau jaune	Érables ²	Autres feuillus durs	Total
A 2000-2008	43 500	3 400	0	0	6 700	10 300	11 300	29 000	600	104 800
B Forestier en chef 2008-2013	40 800	1 500	100	100	7 400	8 000	9 600	24 600	1 000	93 100
Variation (B-A)	-2 700	-1 900	100	100	700	-2 300	-1 700	-4 400	400	-11 700
Variation (%)	-6%	-56%	-	-	10%	-22%	-15%	-15%	67%	-11%
C Forêt Québec 2008-2013	38 200	1 400	100	100	6 900	7 500	8 900	22 800	900	86 800
Variation (B-C)	2 600	100	0	0	500	500	700	1 800	100	6 300
Variation (%)	6,8%	7,1%	0,0%	0,0%	7,2%	6,7%	7,9%	7,9%	11,1%	7,3%

¹ sapin, épinettes, pin gris et mélèze ² érable à sucre et érable rouge

Provenance des volumes	Superficie totale (ha)	Récolte maximale annuelle (m ³ et %)	
Bandes riveraines	461	680	0,7%
Séparateurs de coupe	0	0	0,0%
Pentes fortes (31 à 40 %)	686	1 220	1,3%
Habitats fauniques	9 044	15 980	0,0%
Encadrements visuels	1 003	1 880	2,0%
Territoires à multiples usages	0	0	0,0%
Forêts morcelées (peuplements orphelins)	0	0	0,0%
Acérico	2 035	4 340	4,7%
Sous-total des contraintes	13 229	24 100	25,9%
Sous-total sans contrainte	36 449	69 000	74,1%
Total	49 678	93 100	100,0%

3 – EXIGENCES GÉNÉRALES

Cette section présente les interventions forestières à réaliser afin de rencontrer les hypothèses de la stratégie d'aménagement forestier retenue pour évaluer la possibilité forestière. Pour les explications détaillées des traitements sylvicoles énumérés, veuillez consulter la fiche thématique «Exigences générales».

Synthèse des traitements sylvicoles prévus		Superficie ³
		ha/an
Avec récolte	CPRS, CPHRS, CPPTM, CPEF ¹	247
	Jardinages et assainissement	632
	Éclaircie commerciale, CPEP et CPES ²	352
Sans récolte	Préparation de terrain	0
	Plantation, regarni, ensemenement	6
	Dégagement	57
	Éclaircie pré-commerciale	180
	Autres travaux	0

¹ Coupe avec protection de la régénération et des sols (CPRS), coupe avec protection de la haute régénération et des sols (CPHRS), coupe avec protection des petites tiges marchandes (CPPTM) et coupe finale de la coupe progressive d'ensemencement (CPEF).


² Coupe progressive d'ensemencement - intervention primaire ou secondaire.

³ Superficie annuelle prévue à compter du 1er avril 2008 pour la première période quinquennale du plan général d'aménagement forestier.

4 - PARTICULARITÉS / COMMENTAIRES

5 - SIGNATURE

Le calcul de la possibilité forestière de ce territoire a été réalisé et validé selon un processus rigoureux, sous ma supervision et conformément à mes instructions. Les résultats reflètent les faits et les informations portés à ma connaissance. Par conséquent, en vertu des pouvoirs qui me sont confiés par la législation, je détermine la possibilité de ce territoire aux niveaux et conditions des présentes.



Pierre Levac, ing. f., M. Sc.
Forestier en chef
Le 25 juillet 2008