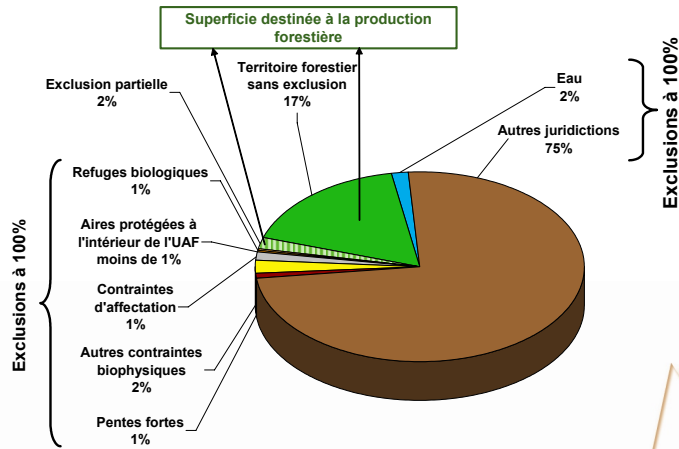




1 - DESCRIPTION DU TERRITOIRE

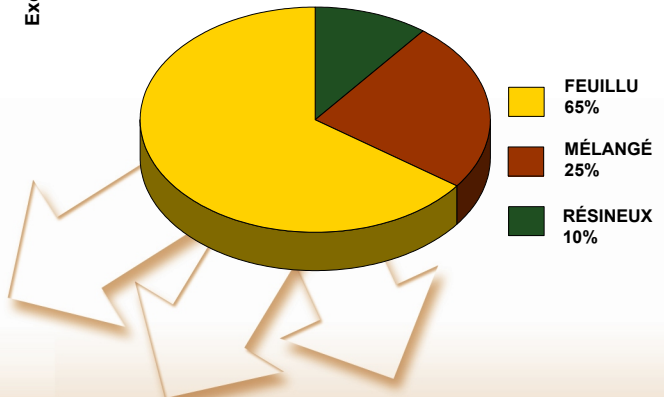
Portrait global

Superficie¹ : 623 370 hectares

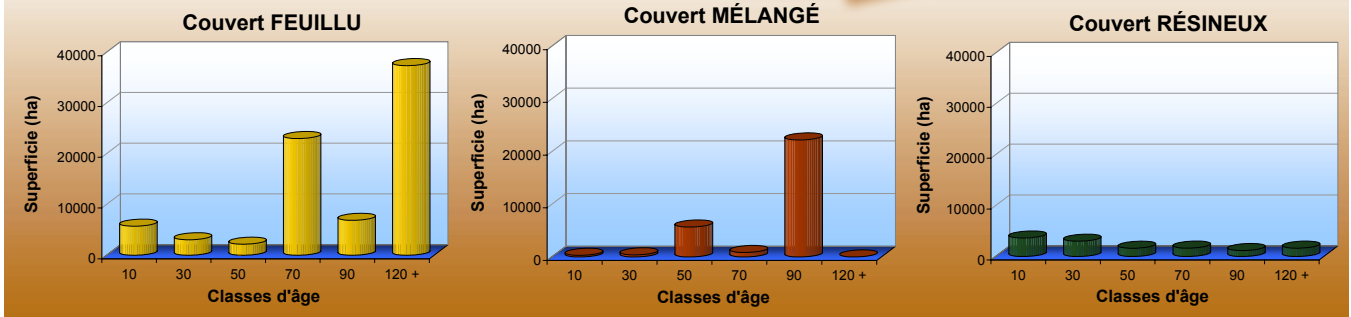


Portrait du territoire destiné à la production forestière

Types de couvert
Superficie² : 120 263 hectares



Types de couvert et classes d'âge



¹ superficie brute sans réduction ² superficie nette après réduction

2 - POSSIBILITÉ FORESTIÈRE

Calcul de possibilité forestière	Possibilité par essence ou groupe d'essences (m ³ /an) Rendement soutenu (150 ans)									
	SEPM ¹	Thuya	Pruche	Pins blanc et rouge	Peupliers	Bouleau à papier	Bouleau jaune	Érables ²	Autres feuillus durs	Total
A 2000-2008	35 900	4 700	31 200	3 700	19 700	7 200	22 700	124 300	58 400	307 800
B Forestier en chef 2008-2013	16 300	4 700	16 100	3 300	11 200	5 100	10 600	55 500	21 400	144 200
Variation (B-A)	-19 600	0	-15 100	-400	-8 500	-2 100	-12 100	-68 800	-37 000	-163 600
Variation (%)	-55%	0%	-48%	-11%	-43%	-29%	-53%	-55%	-63%	-53%
C Forêt Québec 2008-2013	14 700	4 000	14 600	2 900	10 200	4 600	9 600	51 200	19 800	131 600
Variation (B-C)	1 600	700	1 500	400	1 000	500	1 000	4 300	1 600	12 600
Variation (%)	10,9%	17,5%	10,3%	13,8%	9,8%	10,9%	10,4%	8,4%	8,1%	9,6%

¹ sapin, épinettes, pin gris et mélèze ² érable à sucre et érable rouge

Provenance des volumes	Superficie totale	Récolte maximale annuelle	
	ha	m ³	%
Bandes riveraines	985	560	0,4%
Séparateurs de coupe	0	0	0,0%
Pentes fortes (31 à 40 %)	18 390	20 610	14,3%
Habitats fauniques	9 494	9 890	6,9%
Encadrements visuels	0	0	0,0%
Territoires à multiples usages	0	0	0,0%
Forêts morcelées (peuplements orphelins)	26 586	31 910	22,1%
CR modèle Taux	16 187	21 760	15,1%
Sous-total des contraintes	71 642	84 730	58,8%
Sous-total sans contrainte	48 621	59 470	41,2%
Total	120 263	144 200	100,0%



3 - EXIGENCES GÉNÉRALES

Cette section présente les interventions forestières à réaliser afin de rencontrer les hypothèses de la stratégie d'aménagement forestier retenue pour évaluer la possibilité forestière. Pour des explications détaillées des traitements sylvicoles énumérés, veuillez consulter la fiche thématique «Exigences générales».

Synthèse des traitements sylvicoles prévus		Superficie ³
		ha/an
Avec récolte	CPRS, CPHRS, CPPTM, CPEF ¹	57
	Jardinages et assainissement	1 938
	Éclaircie commerciale, CPEP et CPES ²	395
Sans récolte	Préparation de terrain	2
	Plantation, regarni, ensemencement	4
	Dégagement	25
	Éclaircie pré-commerciale	0
	Autres travaux	0

¹ Coupe avec protection de la régénération et des sols (CPRS), coupe avec protection de la haute régénération et des sols (CPHRS), coupe avec protection des petites tiges marchandes (CPPTM) et coupe finale de la coupe progressive d'ensemencement (CPEF).

² Coupe progressive d'ensemencement - intervention primaire ou secondaire.

³ Superficie annuelle prévue à compter du 1er avril 2008 pour la première période quinquennale du plan général d'aménagement forestier.

4 - PARTICULARITÉS / COMMENTAIRES

Les forêts feuillues dominent le paysage de l'UAF 072-51. Ce territoire a été fortement perturbé par le passé et les contraintes y sont très élevées pour les interventions forestières. Une nouvelle aire protégée devrait y être implantée prochainement.

Les demandes de mesures d'harmonisation de la part des utilisateurs du milieu forestier sont sans cesse grandissantes et la conciliation entre les coupes forestières et les intérêts des autres utilisateurs est de plus en plus complexe. Cette UAF fait partie d'une zone où les forêts privées sont importantes. On y retrouve quatre ravages de cervidés.

5 - SIGNATURE

Le calcul de la possibilité forestière de ce territoire a été réalisé et validé selon un processus rigoureux, sous ma supervision et conformément à mes instructions. Les résultats reflètent les faits et les informations portés à ma connaissance. Par conséquent, en vertu des pouvoirs qui me sont confiés par la législation, je détermine la possibilité de ce territoire aux niveaux et conditions des présentes.

Pierre Levac, ing. f., M. Sc.
Forestier en chef
Le 25 juillet 2008

