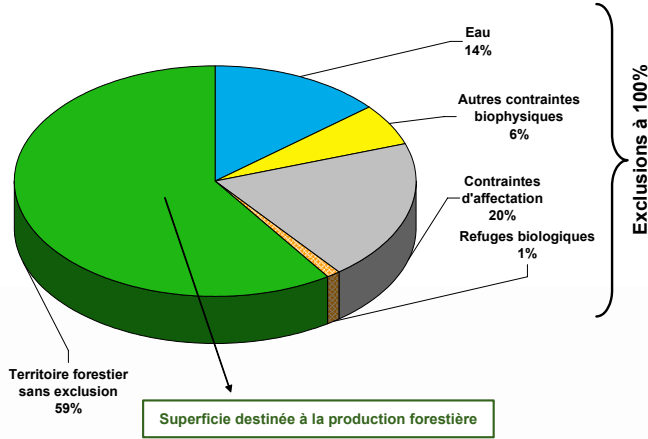




1 - DESCRIPTION DU TERRITOIRE

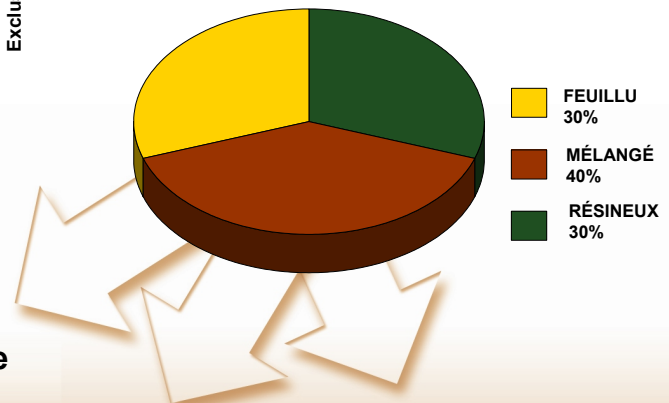
Portrait global

Superficie¹ : 1 028 683 hectares

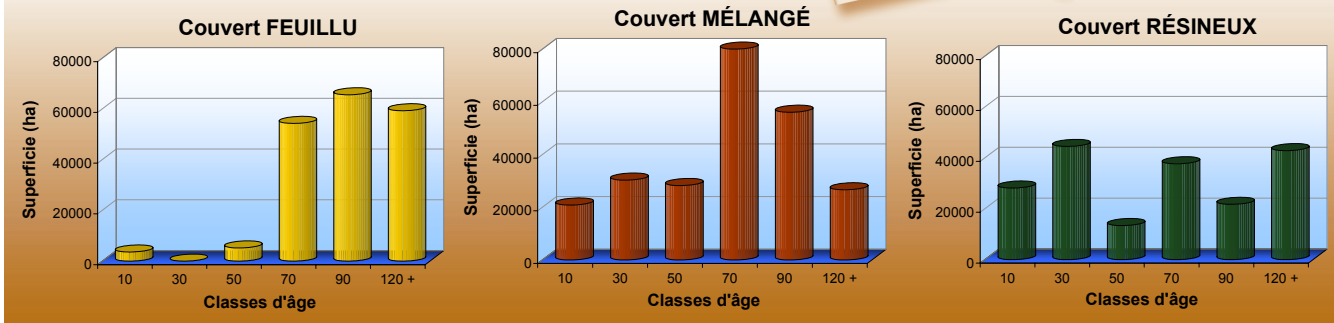


Portrait du territoire destiné à la production forestière

Types de couvert
Superficie² : 619 396 hectares



Types de couvert et classes d'âge



¹ superficie brute sans réduction ² superficie nette après réduction

2 - POSSIBILITÉ FORESTIÈRE

Calcul de possibilité forestière	Possibilité par essence ou groupe d'essences (m ³ /an) Rendement soutenu (150 ans)									
	SEPM ¹	Thuja	Pruche	Pins blanc et rouge	Peupliers	Bouleau à papier	Bouleau jaune	Érables ²	Autres feuillus durs	Total
A 2000-2008	347 500	23 000	0	17 500	107 200	211 400	58 700	58 300	2 100	825 700
B Forestier en chef 2008-2013	280 700	13 300	0	6 400	68 900	201 400	55 900	31 800	900	659 300
Variation (B-A)	-66 800	-9 700	0	-11 100	-38 300	-10 000	-2 800	-26 500	-1 200	-166 400
Variation (%)	-19%	-42%	-	-63%	-36%	-5%	-5%	-45%	-57%	-20%
C Forêt Québec 2008-2013	272 400	12 700	0	6 200	67 500	196 100	51 200	29 700	800	636 600
Variation (B-C)	8 300	600	0	200	1 400	5 300	4 700	2 100	100	22 700
Variation (%)	3,0%	4,7%	-	3,2%	2,1%	2,7%	9,2%	7,1%	12,5%	3,6%

¹ sapin, épinettes, pin gris et mélèze ² érable à sucre et érable rouge

Provenance des volumes	Superficie totale	Récolte maximale annuelle	
	ha	m ³	%
Bandes riveraines	14 054	15 510	2,4%
Séparateurs de coupe	849	980	0,1%
Pentes fortes (31 à 40 %)	4 430	4 110	0,6%
Habitats fauniques	0	0	0,0%
Encadrements visuels	4 930	5 280	0,8%
Territoires à multiples usages	0	0	0,0%
Forêts morcelées (peuplements orphelins)	72 041	73 880	11,2%
Autres particularités régionales ou locales	59 921	54 830	8,3%
Sous-total des contraintes	156 225	154 590	23,4%
Sous-total sans contrainte	463 171	504 710	76,6%
Total	619 396	659 300	100,0%



3 - EXIGENCES GÉNÉRALES

Cette section présente les interventions forestières à réaliser afin de rencontrer les hypothèses de la stratégie d'aménagement forestier retenue pour évaluer la possibilité forestière. Pour des explications détaillées des traitements sylvicoles énumérés, veuillez consulter la fiche thématique «Exigences générales».

Synthèse des traitements sylvicoles prévus		Superficie ³
		ha/an
Avec récolte	CPRS, CPHRS, CPPTM, CPEF ¹	4 566
	Jardinages et assainissement	1 291
	Éclaircie commerciale, CPEP et CPES ²	1 434
Sans récolte	Préparation de terrain	14
	Plantation, regarni, ensemencement	696
	Dégagement	1 169
	Éclaircie pré-commerciale	128
	Autres travaux	0

¹ Coupe avec protection de la régénération et des sols (CPRS), coupe avec protection de la haute régénération et des sols (CPHRS), coupe avec protection des petites tiges marchandes (CPPTM) et coupe finale de la coupe progressive d'ensemencement (CPEF).

² Coupe progressive d'ensemencement - intervention primaire ou secondaire.

³ Superficie annuelle prévue à compter du 1er avril 2008 pour la première période quinquennale du plan général d'aménagement forestier.

4 - PARTICULARITÉS / COMMENTAIRES

Les forêts mixtes et résineuses dominent le paysage de cette UAF.

Les contraintes aux interventions forestières y sont moins importantes que dans les autres UAF de l'Outaouais. De grands chablis y ont eu lieu en 2006. On dénote la présence de communautés autochtones sur le territoire. Deux nouvelles aires protégées devraient y être implantées prochainement. Cette UAF comprend un réseau hydrographique important avec de nombreux lacs ponctués d'îles.

5 - SIGNATURE

Le calcul de la possibilité forestière de ce territoire a été réalisé et validé selon un processus rigoureux, sous ma supervision et conformément à mes instructions. Les résultats reflètent les faits et les informations portés à ma connaissance. Par conséquent, en vertu des pouvoirs qui me sont confiés par la législation, je détermine la possibilité de ce territoire aux niveaux et conditions des présentes.

Pierre Levac, ing. f., M. Sc.
Forestier en chef
Le 25 juillet 2008

