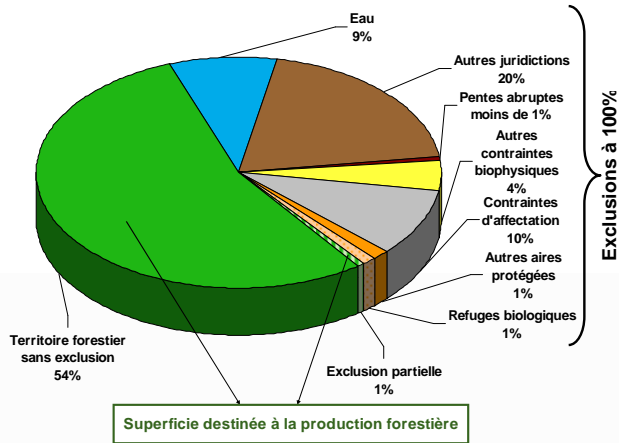




1 - DESCRIPTION DU TERRITOIRE

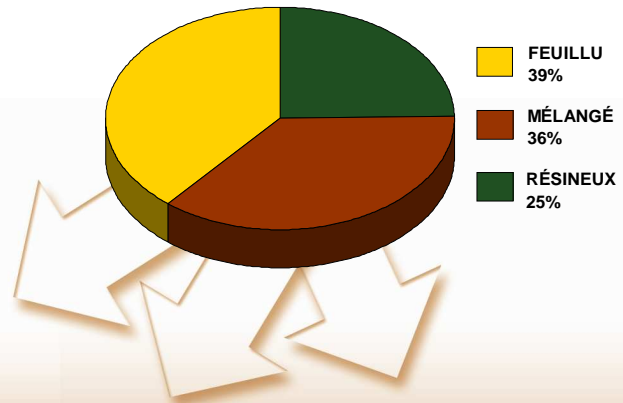
Portrait global

Superficie¹ : 3 626 874 hectares

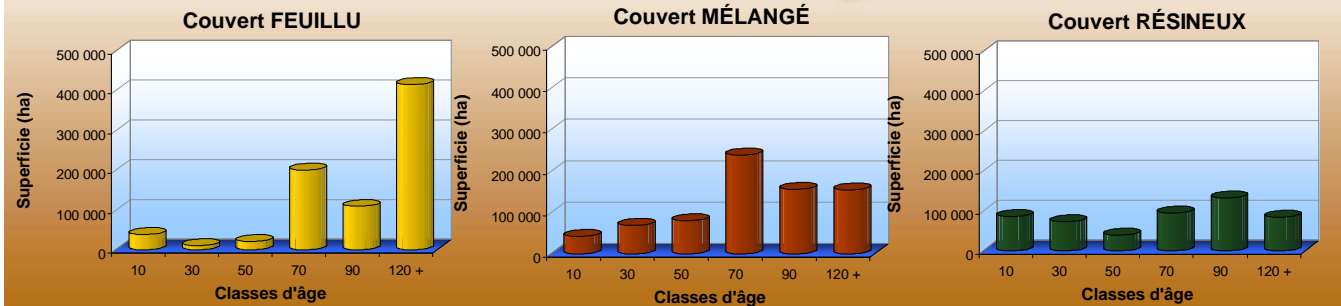


Portrait du territoire destiné à la production forestière

Types de couvert
Superficie² : 2 039 994 hectares



Types de couvert et classes d'âge



¹ superficie brute sans réduction ² superficie nette après réduction

2 - POSSIBILITÉ FORESTIÈRE (1^{ER} AVRIL 2009 AU 31 MARS 2013)

Calcul de possibilité forestière	Possibilité par essence ou groupe d'essences (m ³ /an) Rendement soutenu (150 ans)									
	SEPM ¹	Thuja	Pruche	Pins blanc et rouge	Peupliers	Bouleau à papier	Bouleau jaune	Érables ²	Autres feuillus durs	Total
A 2000-2008	980 200	148 100	36 300	407 100	478 400	501 800	281 600	745 200	249 100	3 827 800
B Forestier en chef 2009-2013	752 300	104 000	45 300	151 200	262 200	393 900	201 600	490 000	147 100	2 547 600
Variation (B-A)	-227 900	-44 100	9 000	-255 900	-216 200	-107 900	-80 000	-255 200	-102 000	-1 280 200
Variation (%)	-23%	-30%	25%	-63%	-45%	-22%	-28%	-34%	-41%	-33%
C Forêt Québec 2008-2013	738 600	94 200	39 500	137 300	253 900	386 300	185 100	439 600	131 700	2 406 200
Variation (B-C)	13 700	9 800	5 800	13 900	8 300	7 600	16 500	50 400	15 400	141 400
Variation (%)	1,9%	10,4%	14,7%	10,1%	3,3%	2,0%	8,9%	11,5%	11,7%	5,9%

¹ sapin, épinettes, pin gris et mélèze ² érable à sucre et érable rouge

Provenance des volumes	Superficie totale		Récolte maximale annuelle	
	ha	m ³	%	
Bandes riveraines	29 002	38 180	1,5%	
Séparateurs de coupe	2 197	2 450	0,1%	
Pentes fortes (31 à 40 %)	61 054	68 290	2,7%	
Habitats fauniques	24 493	30 940	1,2%	
Encadrements visuels	21 222	31 570	1,2%	
Territoires à multiples usages	0	0	0,0%	
Forêts morcelées (peuplements orphelins)	259 792	286 230	11,2%	
Autres particularités régionales ou locales	183 951	210 870	8,3%	
Sous-total des contraintes	581 711	668 530	26,2%	
Sous-total sans contrainte	1 458 283	1 879 070	73,8%	
Total	2 039 994	2 547 600	100,0%	



3 - EXIGENCES GÉNÉRALES

Cette section présente les interventions forestières à réaliser afin de rencontrer les hypothèses de la stratégie d'aménagement forestier retenue pour évaluer la possibilité forestière. Pour des explications détaillées des traitements sylvicoles énumérés, veuillez consulter la fiche thématique « Exigences générales ». Les coupes partielles ainsi que la préparation de terrain en forêt feuillue et mixte prédominent.

Synthèse des traitements sylvicoles prévus		Superficie ³
		ha/an
Avec récolte	CPRS, CPHRS, CPPTM, CPEF ¹	10 042
	Jardinages et assainissement	17 773
	Éclaircie commerciale, CPEP et CPES ²	7 560
Sans récolte	Préparation de terrain	91
	Plantation, regarni, ensemencement	1 767
	Dégagement	2 573
	Éclaircie pré-commerciale	706
	Autres travaux	0

¹ Coupe avec protection de la régénération et des sols (CPRS), coupe avec protection de la haute régénération et des sols (CPHRS), coupe avec protection des petites tiges marchandes (CPPTM) et coupe finale de la coupe progressive d'ensemencement (CPEF).

² Coupe progressive d'ensemencement - intervention primaire ou secondaire.

³ Superficie annuelle prévue à compter du 1er avril 2008 (1er avril 2009 pour la 073-52) pour la première période quinquennale du plan général d'aménagement forestier.

4 – NOTE AU LECTEUR

Cette fiche régionale a été mise à jour afin de prendre en considération les modifications apportées en avril 2009 à la fiche des résultats applicables à l'unité d'aménagement 073-52 (version 2.1).

Pour connaître le volume des attributions à jour, vous pouvez consulter le site Internet du ministère des Ressources naturelles et de la Faune localisé à l'adresse suivante :

<http://www.mrn.gouv.qc.ca/forets/amenagement/amenagement-planification-droits-CAAF-possibilite.jsp>.

