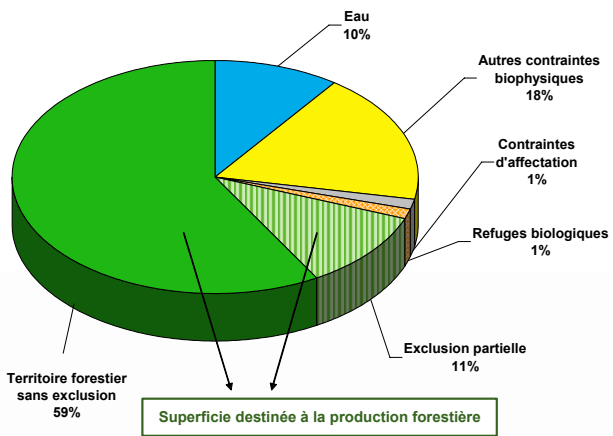




1 - DESCRIPTION DU TERRITOIRE

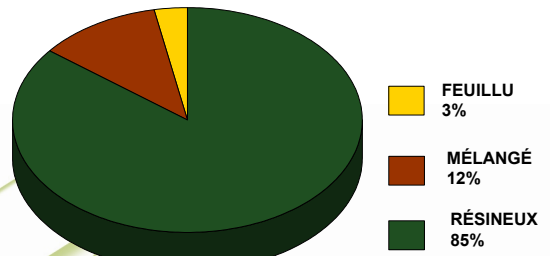
Portrait global

Superficie¹ : 225 796 hectares

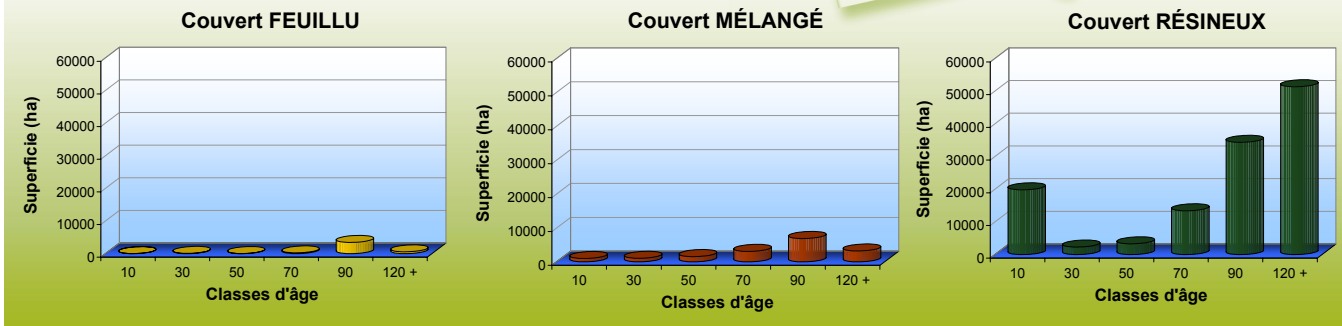


Portrait du territoire destiné à la production forestière

Types de couvert
Superficie² : 156 313 hectares



Types de couvert et classes d'âge



¹ superficie brute sans réduction ² superficie nette après réduction

2 - POSSIBILITÉ FORESTIÈRE

Calcul de possibilité forestière	Possibilité par essence ou groupe d'essences (m ³ /an)									
	Rendement soutenu (150 ans)									
	SEPM ¹	Thuya	Pruche	Pins blanc et rouge	Peupliers	Bouleau à papier	Bouleau jaune	Érables ²	Autres feuillus durs	Total
A 2000-2008	147 000	0	0	0	3 400	9 600	0	0	0	160 000
B Forestier en chef 2008-2013	152 400	0	0	0	7 300	11 700	0	0	0	171 400
Variation (B-A)	5 400	0	0	0	3 900	2 100	0	0	0	11 400
Variation (%)	3,7%	-	-	-	114,7%	21,9%	-	-	-	7,1%
C Forêt Québec 2008-2013	139 300	0	0	0	6 600	10 700	0	0	0	156 600
Variation (B-C)	13 100	0	0	0	700	1 000	0	0	0	14 800
Variation (%)	9,4%	-	-	-	10,6%	9,3%	-	-	-	9,5%

¹ sapin, épinettes, pin gris et mélèze ² érable à sucre et érable rouge

Provenance des volumes	Superficie totale		Récolte maximale annuelle	
	ha	m ³		%
Bandes riveraines	11 437	5 200		3,0%
Séparateurs de coupe et forêts morcelées	13 414	5 330		3,1%
Pentes fortes (31 à 40 %)	1 311	1 530		0,9%
Habitats fauniques	0	0		0,0%
Encadrements visuels	456	440		0,3%
Territoires à multiples usages	0	0		0,0%
Autres particularités régionales ou locales	0	0		0,0%
Sous-total des contraintes	26 618	12 500		7,3%
Sous-total sans contrainte	129 695	158 900		92,7%
Total	156 313	171 400		100,0%



3 - EXIGENCES GÉNÉRALES

Cette section présente les interventions forestières à réaliser afin de rencontrer les hypothèses de la stratégie d'aménagement forestier retenue pour évaluer la possibilité forestière. Pour des explications détaillées des traitements sylvicoles énumérés, veuillez consulter la fiche thématique «Exigences générales».

Synthèse des traitements sylvicoles prévus		Superficie ³
		ha/an
Avec récolte	CPRS, CPHRS, CPPTM, CPEF ¹	1 394
	Jardinages et assainissement	0
	Éclaircie commerciale, CPEP et CPES ²	0
Sans récolte	Préparation de terrain	426
	Plantation, regarni, ensemencement	508
	Dégagement	0
	Éclaircie pré-commerciale	279
	Drainage	39

¹ Coupe avec protection de la régénération et des sols (CPRS), coupe avec protection de la haute régénération et des sols (CPHRS), coupe avec protection des petites tiges marchandes (CPPTM) et coupe finale de la coupe progressive d'ensemencement (CPEF).

² Coupe progressive d'ensemencement - intervention primaire ou secondaire.

³ Superficie annuelle prévue à compter du 1er avril 2008 pour la première période quinquennale du plan général d'aménagement forestier.

4 - PARTICULARITÉS / COMMENTAIRES

Compte tenu de leur faible superficie, les peuplements mixtes dominés par les résineux et accompagnés de peupliers ont été regroupés avec les peuplements mixtes dominés par les résineux et accompagnés de bouleaux à papier.

5 - SIGNATURE

Le calcul de la possibilité forestière de ce territoire a été réalisé et validé selon un processus rigoureux, sous ma supervision et conformément à mes instructions. Les résultats reflètent les faits et les informations portés à ma connaissance. Par conséquent, en vertu des pouvoirs qui me sont confiés par la législation, je détermine la possibilité de ce territoire aux niveaux et conditions des présentes.

Pierre Levac, ing. f., M. Sc.
Forestier en chef
Le 25 juillet 2008

