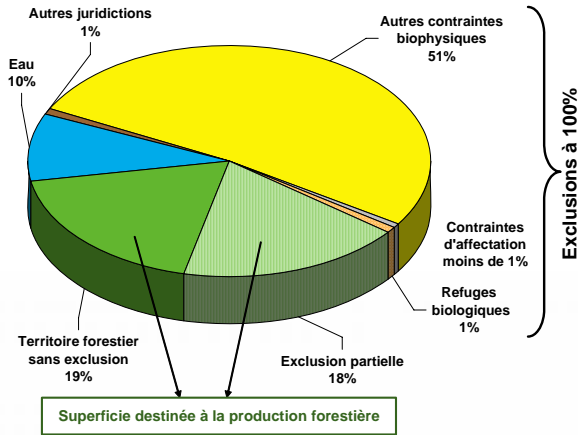




1 - DESCRIPTION DU TERRITOIRE

Portrait global

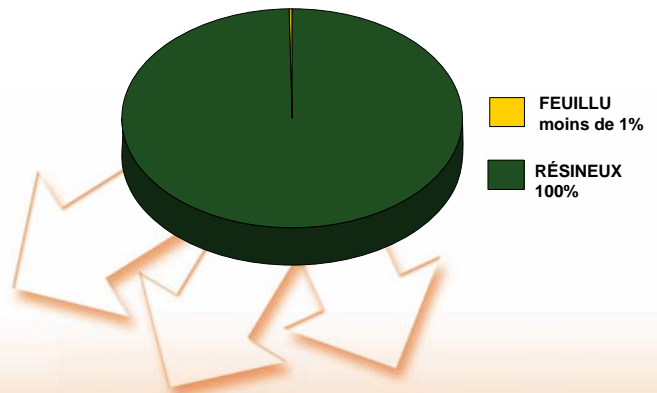
Superficie¹ : 389 598 hectares



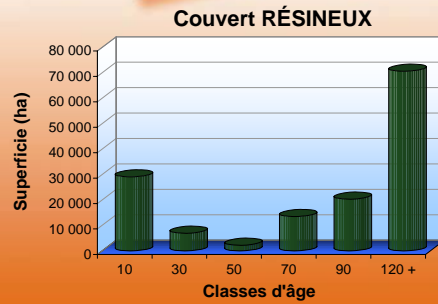
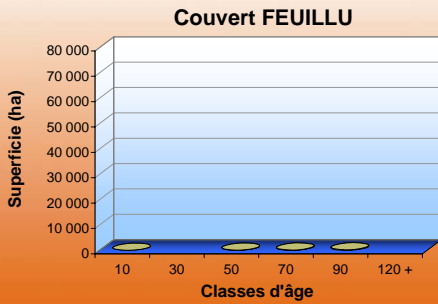
Portrait du territoire destiné à la production forestière

Types de couvert

Superficie² : 143 111 hectares



Types de couvert et classes d'âge



¹ superficie brute sans réduction ; ² superficie nette après réduction

2 - POSSIBILITÉ FORESTIÈRE

Calcul de possibilité forestière	Possibilité par essence ou groupe d'essences (m ³ /an)			
	Rendement soutenu (150 ans)			
	SEPM ¹	Peupliers	Bouleau à papier	Total
A 2000-2008	212 700	14 900	7 400	235 000
B Forestier en chef 2008-2013	99 400	3 600	1 300	104 300
Variation (B-A)	-113 300	-11 300	-6 100	-130 700
Variation (%)	-53,3%	-75,8%	-82,4%	-55,6%

A Possibilités 2000-2008, sans les réductions pour la limite nordique et les aires protégées annoncées après le 31 mars 2000.
 B Possibilités 2008-2013, suite à la reprise des calculs avec le logiciel "Spatial/Woodstock-Stanley".

¹ sapin, épinettes, pin gris et mélèze

Provenance des volumes	Superficie annuelle	Récolte maximale annuelle	
	ha	m ³	%
Bandes riveraines	27	1 116	1,1%
Séparateurs de coupe	0	2	0,0%
Pentes fortes (31 à 40 %)	0	20	0,0%
Habitats fauniques	0	0	N/A
Encadrements visuels	24	1 984	1,9%
Territoires à multiples usages	0	0	N/A
Forêts morcelées (peuplements orphelins)	89	7 259	7,0%
Autres particularités régionales ou locales	179	14 508	13,9%
Sous-total des contraintes opérationnelles²	320	24 890	23,9%
Sous-total sans contrainte opérationnelle²	977	79 410	76,1%
Total	1 298	104 300	100,0%

² Pour plus d'information sur les contraintes opérationnelles, voir la fiche thématique « Possibilité forestière ».



3 - EXIGENCES GÉNÉRALES

Cette section présente les interventions forestières à réaliser afin de rencontrer les hypothèses de la stratégie d'aménagement forestier retenue. Veuillez noter que les particularités reliées à l'entente « Paix des Braves » ont été considérées. Pour des explications détaillées, veuillez consulter les fiches thématiques « Exigences générales » et « Particularités de l'entente « Paix des Braves » ».

Synthèse des traitements sylvicoles prévus		Superficie ²
		ha/an
Avec récolte	CPRS,CPHRS,CPPTM ¹	324
	Coupe mosaïque - 3 mètres ³	633
	Coupe mosaïque - 7 mètres ³	340
	Éclaircie commerciale	0
Sans récolte	Plantation, regarni, ensemencement	109
	Éclaircie pré-commerciale	219

¹ Coupe avec protection de la régénération et des sols, coupe avec protection de la haute régénération et des sols, coupe avec protection des petites tiges marchandes.

² Superficie annuelle prévue, à compter du 1er avril 2008.

³ Pour plus d'information sur les coupes mosaïques, voir la fiche thématique « Exigences générales ».

4 - PARTICULARITÉS / COMMENTAIRES

Les peuplements destinés à la production résineuse occupent près de 100% de la superficie productive.

Du point de vue biophysique, excluant les plans d'eau, près de 51% de la superficie totale est constituée de superficies improductives (dénudés secs, dénudés humides et aulnaies). La forêt productive est disséminée parmi les superficies improductives.

Les dépôts organiques sont très présents dans l'unité d'aménagement forestier. Les opérations de récolte se réalisent presque exclusivement l'hiver.

Ce territoire est caractérisé par l'importance des strates non économiquement exploitables qui totalisent, à elles seules, plus de 25 000 hectares.

5 - SIGNATURE

Le calcul de la possibilité forestière de ce territoire a été réalisé et validé selon un processus rigoureux, sous ma supervision et conformément à mes instructions. Les résultats reflètent les faits et les informations portés à ma connaissance. Par conséquent, en vertu des pouvoirs qui me sont confiés par la législation, je détermine la possibilité de ce territoire aux niveaux et conditions des présentes.

Pierre Levac, ing. f., M. Sc.
 Forestier en chef
 Le 12 mai 2008

