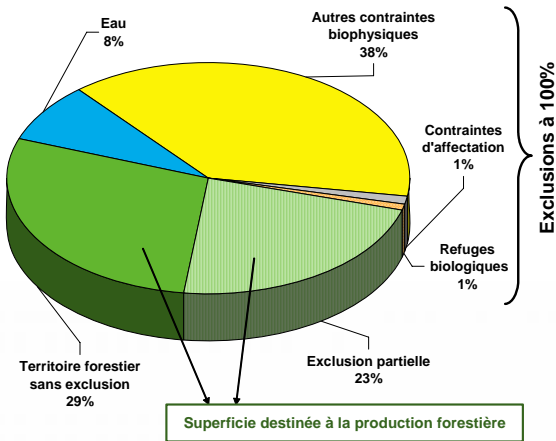




1 - DESCRIPTION DU TERRITOIRE

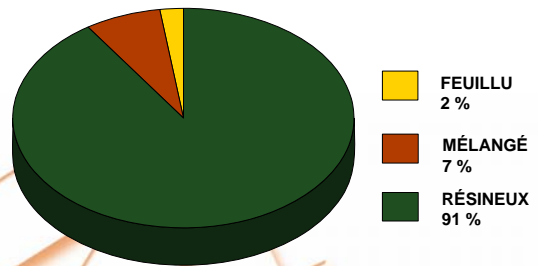
Portrait global

Superficie¹ : 290 346 hectares

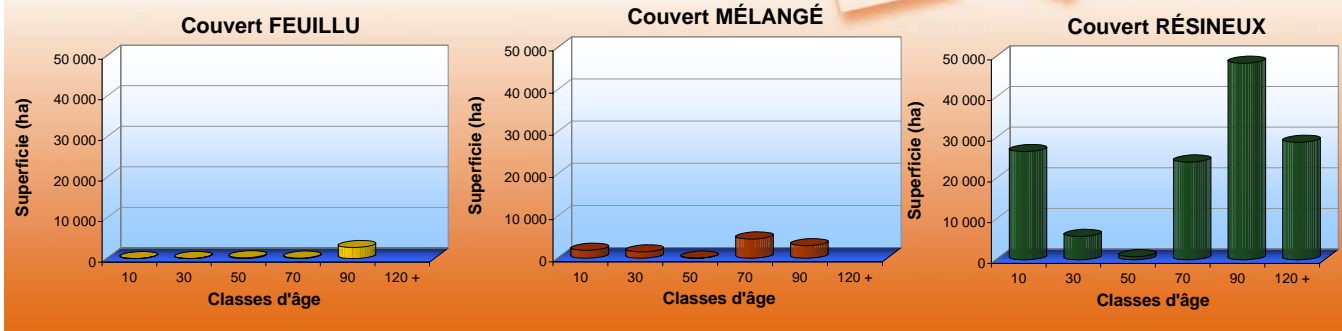


Portrait du territoire destiné à la production forestière

Types de couvert
Superficie² : 148 407 hectares



Types de couvert et classes d'âge



¹ superficie brute sans réduction ² superficie nette après réduction

2 - POSSIBILITÉ FORESTIÈRE

Calcul de possibilité forestière	Possibilité par essence ou groupe d'essences (m ³ /an) Rendement soutenu (150 ans)			
	SEPM ¹	Peupliers	Bouleau à papier	Total
A 2000-2008	159 600	11 700	4 900	176 200
B Forestier en chef 2008-2013	156 500	34 600	4 000	195 100
Variation (B-A)	-3 100	22 900	-900	18 900
Variation (%)	-1,9%	195,7%	-18,4%	10,7%
A Possibilités 2000-2008, sans les réductions pour la limite nordique et les aires protégées annoncées après le 31 mars 2000.				
B Possibilités 2008-2013, suite à la reprise des calculs avec le logiciel "Spatial/Woodstock-Stanley".				

¹ sapin, épinettes, pin gris et mélèze

Provenance des volumes	Superficie annuelle	Récolte maximale annuelle	
	ha	m ³	%
Bandes riveraines	46	2 992	1,5%
Séparateurs de coupe	1	99	0,1%
Pentes fortes (31 à 40 %)	0	52	0,0%
Habitats fauniques	N/A	N/A	N/A
Encadrements visuels	82	10 727	5,5%
Territoires à multiples usages	N/A	N/A	N/A
Forêts morcelées (peuplements orphelins)	49	6 391	3,3%
Autres particularités régionales ou locales	41	5 277	2,7%
Sous-total des contraintes opérationnelles²	220	25 538	13,1%
Sous-total sans contrainte opérationnelle²	1 303	169 562	86,9%
Total	1 523	195 100	100,0%

² Pour plus d'information sur les contraintes opérationnelles, voir la fiche thématique « Possibilité forestière ».



3 - EXIGENCES GÉNÉRALES

Cette section présente les interventions forestières à réaliser afin de rencontrer les hypothèses de la stratégie d'aménagement forestier retenue. Veuillez noter que les particularités reliées à l'entente « Paix des Braves » ont été considérées. Pour des explications détaillées, veuillez consulter les fiches thématiques « Exigences générales » et « Particularités de l'entente « Paix des Braves » ».

Synthèse des traitements sylvicoles prévus		Superficie ²
		ha/an
Avec récolte	CPRS,CPHRS,CPPTM ¹	381
	Coupe mosaïque - 3 mètres ³	721
	Coupe mosaïque - 7 mètres ³	421
	Éclaircie commerciale	0
Sans récolte	Plantation, regarni, ensemencement	358
	Éclaircie pré-commerciale	168

¹ Coupe avec protection de la régénération et des sols, coupe avec protection de la haute régénération et des sols, coupe avec protection des petites tiges marchandes.

² Superficie annuelle prévue, à compter du 1er avril 2008.

³ Pour plus d'information sur les coupes mosaïques, voir la fiche thématique « Exigences générales ».

4 - PARTICULARITÉS / COMMENTAIRES

Les peuplements destinés à la production résineuse occupent plus de 90% de la superficie productive.

Les dépôts argileux sont omniprésents dans l'unité d'aménagement forestier, ce qui se traduit par un envahissement des secteurs récoltés par les peupliers.

5 - SIGNATURE

Le calcul de la possibilité forestière de ce territoire a été réalisé et validé selon un processus rigoureux, sous ma supervision et conformément à mes instructions. Les résultats reflètent les faits et les informations portés à ma connaissance. Par conséquent, en vertu des pouvoirs qui me sont confiés par la législation, je détermine la possibilité de ce territoire aux niveaux et conditions des présentes.

Pierre Levac, ing. f., M. Sc.
 Forestier en chef
 Le 12 mai 2008

