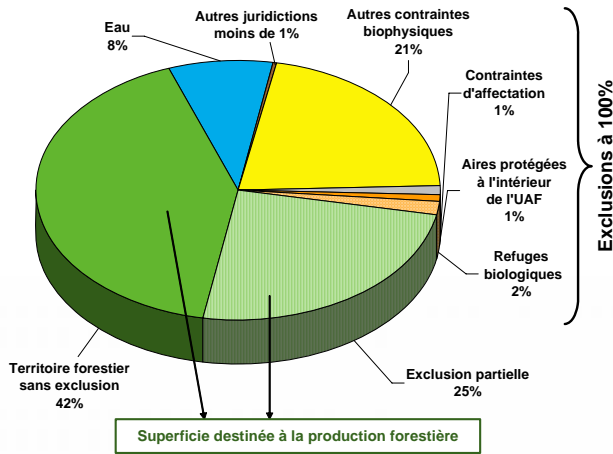




1 - DESCRIPTION DU TERRITOIRE

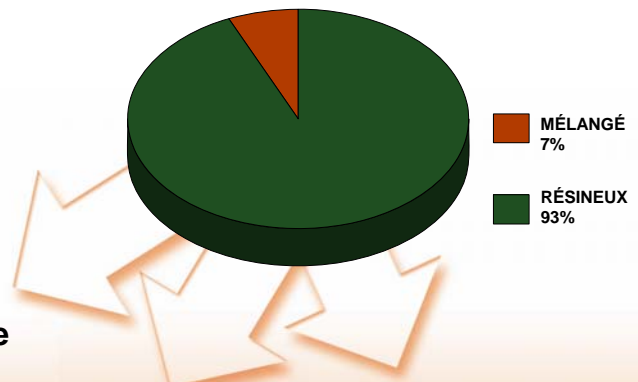
Portrait global

Superficie¹ : 467 886 hectares

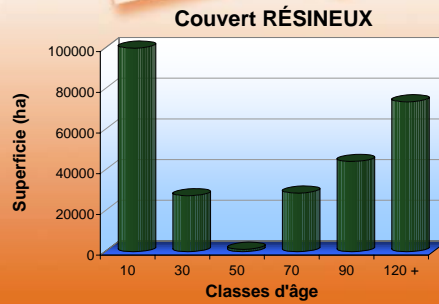
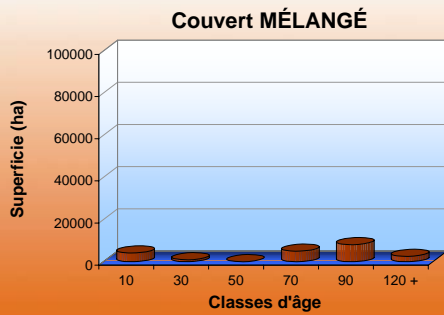


Portrait du territoire destiné à la production forestière

Types de couvert
Superficie² : 311 096 hectares



Types de couvert et classes d'âge



¹ superficie brute sans réduction ² superficie nette après réduction

2 - POSSIBILITÉ FORESTIÈRE

Calcul de possibilité forestière	Possibilité par essence ou groupe d'essences (m ³ /an) Rendement soutenu (150 ans)			
	SEPM ¹	Peupliers	Bouleau à papier	Total
A 2000-2008	458 300	33 900	32 200	524 400
B Forestier en chef 2008-2013	258 400	14 700	18 100	291 200
Variation (B-A)	-199 900	-19 200	-14 100	-233 200
Variation (%)	-43,6%	-56,6%	-43,8%	-44,5%

A Possibilités 2000-2008, sans les réductions pour la limite nordique et les aires protégées annoncées après le 31 mars 2000.
B Possibilités 2008-2013, suite à la reprise des calculs avec le logiciel "Spatial/Woodstock-Stanley".

¹ sapin, épinettes, pin gris et mélèze

Provenance des volumes	Superficie annuelle	Récolte maximale annuelle	
	ha/an	m ³	%
Bandes riveraines	85	4 668	1,6%
Séparateurs de coupe	0	1	0,0%
Pentes fortes (31 à 40 %)	4	415	0,1%
Habitats fauniques	N/A	N/A	N/A
Encadrements visuels	5	504	0,2%
Territoires à multiples usages	N/A	N/A	N/A
Forêts morcelées (peuplements orphelins)	47	5 223	1,8%
Autres particularités régionales ou locales	40	4 390	1,5%
Sous-total des contraintes opérationnelles²	181	15 201	5,2%
Sous-total sans contrainte opérationnelle²	2 506	275 999	94,8%
Total	2 687	291 200	100,0%

² Pour plus d'information sur les contraintes opérationnelles, voir la fiche thématique « Possibilité forestière ».



3 - EXIGENCES GÉNÉRALES

Cette section présente les interventions forestières à réaliser afin de rencontrer les hypothèses de la stratégie d'aménagement forestier retenue. Veuillez noter que les particularités reliées à l'entente « Paix des Braves » ont été considérées. Pour des explications détaillées, veuillez consulter les fiches thématiques « Exigences générales » et « Particularités de l'entente « Paix des Braves » ».

Synthèse des traitements sylvicoles prévus		Superficie ²
		ha/an
Avec récolte	CPRS, CPHRS, CPPTM ¹	672
	Coupe mosaïque - 3 mètres ³	1 554
	Coupe mosaïque - 7 mètres ³	461
	Éclaircie commerciale	0
Sans récolte	Plantation, regarni, ensemencement	485
	Éclaircie pré-commerciale	1 878

¹ Coupe avec protection de la régénération et des sols, coupe avec protection de la haute régénération et des sols, coupe avec protection des petites tiges marchandes.

² Superficie annuelle prévue, à compter du 1er avril 2008.

³ Pour plus d'information sur les coupes mosaïques, voir la fiche thématique « Exigences générales ».

4 - PARTICULARITÉS / COMMENTAIRES

Le territoire de cette unité d'aménagement forestier comporte des contraintes biophysiques principalement constituées de zones dénudées humides qui totalisent, à elles seules, plus de 75 000 hectares.

La réserve de biodiversité du lac Wetetnagami (1% de l'unité d'aménagement forestier) est exclue du territoire forestier destiné à la production forestière.

5 - SIGNATURE

Le calcul de la possibilité forestière de ce territoire a été réalisé et validé selon un processus rigoureux, sous ma supervision et conformément à mes instructions. Les résultats reflètent les faits et les informations portés à ma connaissance. Par conséquent, en vertu des pouvoirs qui me sont confiés par la législation, je détermine la possibilité de ce territoire aux niveaux et conditions des présentes.

Pierre Levac, ing. f., M. Sc.
 Forestier en chef
 Le 12 mai 2008

