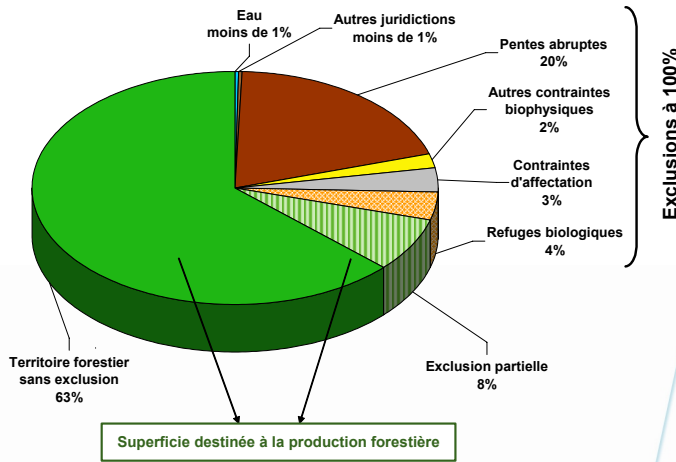




1 - DESCRIPTION DU TERRITOIRE

Portrait global

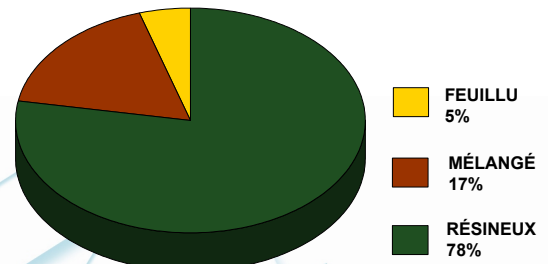
Superficie¹ : 111 958 hectares



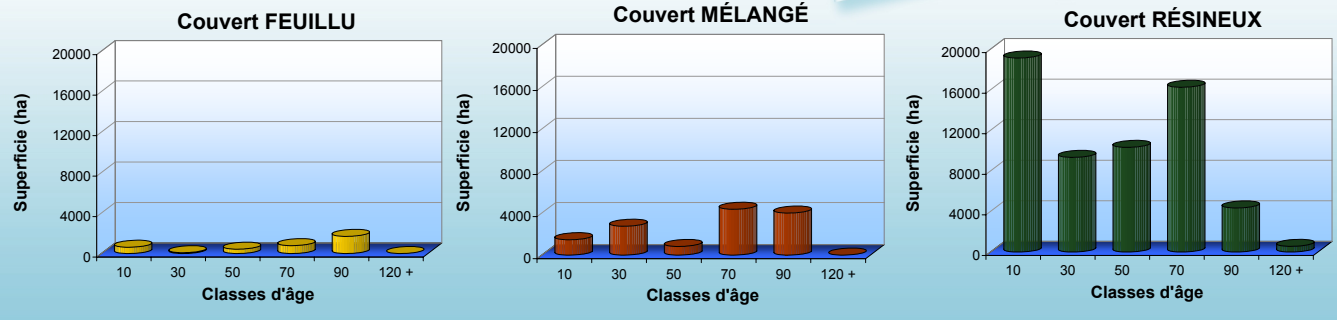
Portrait du territoire destiné à la production forestière

Types de couvert

Superficie² : 76 883 hectares



Types de couvert et classes d'âge



¹ superficie brute sans réduction ² superficie nette après réduction

2 - POSSIBILITÉ FORESTIÈRE

Calcul de possibilité forestière	Possibilité par essence ou groupe d'essences (m ³ /an)									
	Rendement soutenu (150 ans)									
	SEPM ¹	Thuya	Pruche	Pins blanc et rouge	Peupliers	Bouleau à papier	Bouleau jaune	Érables ²	Autres feuillus durs	Total
A 2000-2008	115 700	800	0	0	1 500	5 900	5 300	3 400	0	132 600
B Forestier en chef 2008-2013	86 700	900	0	0	1 300	9 200	5 100	4 200	0	107 400
Variation (B-A)	-29 000	100	0	0	-200	3 300	-200	800	0	-25 200
Variation (%)	-25%	13%	-	-	-13%	56%	-4%	24%	-	-19%
C Forêt Québec 2008-2013	85 600	900	0	0	1 300	9 000	5 100	4 200	0	106 100
Variation (B-C)	1 100	0	0	0	0	200	0	0	0	1 300
Variation (%)	1,3%	0,0%	-	-	0,0%	2,2%	0,0%	0,0%	-	1,2%

¹ sapin, épinettes, pin gris et mélèze ² érable à sucre et érable rouge

Provenance des volumes	Superficie totale		Récolte maximale annuelle	
	ha	m ³	%	
Bandes riveraines	1 007	400	0,4%	
Pentes fortes (31 à 40 %)	9 302	13 860	12,9%	
Habitats fauniques	1 100	1 700	1,6%	
Encadrements visuels	1 895	2 700	2,5%	
Territoires à multiples usages	0	0	0,0%	
Forêts morcelées et séparateurs de coupe	952	7 810	7,3%	
Autres particularités régionales ou locales	0	0	0,0%	
Sous-total des contraintes	14 256	26 470	24,6%	
Sous-total sans contrainte	62 627	80 930	75,4%	
Total	76 883	107 400	100,0%	



3 – EXIGENCES GÉNÉRALES

Cette section présente les interventions forestières à réaliser afin de rencontrer les hypothèses de la stratégie d'aménagement forestier retenue pour évaluer la possibilité forestière. Pour des explications détaillées des traitements sylvicoles énumérés, veuillez consulter la fiche thématique «Exigences générales».

Synthèse des traitements sylvicoles prévus		Superficie ³
		ha/an
Avec récolte	CPRS, CPHRS, CPPTM, CPEF ¹	927
	Jardinages et assainissement	257
	Éclaircie commerciale, CPEP et CPES ²	51
Sans récolte	Préparation de terrain	271
	Plantation, regarni, ensemencement	392
	Dégagement	134
	Éclaircie pré-commerciale	624
	Autres travaux	0

¹ Coupe avec protection de la régénération et des sols (CPRS), coupe avec protection de la haute régénération et des sols (CPHRS), coupe avec protection des petites tiges marchandes (CPPTM) et coupe finale de la coupe progressive d'ensemencement (CPEF).

² Coupe progressive d'ensemencement - intervention primaire ou secondaire.

³ Superficie annuelle prévue à compter du 1er avril 2008 pour la première période quinquennale du plan général d'aménagement forestier.

4 - PARTICULARITÉS / COMMENTAIRES

Une mise à jour importante des données d'inventaire forestier a été réalisée afin de prendre en compte les chablis.

Un Contrat d'approvisionnement forestier été conclu avec la communauté autochtone présente dans l'UAF.

Les pentes abruptes couvrent 20 % de la superficie du territoire de l'UAF.

Près de 28 % de la possibilité forestière provient de territoires présentant des contraintes aux interventions forestières.

5 - SIGNATURE

Le calcul de la possibilité forestière de ce territoire a été réalisé et validé selon un processus rigoureux, sous ma supervision et conformément à mes instructions. Les résultats reflètent les faits et les informations portés à ma connaissance. Par conséquent, en vertu des pouvoirs qui me sont confiés par la législation, je détermine la possibilité de ce territoire aux niveaux et conditions des présentes.

Pierre Levac, ing. f., M. Sc.
Forestier en chef
Le 25 juillet 2008

