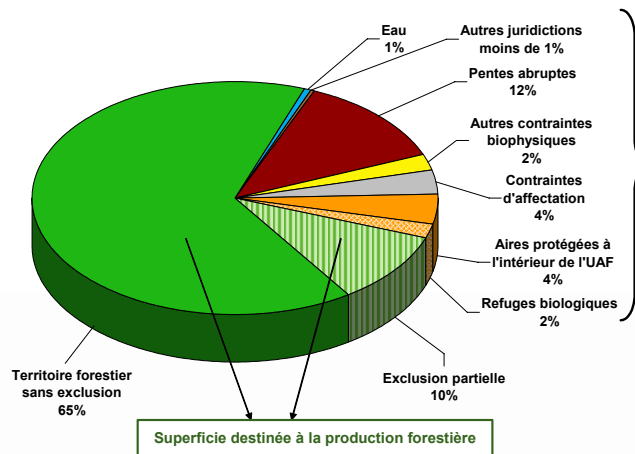




1 - DESCRIPTION DU TERRITOIRE

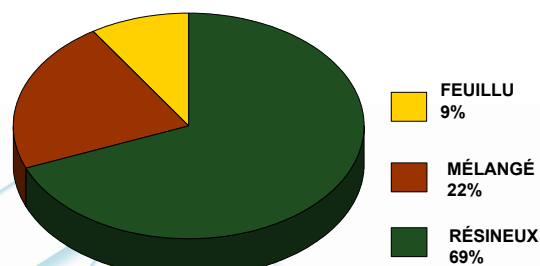
Portrait global

Superficie¹ : 439 171 hectares

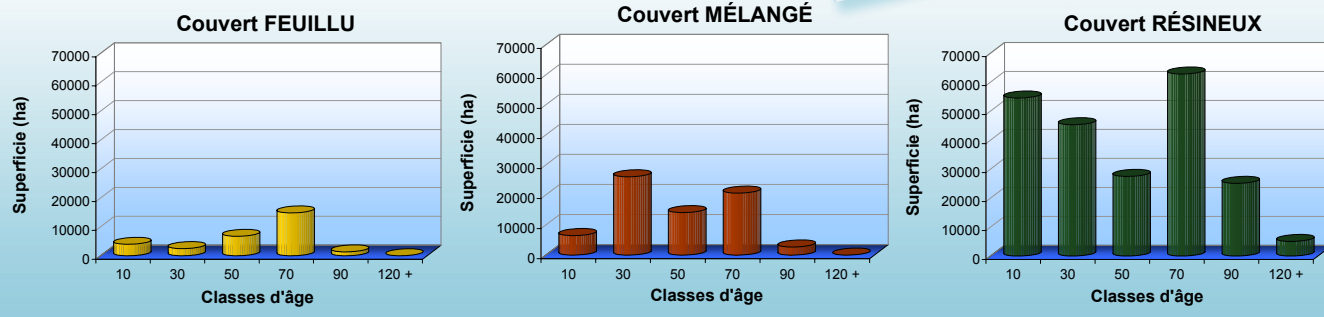


Portrait du territoire destiné à la production forestière

Types de couvert
Superficie² : 319 518 hectares



Types de couvert et classes d'âge



¹ superficie brute sans réduction ² superficie nette après réduction

2 - POSSIBILITÉ FORESTIÈRE

Calcul de possibilité forestière		Possibilité par essence ou groupe d'essences (m ³ /an)									
		Rendement soutenu (150 ans)									
		SEPM ¹	Thuya	Pruche	Pins blanc et rouge	Peupliers	Bouleau à papier	Bouleau jaune	Érables ²	Autres feuillus durs	Total
A	2000-2008	443 100	13 100	0	0	66 700	29 600	4 900	4 800	0	562 400
B	Forestier en chef 2008-2013	339 200	8 400	0	0	60 500	66 700	8 500	7 800	0	491 100
Variation (B-A)		-103 900	-4 700	0	0	-6 200	37 100	3 600	3 000	0	-71 300
Variation (%)		-23%	-36%	-	-	-9%	125%	73%	63%	-	-13%
C	Forêt Québec 2008-2013	330 600	8 200	0	0	60 600	65 300	8 400	7 800	0	480 900
Variation (B-C)		8 600	200	0	0	-100	1 400	100	0	0	10 200
Variation (%)		2,6%	2,4%	-	-	-0,2%	2,1%	1,2%	0,0%	-	2,1%

¹ sapin, épinettes, pin gris et mélèze ² érable à sucre et érable rouge

Provenance des volumes	Superficie totale		Récolte maximale annuelle	
	ha	m ³	m ³	%
Bandes riveraines	9 180	2 600	0,5%	
Pentes fortes (31 à 40 %)	28 438	56 150	11,4%	
Habitats fauniques	6 109	7 900	1,6%	
Encadrements visuels	13 816	25 200	5,1%	
Territoires à multiples usages	0	0	0,0%	
Forêts morcelées et séparateurs de coupe	2 795	22 960	4,7%	
Autres particularités régionales ou locales	0	0	0,0%	
Sous-total des contraintes	60 338	114 810	23,4%	
Sous-total sans contrainte	259 180	376 290	76,6%	
Total	319 518	491 100	100,0%	



3 – EXIGENCES GÉNÉRALES

Cette section présente les interventions forestières à réaliser afin de rencontrer les hypothèses de la stratégie d'aménagement forestier retenue pour évaluer la possibilité forestière. Pour des explications détaillées des traitements sylvicoles énumérés, veuillez consulter la fiche thématique «Exigences générales».

Synthèse des traitements sylvicoles prévus		Superficie ³
		ha/an
Avec récolte	CPRS, CPHRS, CPPTM, CPEF ¹	4 206
	Jardinages et assainissement	233
	Éclaircie commerciale, CPEP et CPES ²	35
Sans récolte	Préparation de terrain	430
	Plantation, regarni, ensemencement	1 470
	Dégagement	581
	Éclaircie pré-commerciale	1 823
	Autres travaux	0

¹ Coupe avec protection de la régénération et des sols (CPRS), coupe avec protection de la haute régénération et des sols (CPHRS), coupe avec protection des petites tiges marchandes (CPPTM) et coupe finale de la coupe progressive d'ensemencement (CPEF).

² Coupe progressive d'ensemencement - intervention primaire ou secondaire.

³ Superficie annuelle prévue à compter du 1er avril 2008 pour la première période quinquennale du plan général d'aménagement forestier.

4 - PARTICULARITÉS / COMMENTAIRES

Les pentes abruptes couvrent 12 % de la superficie du territoire de l'UAF.

Près de 28 % de la possibilité forestière provient de territoires présentant des contraintes aux interventions forestières.

5 - SIGNATURE

Le calcul de la possibilité forestière de ce territoire a été réalisé et validé selon un processus rigoureux, sous ma supervision et conformément à mes instructions. Les résultats reflètent les faits et les informations portés à ma connaissance. Par conséquent, en vertu des pouvoirs qui me sont confiés par la législation, je détermine la possibilité de ce territoire aux niveaux et conditions des présentes.

Pierre Levac, ing. f., M. Sc.
Forestier en chef
Le 25 juillet 2008

