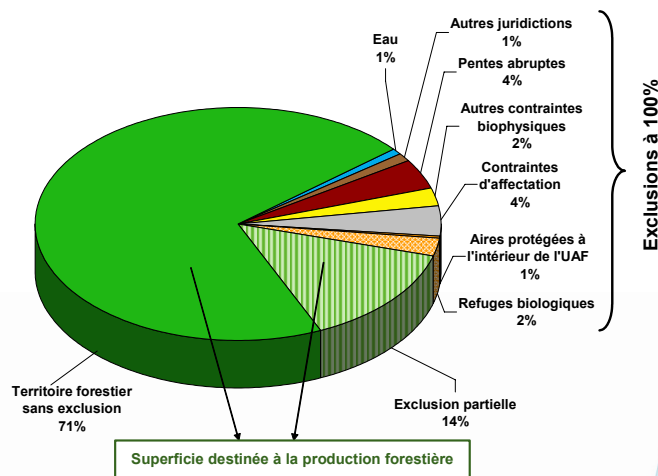




1 - DESCRIPTION DU TERRITOIRE

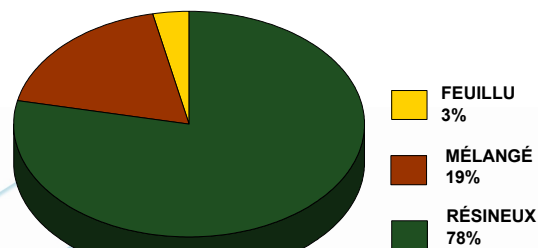
Portrait global

Superficie¹ : 289 855 hectares

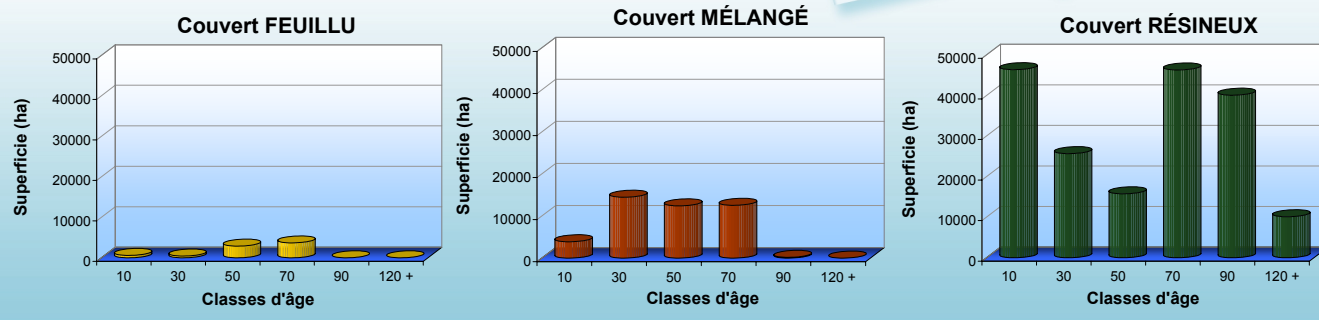


Portrait du territoire destiné à la production forestière

Types de couvert
Superficie² : 235 252 hectares



Types de couvert et classes d'âge



¹ superficie brute sans réduction ² superficie nette après réduction

2 - POSSIBILITÉ FORESTIÈRE

Calcul de possibilité forestière	Possibilité par essence ou groupe d'essences (m ³ /an)									
	Rendement soutenu (150 ans)									
	SEPM ¹	Thuya	Pruche	Pins blanc et rouge	Peupliers	Bouleau à papier	Bouleau jaune	Érables ²	Autres feuillus durs	Total
A 2000-2008	361 000	13 900	0	0	25 600	20 400	200	500	0	421 800
B Forestier en chef 2008-2013	254 200	8 300	0	0	23 000	31 900	300	700	0	318 400
Variation (B-A)	-106 800	-5 600	0	0	-2 600	11 500	100	200	0	-103 400
Variation (%)	-30%	-40%	-	-	-10%	56%	50%	40%	-	-25%
C Forêt Québec 2008-2013	247 000	8 100	0	0	23 000	31 200	300	700	0	310 300
Variation (B-C)	7 200	200	0	0	0	700	0	0	0	8 100
Variation (%)	2,9%	2,5%	-	-	0,0%	2,2%	0,0%	0,0%	-	2,6%

¹ sapin, épinettes, pin gris et mélèze ² érable à sucre et érable rouge

Provenance des volumes	Superficie totale		Récolte maximale annuelle	
	ha		m ³	%
Bandes riveraines	9 803		3 300	1,0%
Pentes fortes (31 à 40 %)	25 877		45 740	14,4%
Habitats fauniques	1 740		3 200	1,0%
Encadrements visuels	15 346		23 000	7,2%
Territoires à multiples usages	0		0	0,0%
Forêts morcelées et séparateurs de coupe	1 473		12 680	4,0%
Autres particularités régionales ou locales	0		0	0,0%
Sous-total des contraintes	54 239		87 920	27,6%
Sous-total sans contrainte	181 013		230 480	72,4%
Total	235 252		318 400	100,0%



3 – EXIGENCES GÉNÉRALES

Cette section présente les interventions forestières à réaliser afin de rencontrer les hypothèses de la stratégie d'aménagement forestier retenue pour évaluer la possibilité forestière. Pour des explications détaillées des traitements sylvicoles énumérés, veuillez consulter la fiche thématique «Exigences générales».

Synthèse des traitements sylvicoles prévus		Superficie ³
		ha/an
Avec récolte	CPRS, CPHRS, CPPTM, CPEF ¹	2 804
	Jardinages et assainissement	21
	Éclaircie commerciale, CPEP et CPES ²	35
Sans récolte	Préparation de terrain	174
	Plantation, regarni, ensemencement	402
	Dégagement	356
	Éclaircie pré-commerciale	1 837
	Autres travaux	0

¹ Coupe avec protection de la régénération et des sols (CPRS), coupe avec protection de la haute régénération et des sols (CPHRS), coupe avec protection des petites tiges marchandes (CPPTM) et coupe finale de la coupe progressive d'ensemencement (CPEF).

² Coupe progressive d'ensemencement - intervention primaire ou secondaire.

³ Superficie annuelle prévue à compter du 1er avril 2008 pour la première période quinquennale du plan général d'aménagement forestier.

4 - PARTICULARITÉS / COMMENTAIRES

Les pentes abruptes couvrent 4% de la superficie du territoire de l'UAF.

Plus de 37 % de la possibilité forestière provient de territoires présentant des contraintes aux interventions forestières.

5 - SIGNATURE

Le calcul de la possibilité forestière de ce territoire a été réalisé et validé selon un processus rigoureux, sous ma supervision et conformément à mes instructions. Les résultats reflètent les faits et les informations portés à ma connaissance. Par conséquent, en vertu des pouvoirs qui me sont confiés par la législation, je détermine la possibilité de ce territoire aux niveaux et conditions des présentes.

Pierre Levac, ing. f., M. Sc.
Forestier en chef
Le 25 juillet 2008

