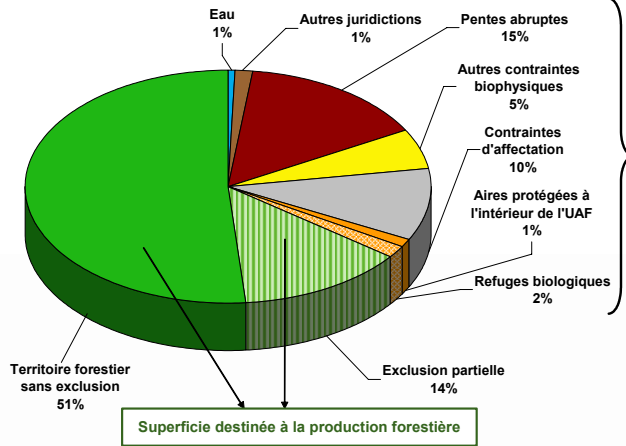




1 - DESCRIPTION DU TERRITOIRE

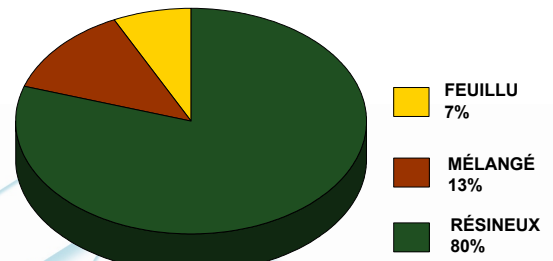
Portrait global

Superficie¹ : 116 300 hectares

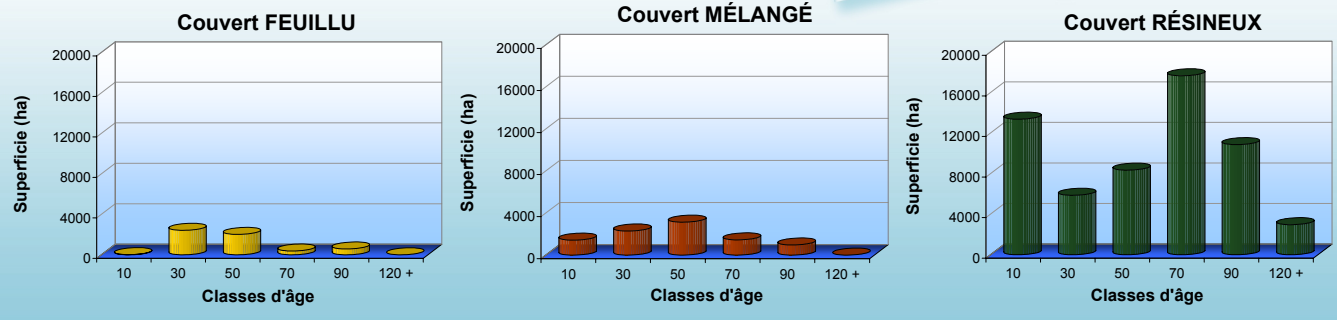


Portrait du territoire destiné à la production forestière

Types de couvert
Superficie² : 73 661 hectares



Types de couvert et classes d'âge



¹ superficie brute sans réduction ² superficie nette après réduction

2 - POSSIBILITÉ FORESTIÈRE

Calcul de possibilité forestière	Possibilité par essence ou groupe d'essences (m ³ /an)									
	Rendement soutenu (150 ans)									
	SEPM ¹	Thuya	Pruche	Pins blanc et rouge	Peupliers	Bouleau à papier	Bouleau jaune	Érables ²	Autres feuillus durs	Total
A 2000-2008	118 700	1 600	0	0	2 800	6 800	900	1 900	0	132 700
B Forestier en chef 2008-2013	80 800	1 400	0	0	4 400	11 100	700	1 800	0	100 200
Variation (B-A)	-37 900	-200	0	0	1 600	4 300	-200	-100	0	-32 500
Variation (%)	-32%	-13%	-	-	57%	63%	-22%	-5%	-	-24%
C Forêt Québec 2008-2013	81 600	1 300	0	0	3 300	10 900	700	1 800	0	99 600
Variation (B-C)	-800	100	0	0	1 100	200	0	0	0	600
Variation (%)	-1,0%	7,7%	-	-	33,3%	1,8%	0,0%	0,0%	-	0,6%

¹ sapin, épinettes, pin gris et mélèze ² érable à sucre et érable rouge

Provenance des volumes	Superficie totale	Récolte maximale annuelle	
	ha	m ³	%
Bandes riveraines	1 606	500	0,5%
Pentes fortes (31 à 40 %)	14 143	20 240	20,2%
Habitats fauniques	4 182	7 900	7,9%
Encadrements visuels	4 678	8 100	8,1%
Territoires à multiples usages	0	0	0,0%
Forêts morcelées séparateurs de coupe	347	3 410	3,4%
Autres particularités régionales ou locales	0	0	0,0%
Sous-total des contraintes	24 956	40 150	40,1%
Sous-total sans contrainte	48 705	60 050	59,9%
Total	73 661	100 200	100,0%



3 - EXIGENCES GÉNÉRALES

Cette section présente les interventions forestières à réaliser afin de rencontrer les hypothèses de la stratégie d'aménagement forestier retenue pour évaluer la possibilité forestière. Pour des explications détaillées des traitements sylvicoles énumérés, veuillez consulter la fiche thématique «Exigences générales».

Synthèse des traitements sylvicoles prévus		Superficie ³
		ha/an
Avec récolte	CPRS, CPHRS, CPPTM, CPEF ¹	798
	Jardinages et assainissement	79
	Éclaircie commerciale, CPEP et CPES ²	26
Sans récolte	Préparation de terrain	106
	Plantation, regarni, ensemencement	257
	Dégagement	146
	Éclaircie pré-commerciale	517
	Autres travaux	0

¹ Coupe avec protection de la régénération et des sols (CPRS), coupe avec protection de la haute régénération et des sols (CPHRS), coupe avec protection des petites tiges marchandes (CPPTM) et coupe finale de la coupe progressive d'ensemencement (CPEF).

² Coupe progressive d'ensemencement - intervention primaire ou secondaire.

³ Superficie annuelle prévue à compter du 1er avril 2008 pour la première période quinquennale du plan général d'aménagement forestier.

4 - PARTICULARITÉS / COMMENTAIRES

Les pentes abruptes couvrent 15 % de la superficie du territoire de l'UAF.

42 % de la possibilité forestière provient de territoires présentant des contraintes aux interventions forestières.

5 - SIGNATURE

Le calcul de la possibilité forestière de ce territoire a été réalisé et validé selon un processus rigoureux, sous ma supervision et conformément à mes instructions. Les résultats reflètent les faits et les informations portés à ma connaissance. Par conséquent, en vertu des pouvoirs qui me sont confiés par la législation, je détermine la possibilité de ce territoire aux niveaux et conditions des présentes.

Pierre Levac, ing. f., M. Sc.
Forestier en chef
Le 25 juillet 2008

