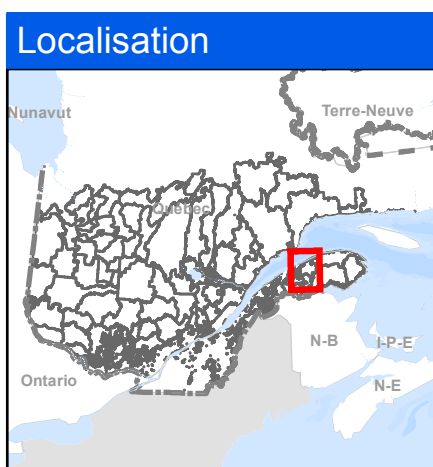
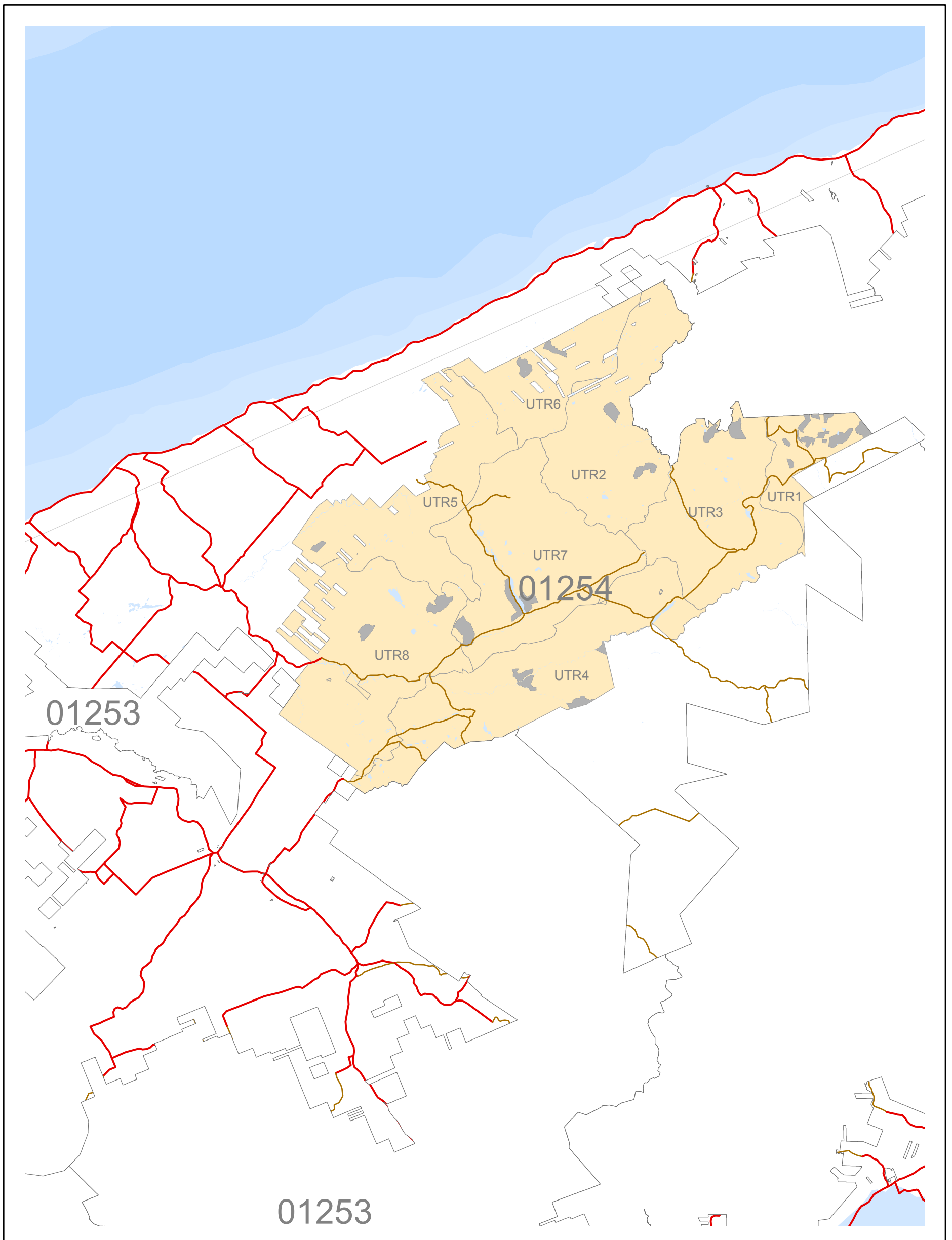
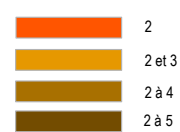


# Organisation spatiale adaptée à la sapinière et à l'érablière UA 012-54




**Coupe mosaïque**  
(UTR fermée - seuil +7m <30%)


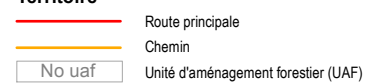
Période de fermeture



Périodes 2 à 5



**Territoire**




**Projection cartographique**

Lambert Conformal Conic, North American 1983

**Sources**

Base de données géographiques, MRNF, BFEC 2012



**Réalisation**

Bureau du forestier en chef  
Direction du calcul des possibilités forestières (DCPF)

Yannick Dionne, spécialiste en géomatique  
Roberval, le 7 juin 2013

Note : Le présent document n'a aucune portée légale.  
© Gouvernement du Québec