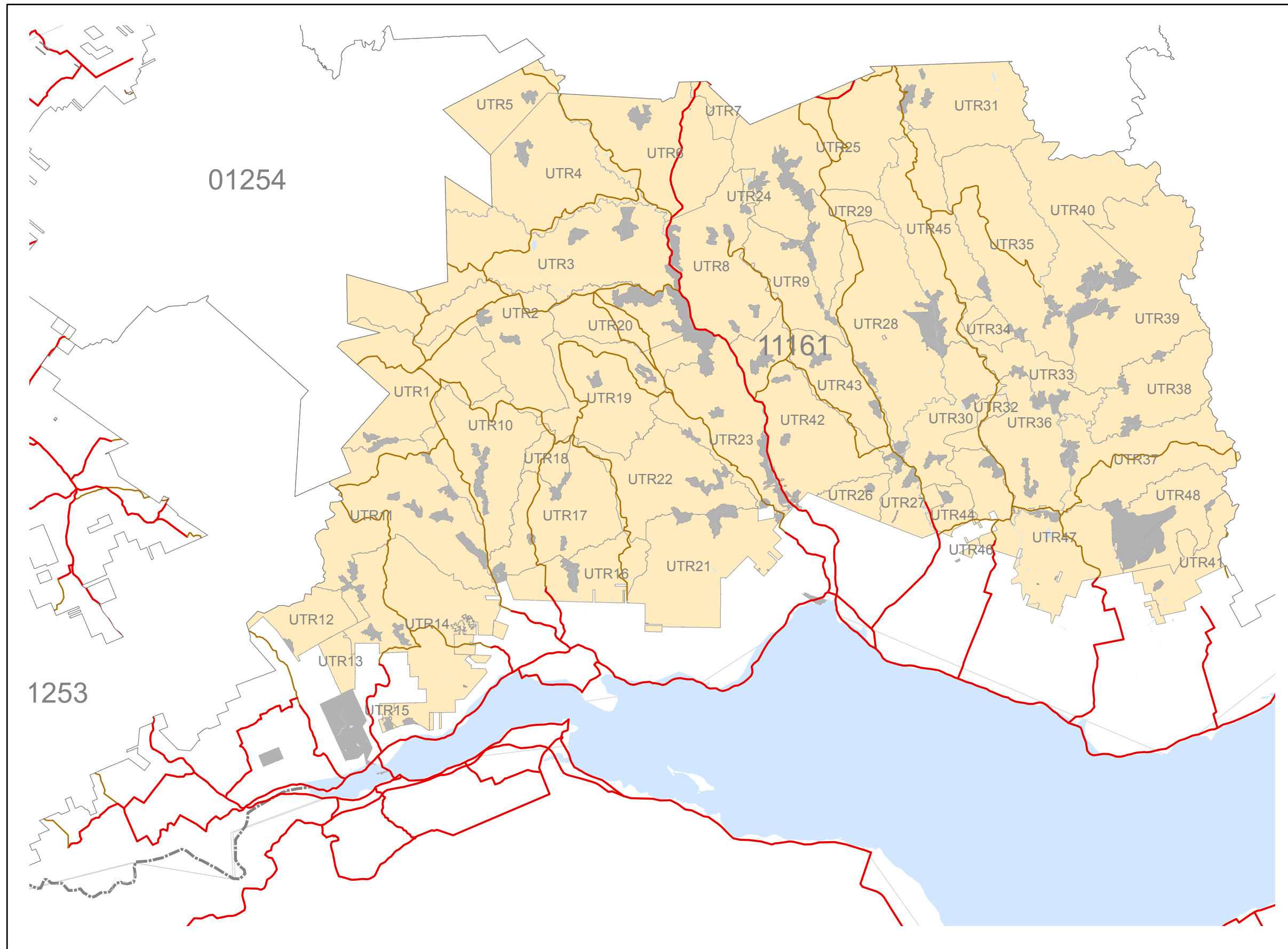
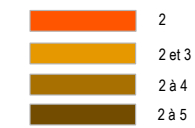


Organisation spatiale adaptée à la sapinière et à l'érablière UA 111-61

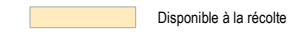


Coupe mosaïque
(UTR fermée - seuil +7m <30%)

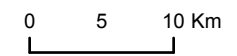
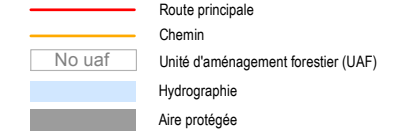
Période de fermeture



Périodes 2 à 5



Territoire



Projection cartographique

Lambert Conformal Conic, North American 1983

Sources

Bases de données géographiques, MRNF, BFEC 2012

Réalisation

Bureau du forestier en chef

Yannick Dionne, spécialiste en géomatique
Roberval, le 7 juin 2013

Note : Le présent document n'a aucune portée légale.
© Gouvernement du Québec

Localisation

