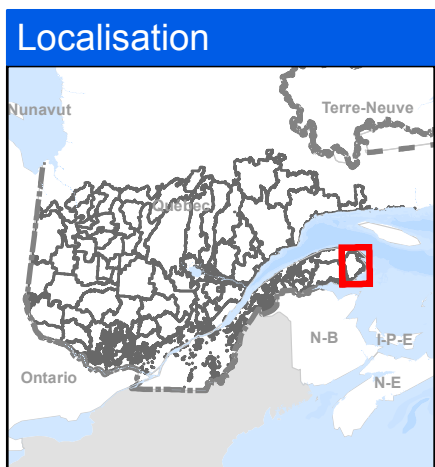
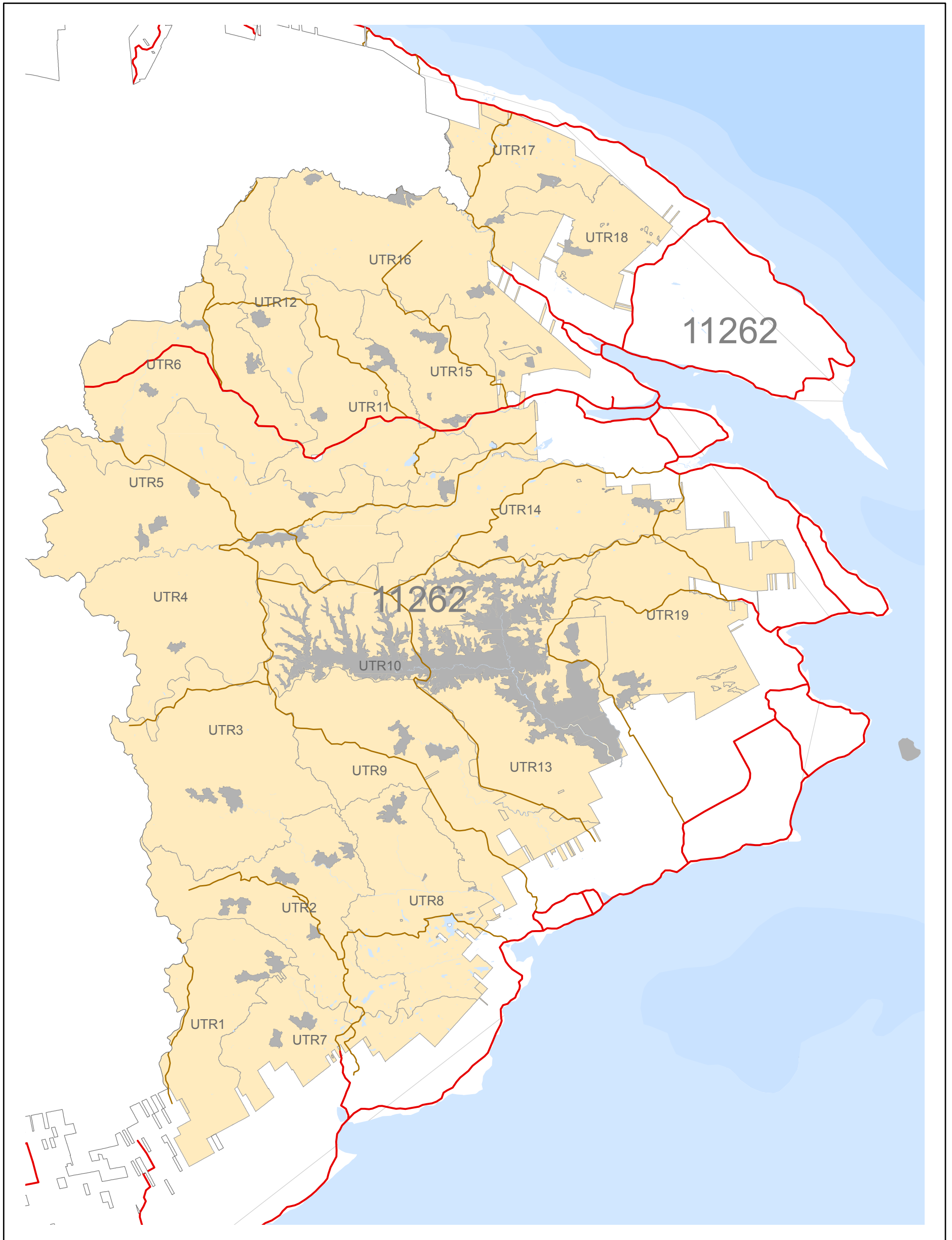
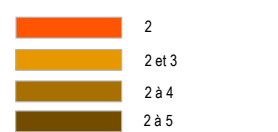


Organisation spatiale adaptée à la sapinière et à l'érablière UA 112-62




Coupe mosaïque (UTR fermée - seuil +7m <30%)

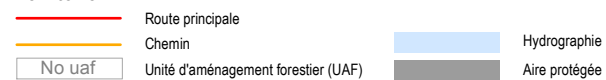
Période de fermeture



Périodes 2 à 5



Territoire



Projection cartographique

Lambert Conformal Conic, North American 1983

Sources

Base de données géographiques, MRNF, BFEC 2012

0 5 10 Km

Réalisation

Bureau du forestier en chef
Direction du calcul des possibilités forestières (DCPF)

Yannick Dionne, spécialiste en géomatique
Roberval, le 10 juin 2013

Note : Le présent document n'a aucune portée légale.
© Gouvernement du Québec