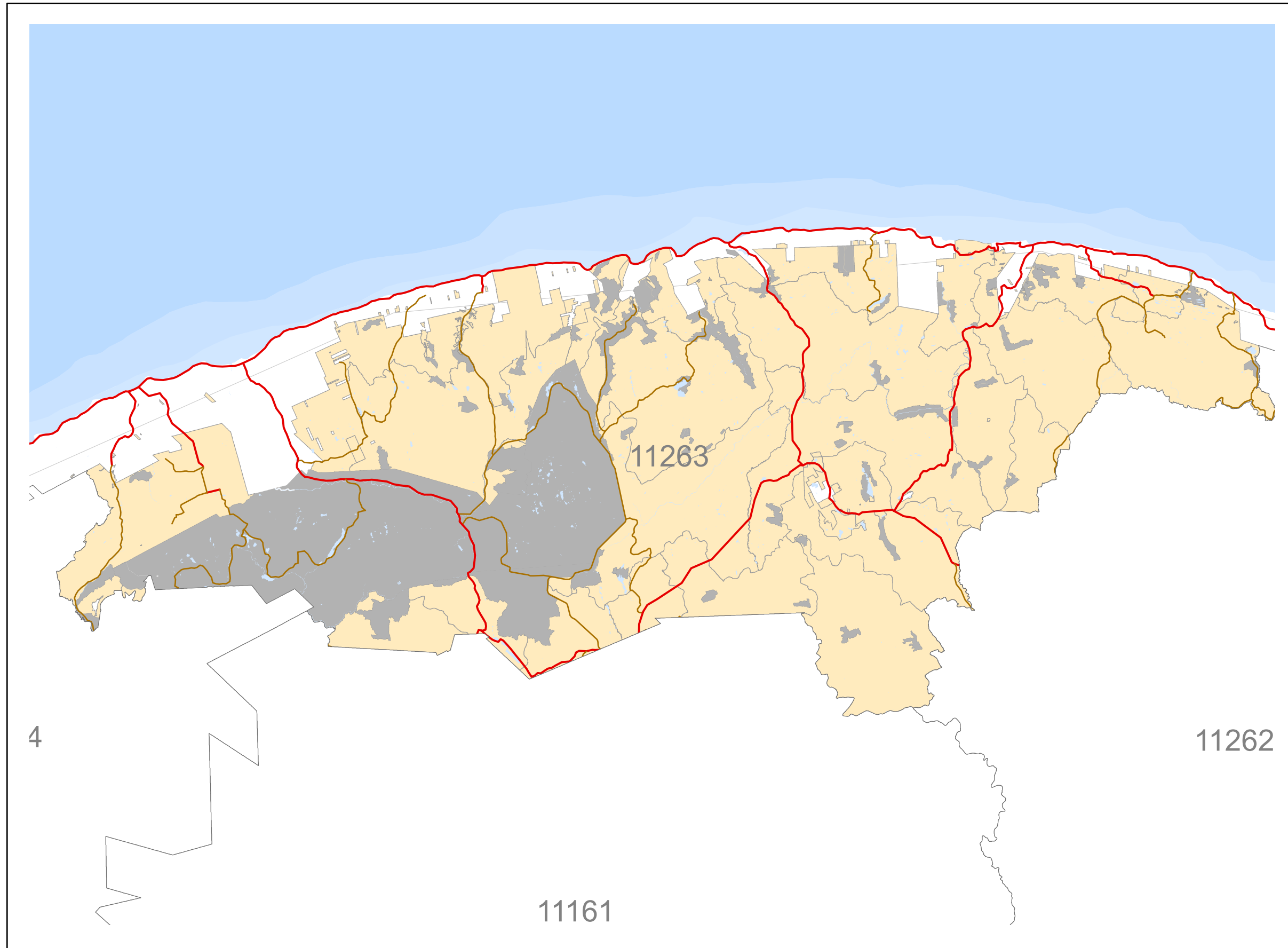
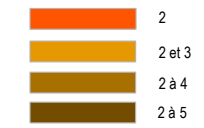


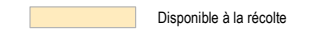
# Organisation spatiale adaptée à la sapinière et à l'érablière UA 112-63



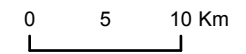
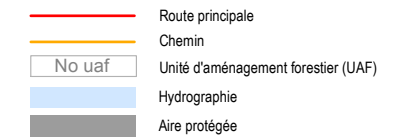
**Coupe mosaïque**  
(UTR fermée - seuil +7m <30%)  
Période de fermeture



Périodes 2 à 5



**Territoire**



**Projection cartographique**

Lambert Conformal Conic, North American 1983

**Sources**

Bases de données géographiques, MRNF, BFEC 2012

**Réalisation**

Bureau du forestier en chef

Yannick Dionne, spécialiste en géomatique  
Roberval, le 10 juin 2013

Note : Le présent document n'a aucune portée légale.  
© Gouvernement du Québec

**Localisation**

