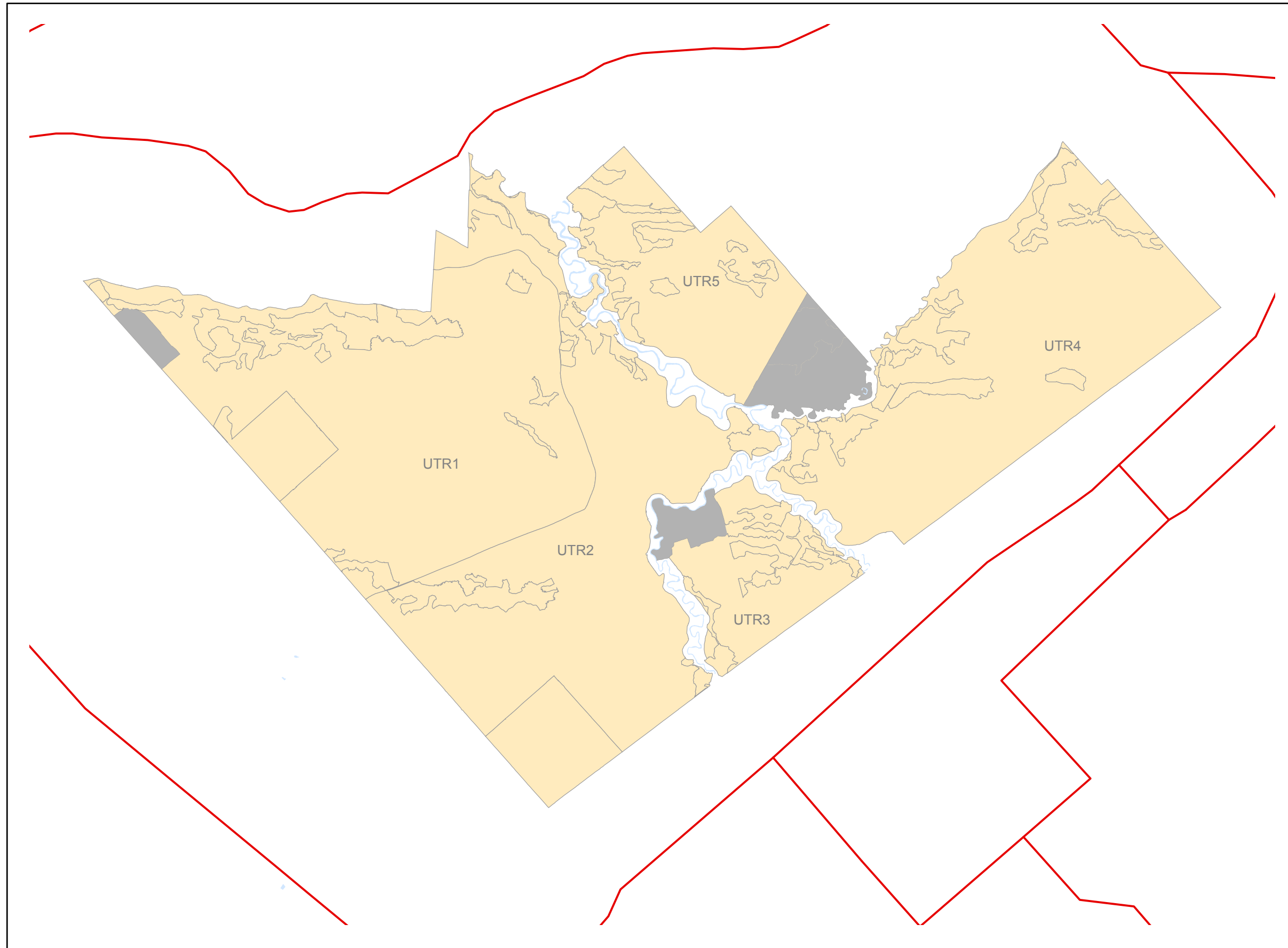
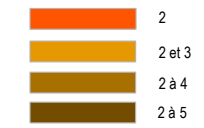


Organisation spatiale adaptée à la sapinière et à l'érablière UA 03451

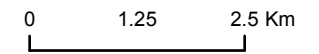
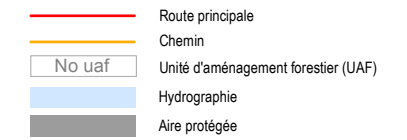


Coupe mosaïque
(UTR fermée - seuil +7m <30%)
Période de fermeture



Périodes 2 à 5
Disponible à la récolte

Territoire



Projection cartographique

Lambert Conformal Conic, North American 1983

Sources

Bases de données géographiques, MRNF, BFEC 2012

Réalisation

Bureau du forestier en chef

Yannick Dionne, spécialiste en géomatique
Roberval, le 30 mai 2013

Note : Le présent document n'a aucune portée légale.
© Gouvernement du Québec

Localisation

